Rhône-Alpes, Haute-Savoie
Évires
vers la Glacière
chemin de la Glacière

Glacière d´Evires

Références du dossier

Numéro de dossier : IA74000977
Date de l'enquête initiale : 2010
Date(s) de rédaction : 2010
Cadre de l'étude : enquête thématique régionale Patrimoine hydraulique des Pays de Savoie
Degré d'étude : monographié

Désignation

Dénomination : glacière
Parties constituantes non étudiées : bief de dérivation, bassin, barrage, remise

Compléments de localisation

Milieu d'implantation : en écart
Réseau hydrographique : la), Fier Supérieur Conche
Références cadastrales : 0D 1. , 13, 12, 1005, 1010

Historique

Sur le plateau des Bornes à Evires, la récolte de la glace naturelle en hiver était effectuée par des journaliers qui descendaient les blocs fraichement découpés dans la vallée du ruisseau des Eteaux par des câbles dévalant les pentes abruptes. La création d´une glacière à Evires répond à un double objet : d´une part, assurer l´approvisionnement local mais aussi le réassortiment de l´agglomération d´Annecy. Dans le courant de l´année 1889, M. Gobert Emmanuel demeurant à Evires établit près de la gare d´Evires, des étangs pour la production de la glace artificielle au moyen d´une digue formant une retenue d´eau dans le ruisseau des Eteaux, affluent du ruisseau de la Conche. Le propriétaire profite alors de la proximité des infrastructures routières : le chemin vicinal n°2 et ferroviaires : la proximité de la gare d´Evires, pour implanter son exploitation sans autorisation. En outre, la superficie du plan d´eau principal est de 3 hectares. Le niveau du plan d´eau était de 4 à 5 mètres au dessus de celui du chemin. Aussi les infiltrations causées par ce barrage opposent durant une décennie, la municipalité et les propriétaires des lieux. Après plusieurs mises en demeure dans les années 1889 à 1892, M. Gobert Emmanuel est contraint de céder son entreprise à M. Louis Roch, notaire de Bonneville et M. Rey Millet Constant, maire de la Tour en 1893. Les nouveaux pétitionnaires ont donc la charge d´assurer l´étanchéité de la structure. La retenue de la glacière d´Evires est donc réglementée par arrêté préfectoral du 25 janvier 1894 sur le ruisseau des Eteaux. Mais la mise en conformité de l´ouvrage rallonge les délais du chantier et poussent les nouveaux propriétaires à mettre en chômage l´établissement pendant un période de 5 mois. Situé au dessus de la voie ferrée, l´écoulement continu des eaux sur la voie ferrée, contraint la compagnie des P.L.M. à stopper tout trafic ferroviaire durant l´hiver. Accompagnée du conseil municipal, la compagnie des chemins de fer s´oppose donc au maintien de cette exploitation. La demande en glace décline progressivement et les propriétaires de l´étang de la Glacière décident d´utiliser ce point d´eau pour ravitailler les locomotives à vapeur. L´étang connaît de nombreuses reconversions jusque dans les années 1960. A plusieurs reprises, il a été remis en eau et n´est plus exploité depuis. A la fin du XXème siècle, la propriété est rachetée par Monsieur Hermann. La famille se sépare de cette propriété, qui appartient depuis à une entreprise de coupe de bois, une partie du bâtiment de la glacière sert d´entrepôts pour le stockage du matériel, des véhicules et des bios de bois. En 2010, l´étang a perdu la moitié de sa superficie par comblement du fait des déblais de construction de l´autoroute en 1980. Point important pour la reproduction de la faune, l´étant héberge des populations de batraciens.

Période(s) principale(s) : 4e quart 19e siècle

Dates : 1889 (daté par source)
Remploi

Description

Située non loin de la station ferroviaire de la commune d´Evies, la glacière occupe une plate forme de 3,23 hectares. Conçue à l´origine pour acheminer la glace jusqu´à Annecy, le complexe industriel était desservi par un bras ferroviaire directement raccordé par un échangeur à la station d´Evires. A l´origine, les installations comprennent deux étangs dont le plus important situé sur le territoire d´Evires a été crée au moyen d´une digue en terre établi transversalement sur le cours d´eau. Le second étang se trouvait en amont sur le territoire de la commune d´Eteaux, il avait une contenance moins importante. Le ruisseau des Eteaux qui alimente l´étang de la glacière traverse d´abord un réservoir contenu entre les digues en terre, un ponceau voûté de 0m65 de largeur. En dehors du ponceau et de la vanne qui sont à l´aval du réservoir dont il a été question, on remarque dans la digue qui barre le ruisseau, une vanne de décharge circulaire de 0m45 de diamètre placée à l´amont d´un aqueduc de 0m70. A environ quarante mètres sur la gauche, une première coupure existe dans la digue et sert de déversoir. Deux autres coupures sont pratiquées dans la digue qui enferme l´étang du côté du torrent de la Conche, elles servaient de passage pour acheminer le glace. L´étang qui sert à la production de la glace dispose d´une superficie de 3 hectares formé par une retenue d´un barrage en terre situé sur le territoire d´Evires. Au dessous de l´étang, au sud - ouest, un bâtiment d´une longueur de 50 mètres comprend dix piliers sur chaque mur goutte. Entièrement réalisées en pierres de taille, ces piliers soutenaient un toit terrasse qui mettait à l´abri la glace entreposé dans cette vaste halle. Ces piliers comportent sur la partie sud du bâtiment des contreforts qui épousent le dénivelé de la pente. En 2010, la partie nord de l´édifice est protégée par un toit terrasse en tôle ondulée soutenu par quelques piliers secondés par de nouveaux piliers en béton ajoutés tardivement à la construction. Des moucharabiés en béton habillent les murs gouttereaux est et ouest.

Eléments descriptifs

Matériau(x) du gros-oeuvre, mise en oeuvre et revêtement : pierre ; béton ; ciment
Matériau(x) de couverture : tôle ondulée
Plan : plan régulier
Étage(s) ou vaisseau(x) : 1 vaisseau
Élévations extérieures : élévation à travées
Type(s) de couverture : toit à deux pans
Énergies : énergie hydraulique
Jardins : massif d'arbres

Typologies et état de conservation

État de conservation : remanié

Statut, intérêt et protection

Situé à proximité d'un EBC aucun zonage sur la commune d'Evires n'est spécifié.

Intérêt de l'œuvre : à signaler
Statut de la propriété : propriété privée

Références documentaires

Documents d'archive

- **AD Haute-Savoie : 3P3/4548, Tableau d´assemblage des matrices cadastrales de la commune d´Evires.**
  AD Haute-Savoie : 3P3/4548, **Tableau d´assemblage des matrices cadastrales de la commune d´Evires.** 1913

- **AD Haute-Savoie : 3P3/4553, Section C du Cadastre de la commune d´Evires Chez Marmiton. 1913**
  AD Haute-Savoie : 3P3/4553, **Section C du Cadastre de la commune d´Evires Chez Marmiton.** 1913

- **AD Haute-Savoie : 6 S 75, Demande en autorisation pour la construction de barrages et prise d'eau**
  AD Haute-Savoie : 6 S 75, **Demande en autorisation pour la construction de barrages et prise d'eau sur le ruisseau d'Etaux, affluent du torrent de Daudens pour l'alimentation d'une retenue d'eau pour la production de glace pour la glacière d'Evires.** 1893

Bibliographie

- **HERMANN, Marie Thérèse, La Savoie traditionnelle. 2006. p. 88**
  HERMANN, Marie Thérèse, **La Savoie traditionnelle.** 2006. p. 88

- **HERMANN, Marie-Thérèse, Le Genevois d´autrefois.2003, p.7**
  HERMANN, Marie-Thérèse, **Le Genevois d´autrefois.**2003, p.7

- **LOVIE, Jacques, Savoie : écologie, économie, art, littérature, histoire, traditions. 1978. p.146**
  LOVIE, Jacques, **Savoie : écologie, économie, art, littérature, histoire, traditions. 1978.** p.146

Illustrations

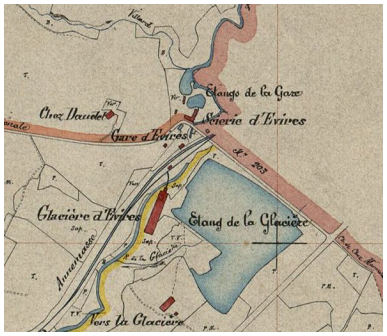

Tableau d'assemblage du cadastre de la commune d'Evires de 1913. Plan. Archives départementales de la Haute-Savoie © Archives départementales de la Haute-Savoie. 3P3/4548
Phot. Samir Mahfoudi
IVR82_20107400104NUCA

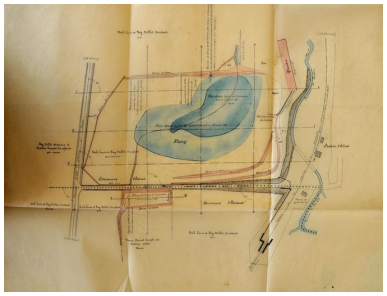

Plan général pour la construction d'un barrage du 30 juin 1893. Plan. Archives départementales de la Haute-Savoie © Archives départementales de la Haute-Savoie. 6 S 75
Phot. Samir Mahfoudi
IVR82_20107400127NUCA

Vue de l'étang prise depuis le chemin longeant le réservoir de la glacière
Phot. Samir Mahfoudi,
Autr. Samir Mahfoudi
IVR82_20107400115NUCA

Réservoir de la glacière d'Evires
Phot. Samir Mahfoudi,
Autr. Samir Mahfoudi
IVR82_20107400116NUCA

Autre vue du réservoir de la glacière
Phot. Samir Mahfoudi,
Autr. Samir Mahfoudi
IVR82_20107400117NUCA

Vue d'ensemble du bâtiment de la glacière prise depuis le chemin longeant le réservoir
Phot. Samir Mahfoudi,
Autr. Samir Mahfoudi
IVR82_20107400118NUCA

Gare d'Evires
Phot. Samir Mahfoudi,
Autr. Samir Mahfoudi
IVR82_20107400119NUCA

Contrevent nord-est et mur gouttereau du bâtiment de la glacière
Phot. Samir Mahfoudi,
Autr. Samir Mahfoudi
IVR82_20107400120NUCA

Mur gouttereau du bâtiment de la glacière
Phot. Samir Mahfoudi,
Autr. Samir Mahfoudi
IVR82_20107400121NUCA

Mur gouttereau ouest du bâtiment de la glacière
Phot. Samir Mahfoudi,
Autr. Samir Mahfoudi
IVR82_20107400122NUCA

Piliers du mur gouttereau ouest du bâtiments de la glacière
Phot. Samir Mahfoudi,
Autr. Samir Mahfoudi
IVR82_20107400123NUCA

Contreforts de l'ancien contrevent sud du bâtiment de la glacière
Phot. Samir Mahfoudi,
Autr. Samir Mahfoudi
IVR82_20107400124NUCA

Piliers du mur gouttereau est du bâtiment de la glacière
Phot. Samir Mahfoudi,
Autr. Samir Mahfoudi
IVR82_20107400125NUCA

Vue du bâtiment de la glacière
Phot. Samir Mahfoudi,
Autr. Samir Mahfoudi
IVR82_20107400126NUCA

Dossiers liés

Dossiers de synthèse :
Patrimoine hydraulique de la Haute-Savoie et autre : présentation de l´étude (IA74000972) Rhône-Alpes, Haute-Savoie, Haute-Savoie
Oeuvre(s) contenue(s) :
Oeuvre(s) en rapport :
Paysage du bassin-versant du Fier (IA74001054) Rhône-Alpes, Haute-Savoie, Haute-Savoie
Paysage du bassin-versant du Fier Supérieur (IA74001085) Rhône-Alpes, Haute-Savoie, Haute-Savoie

Auteur(s) du dossier : Samir Mahfoudi
Copyright(s) : © Région Rhône-Alpes, Inventaire général du patrimoine culturel ; © Assemblée des Pays de Savoie

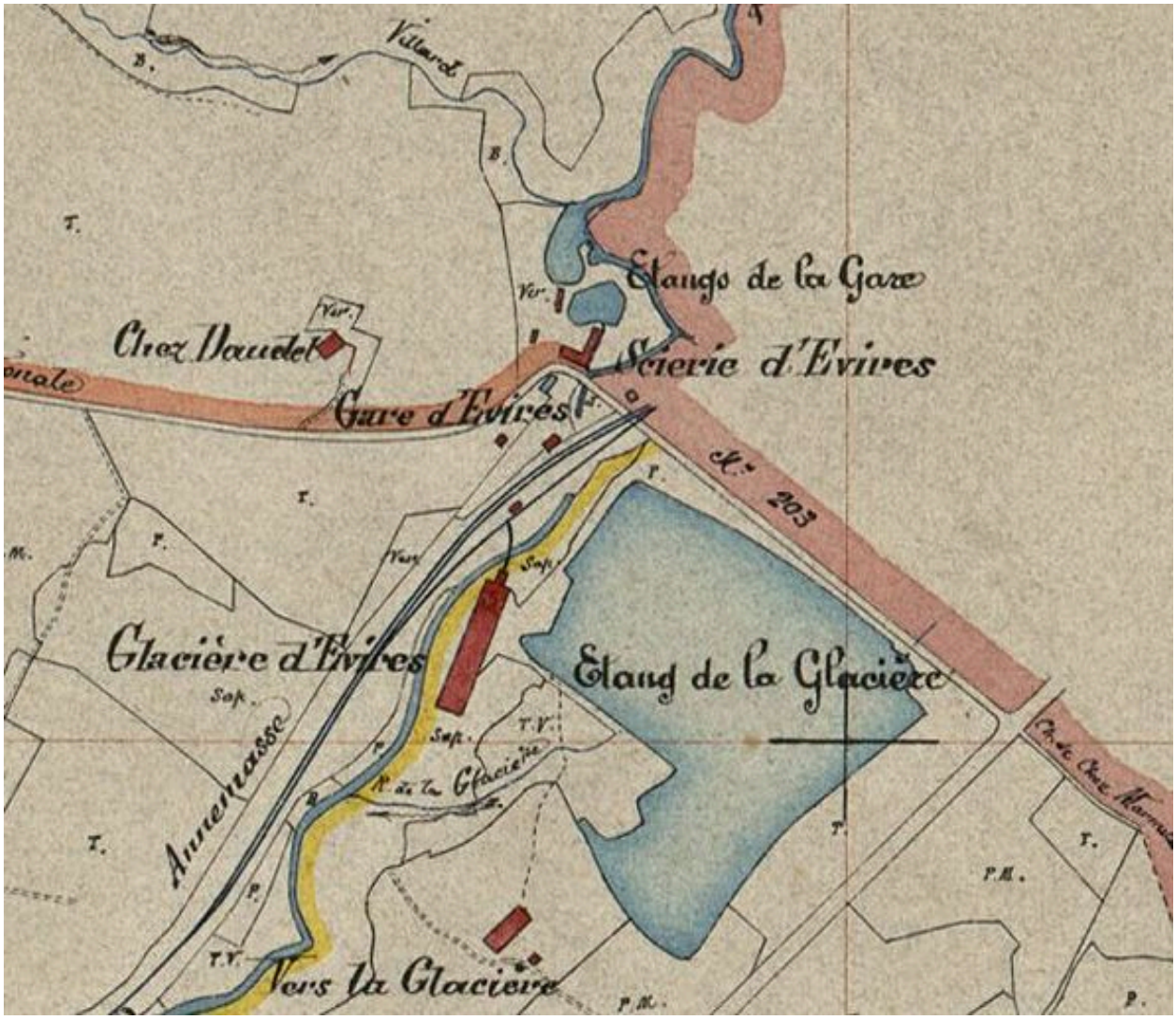

Tableau d'assemblage du cadastre de la commune d'Evires de 1913. Plan. Archives départementales de la Haute-Savoie
© Archives départementales de la Haute-Savoie. 3P3/4548

Référence du document reproduit :

- **Tableau d´assemblage du cadastre de la commune d'EviresPlan**
  Tableau d´assemblage du cadastre de la commune d'EviresPlan
  AD Haute-Savoie : 3P3/4548

IVR82_20107400104NUCA
Auteur de l'illustration : Samir Mahfoudi
© Région Rhône-Alpes, Inventaire général du patrimoine culturel ; © Assemblée des Pays de Savoie
reproduction soumise à autorisation du titulaire des droits d'exploitation

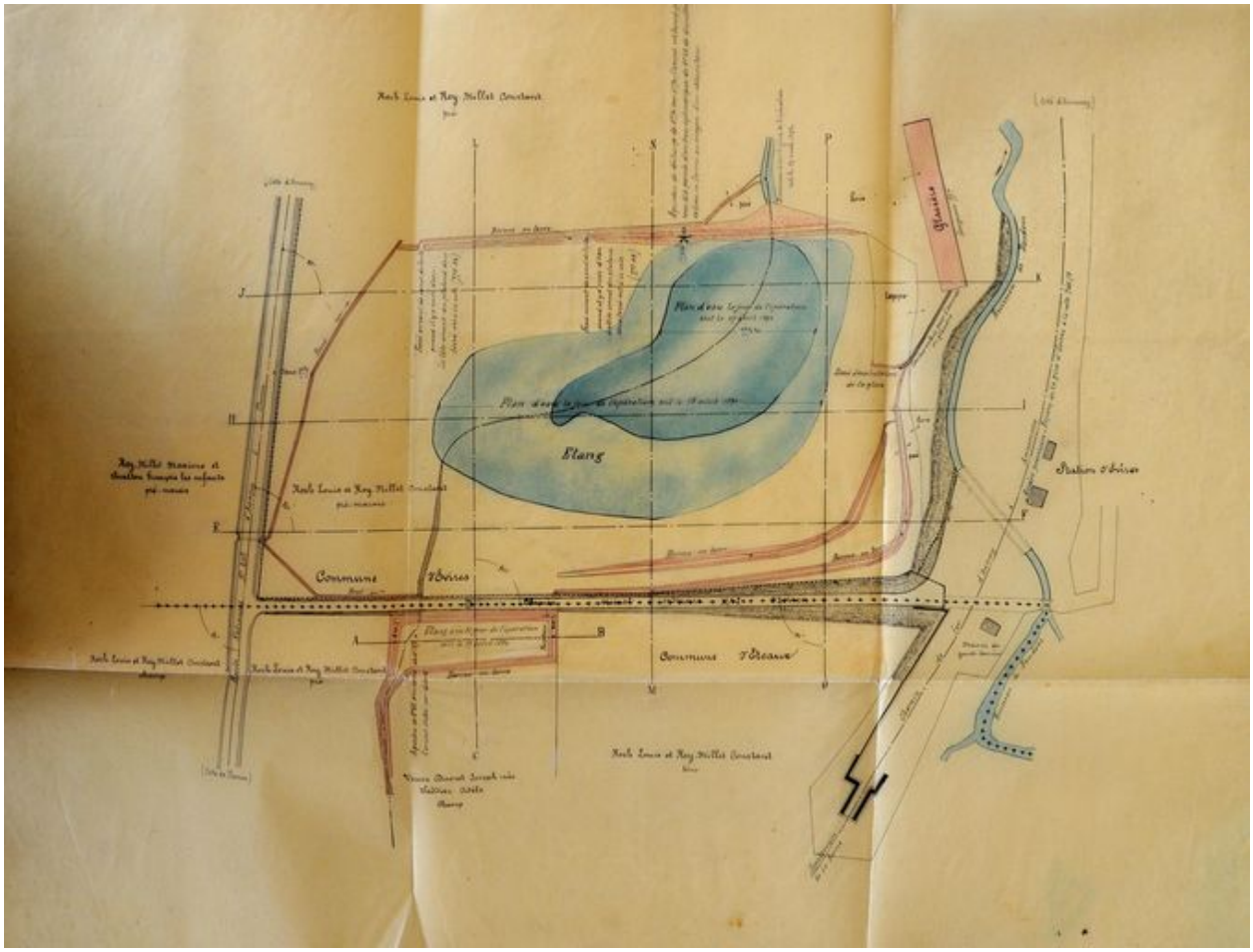

Plan général pour la construction d'un barrage du 30 juin 1893. Plan. Archives départementales de la Haute-Savoie © Archives départementales de la Haute-Savoie. 6 S 75

Référence du document reproduit :

- **Plan général pour la construction d'un barrage du 30 juin 1893Plan**
  Plan général pour la construction d'un barrage du 30 juin 1893Plan
  AD Haute-Savoie : 6 S 75

IVR82_20107400127NUCA
Auteur de l'illustration : Samir Mahfoudi
Technique de relevé : relevé manuel ;
© Région Rhône-Alpes, Inventaire général du patrimoine culturel ; © Assemblée des Pays de Savoie
reproduction soumise à autorisation du titulaire des droits d'exploitation

Vue de l'étang prise depuis le chemin longeant le réservoir de la glacière

Référence du document reproduit :

- **Vue de l'étang prise depuis le chemin longeant le réservoir de la glacièrePhoto**
  Vue de l'étang prise depuis le chemin longeant le réservoir de la glacièrePhoto
  CAH Haute-Savoie

IVR82_20107400115NUCA
Auteur de l'illustration : Samir Mahfoudi
Auteur du document reproduit : Samir Mahfoudi
© Région Rhône-Alpes, Inventaire général du patrimoine culturel ; © Assemblée des Pays de Savoie
communication interdite, reproduction interdite

Réservoir de la glacière d'Evires

Référence du document reproduit :

- **Réservoir de la glacière d'EviresPhoto**
  Réservoir de la glacière d'EviresPhoto
  CAH Haute-Savoie

IVR82_20107400116NUCA
Auteur de l'illustration : Samir Mahfoudi
Auteur du document reproduit : Samir Mahfoudi
© Région Rhône-Alpes, Inventaire général du patrimoine culturel ; © Assemblée des Pays de Savoie
communication interdite, reproduction interdite

Autre vue du réservoir de la glacière

Référence du document reproduit :

- **Autre vue du réservoir de la glacièrePhoto**
  Autre vue du réservoir de la glacièrePhoto
  CAH Haute-Savoie

IVR82_20107400117NUCA
Auteur de l'illustration : Samir Mahfoudi
Auteur du document reproduit : Samir Mahfoudi
© Région Rhône-Alpes, Inventaire général du patrimoine culturel ; © Assemblée des Pays de Savoie
communication interdite, reproduction interdite

Vue d'ensemble du bâtiment de la glacière prise depuis le chemin longeant le réservoir

Référence du document reproduit :

- **Vue d'ensemble du bâtiment de la glacière prise depuis le chemin longeant le réservoirPhoto**
  Vue d'ensemble du bâtiment de la glacière prise depuis le chemin longeant le réservoirPhoto
  CAH Haute-Savoie

IVR82_20107400118NUCA
Auteur de l'illustration : Samir Mahfoudi
Auteur du document reproduit : Samir Mahfoudi
© Région Rhône-Alpes, Inventaire général du patrimoine culturel ; © Assemblée des Pays de Savoie
communication interdite, reproduction interdite

Gare d'Evires

Référence du document reproduit :

- **Gare d'EviresPhoto**
  Gare d'EviresPhoto
  CAH Haute-Savoie

IVR82_20107400119NUCA
Auteur de l'illustration : Samir Mahfoudi
Auteur du document reproduit : Samir Mahfoudi
© Région Rhône-Alpes, Inventaire général du patrimoine culturel ; © Assemblée des Pays de Savoie
communication interdite, reproduction interdite

Contrevent nord-est et mur gouttereau du bâtiment de la glacière

Référence du document reproduit :

- **Contrevent nord-est et mur gouttereau du bâtiment de la glacièrePhoto**
  Contrevent nord-est et mur gouttereau du bâtiment de la glacièrePhoto
  CAH Haute-Savoie

IVR82_20107400120NUCA
Auteur de l'illustration : Samir Mahfoudi
Auteur du document reproduit : Samir Mahfoudi
© Région Rhône-Alpes, Inventaire général du patrimoine culturel ; © Assemblée des Pays de Savoie
reproduction soumise à autorisation du titulaire des droits d'exploitation

Mur gouttereau du bâtiment de la glacière

Référence du document reproduit :

- **Mur gouttereau du bâtiment de la glacièrePhoto**
  Mur gouttereau du bâtiment de la glacièrePhoto
  CAH Haute-Savoie

IVR82_20107400121NUCA
Auteur de l'illustration : Samir Mahfoudi
Auteur du document reproduit : Samir Mahfoudi
© Région Rhône-Alpes, Inventaire général du patrimoine culturel ; © Assemblée des Pays de Savoie
communication interdite, reproduction interdite

Mur gouttereau ouest du bâtiment de la glacière

Référence du document reproduit :

- **Mur gouttereau ouest du bâtiment de la glacièrePhoto**
  Mur gouttereau ouest du bâtiment de la glacièrePhoto
  CAH Haute-Savoie

IVR82_20107400122NUCA
Auteur de l'illustration : Samir Mahfoudi
Auteur du document reproduit : Samir Mahfoudi
© Région Rhône-Alpes, Inventaire général du patrimoine culturel ; © Assemblée des Pays de Savoie
communication interdite, reproduction interdite

Piliers du mur gouttereau ouest du bâtiments de la glacière

Référence du document reproduit :

- **Piliers du mur gouttereau ouest du bâtiments de la glacièrePhoto**
  Piliers du mur gouttereau ouest du bâtiments de la glacièrePhoto
  CAH Haute-Savoie

IVR82_20107400123NUCA
Auteur de l'illustration : Samir Mahfoudi
Auteur du document reproduit : Samir Mahfoudi
© Région Rhône-Alpes, Inventaire général du patrimoine culturel ; © Assemblée des Pays de Savoie
communication interdite, reproduction interdite

Contreforts de l'ancien contrevent sud du bâtiment de la glacière

Référence du document reproduit :

- **Contreforts de l'ancien contrevent sud du bâtiment de la glacièrePhoto**
  Contreforts de l'ancien contrevent sud du bâtiment de la glacièrePhoto
  CAH Haute-Savoie

IVR82_20107400124NUCA
Auteur de l'illustration : Samir Mahfoudi
Auteur du document reproduit : Samir Mahfoudi
© Région Rhône-Alpes, Inventaire général du patrimoine culturel ; © Assemblée des Pays de Savoie
communication interdite, reproduction interdite

Piliers du mur gouttereau est du bâtiment de la glacière

Référence du document reproduit :

- **Piliers du mur gouttereau est du bâtiment de la glacièrePhoto**
  Piliers du mur gouttereau est du bâtiment de la glacièrePhoto
  CAH Haute-Savoie

IVR82_20107400125NUCA
Auteur de l'illustration : Samir Mahfoudi
Auteur du document reproduit : Samir Mahfoudi
© Région Rhône-Alpes, Inventaire général du patrimoine culturel ; © Assemblée des Pays de Savoie
communication interdite, reproduction interdite

Vue du bâtiment de la glacière

Référence du document reproduit :

- **Vue du bâtiment de la glacièrePhoto**
  Vue du bâtiment de la glacièrePhoto
  CAH Haute-Savoie

IVR82_20107400126NUCA
Auteur de l'illustration : Samir Mahfoudi
Auteur du document reproduit : Samir Mahfoudi
© Région Rhône-Alpes, Inventaire général du patrimoine culturel ; © Assemblée des Pays de Savoie
communication interdite, reproduction interdite