



Rhône-Alpes, Savoie
Saint-Offenge-Dessous
Le Crouzet
route du Crouzet

Moulin dit battoir Suavet

Références du dossier

Numéro de dossier : IA73002693
Date de l'enquête initiale : 2011
Date(s) de rédaction : 2011
Cadre de l'étude : patrimoine industriel Patrimoine hydraulique des Pays de Savoie
Degré d'étude : monographié

Désignation

Dénomination : moulin
Parties constituantes non étudiées : atelier de fabrication

Compléments de localisation

Milieu d'implantation : en écart
Réseau hydrographique : nant Crouzet
Références cadastrales :

Historique

Le battoir est présent sur la mappe sarde 1732. Au XIXe siècle, il appartient à la famille Suavet ; en 1880 Louis Suavet l'exploite.

Période(s) principale(s) : 2e quart 18e siècle

Description

Le bâtiment est de plan carré sur un niveau : un rez-de-chaussée. Il est construit en essentage de planches. Le toit est à longs pans en ardoise. Le battoir était alimenté par les eaux du nant Crouzet via une dérivation et une réserve d'eau. Le bâtiment ne semble plus avoir d'affection ou peut-être celle de remise.

Éléments descriptifs

Matériau(x) du gros-oeuvre, mise en oeuvre et revêtement : essentage de planches
Matériau(x) de couverture : ardoise
Plan : plan carré régulier
Étage(s) ou vaisseau(x) : rez-de-chaussée
Type(s) de couverture : toit à longs pans
Énergies : énergie hydraulique

Typologies et état de conservation

État de conservation : mauvais état

Statut, intérêt et protection

Le battoir fait partie d'une série de six artifices le long du canal alimenté par les eaux du nant Crouzet.
Statut de la propriété : propriété privée

Références documentaires

Documents d'archive

- **FR.AD073, C 4229, Cadastre de 1728, Saint-Offenge-Dessous, Vue 3, 1732**
FR.AD073, C 4229, Cadastre de 1728, Saint-Offenge-Dessous, Vue 3, 1732
- **FR.AD073, 3P 7258, Premier cadastre français, Saint-Offenge-Dessous, section D, feuille 3, 1880**
FR.AD073, 3P 7258, Premier cadastre français, Saint-Offenge-Dessous, section D, feuille 3, 1880
- **Premier cadastre français. Cadastre de 1880**
Premier cadastre français. Cadastre de 1880
AD Savoie : 3P 7258
- **FR.AD073, 3P 7259, 1956.**
FR.AD073, 3P 7259, Cadastre rénové, Saint-Offenge-Dessous, 1956.
AD Savoie : 3P 7259

Documents figurés

- **Cadastre actuel de 2007**
Cadastre actuel, consulté en 2007 (Accès internet : <URL : <https://www.cadastre.gouv.fr/scpc/rechercherPlan.do#>>)

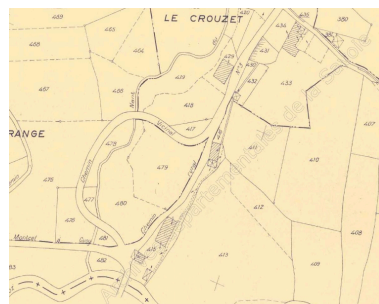
Illustrations



Cadastre de 1732. Cadastre de 1728 AD Savoie. C 4229
Phot. Yannick Milleret
IVR82_20117302260NUCA



Premier cadastre français, 1880. Cadastre de 1880 AD Savoie. 3P 7258
Phot. Yannick Milleret
IVR82_20117302261NUCA



Cadastre rénové, 1956. Cadastre de 1956 AD Savoie. 3P 7259
Phot. Yannick Milleret
IVR82_20117302262NUCA

Cadastre actuel, 2007
Phot. Yannick Milleret
IVR82_20117302263NUCA

Vue d'ensemble du bâtiment.
Phot. Martial Couderette
IVR82_20157304016NUCAQ

Vue générale du battoir, vue nord
Phot. Yannick Milleret
IVR82_20117302264NUCA

Vue de la retenue en amont du battoir
Phot. Yannick Milleret
IVR82_20117302265NUCA

Dossiers liés

Dossiers de synthèse :

Patrimoine hydraulique de la Savoie : présentation de l'étude départementale (IA00141274) Rhône-Alpes, Savoie, Savoie

Oeuvre(s) contenue(s) :

Oeuvre(s) en rapport :

Paysage du bassin-versant du Lac du Bourget et tributaires (IA73002685) Rhône-Alpes, Savoie, Chambéry

Auteur(s) du dossier : Yannick Milleret

Copyright(s) : © Région Rhône-Alpes, Inventaire général du patrimoine culturel ; © Assemblée des Pays de Savoie



Cadastre de 1732. Cadastre de 1728 AD Savoie. C 4229

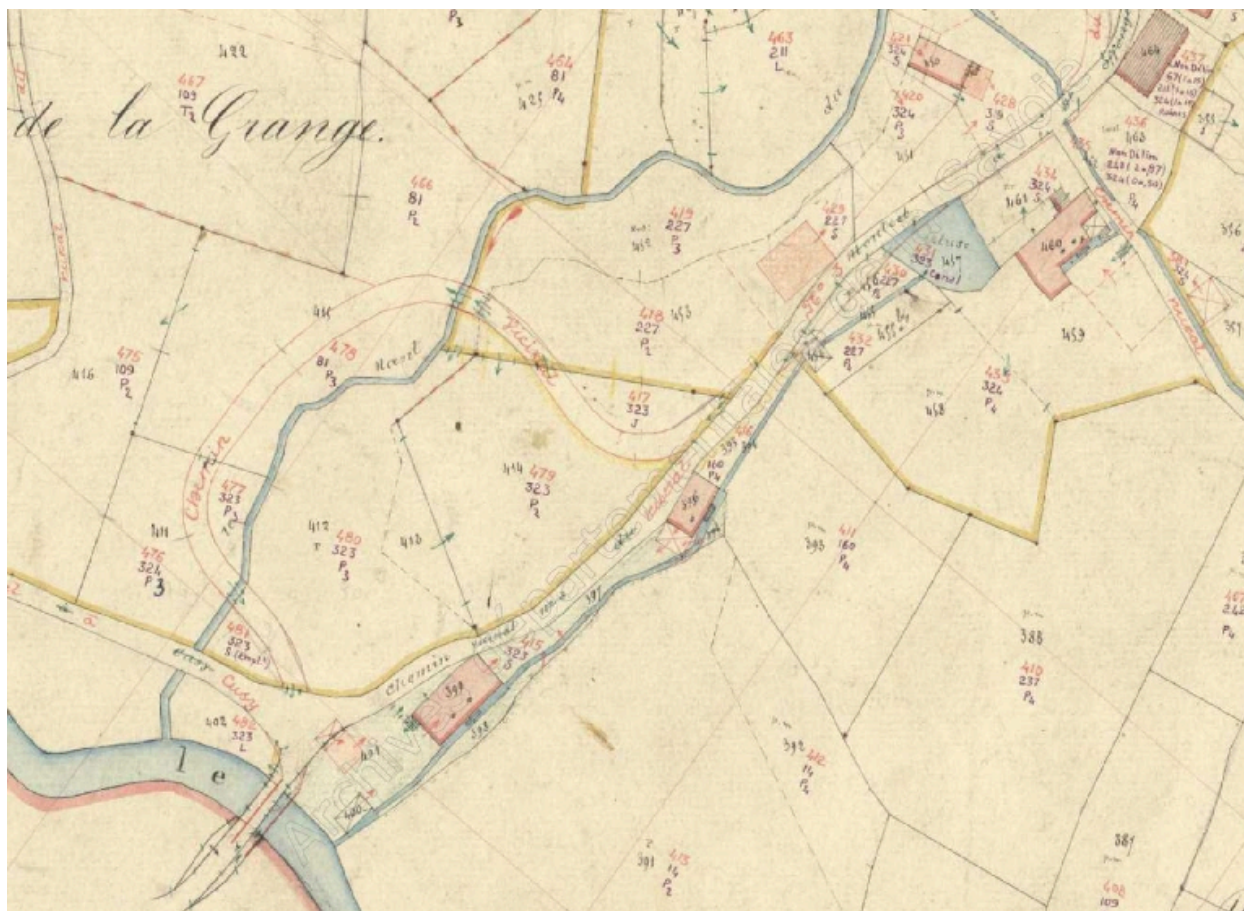
Référence du document reproduit :

- **Cadastre de 1732**
Cadastre de 1732
AD Savoie : C 4229
- **Cadastre de 1728**
Cadastre de 1728
AD Savoie : C 4229

IVR82_20117302260NUCA

Auteur de l'illustration : Yannick Milleret

© Région Rhône-Alpes, Inventaire général du patrimoine culturel ; © Assemblée des Pays de Savoie
reproduction soumise à autorisation du titulaire des droits d'exploitation



Premier cadastre français, 1880. Cadastre de 1880 AD Savoie. 3P 7258

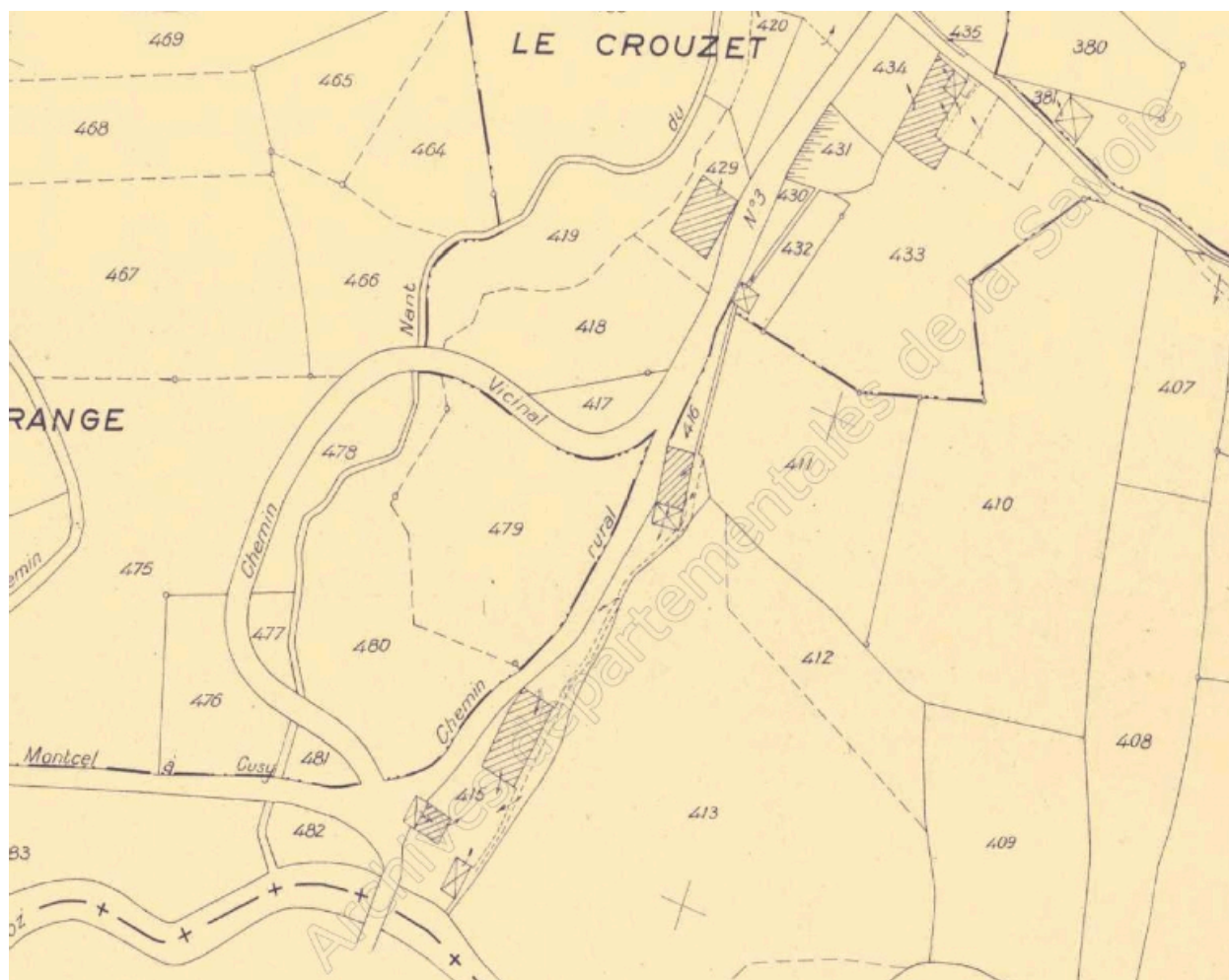
Référence du document reproduit :

- **Premier cadastre français. Cadastre de 1880**
Premier cadastre français. Cadastre de 1880
AD Savoie : 3P 7258

IVR82_20117302261NUCA

Auteur de l'illustration : Yannick Milleret

© Région Rhône-Alpes, Inventaire général du patrimoine culturel ; © Assemblée des Pays de Savoie
reproduction soumise à autorisation du titulaire des droits d'exploitation



Cadastré rénové, 1956. Cadastre de 1956 AD Savoie. 3P 7259

Référence du document reproduit :

- **FR.AD073, 3P 7259, 1956.**
FR.AD073, 3P 7259, Cadastre rénové, Saint-Offenge-Dessous, 1956.
AD Savoie : 3P 7259

IVR82_20117302262NUCA

Auteur de l'illustration : Yannick Milleret

© Région Rhône-Alpes, Inventaire général du patrimoine culturel ; © Assemblée des Pays de Savoie
reproduction soumise à autorisation du titulaire des droits d'exploitation

Cadastre actuel, 2007

Référence du document reproduit :

- **Cadastre actuel de 2007**
Cadastre actuel, consulté en 2007 (Accès internet : <URL : <https://www.cadastre.gouv.fr/scpc/rechercherPlan.do#>>)

IVR82_20117302263NUCA

Auteur de l'illustration : Yannick Milleret

© Région Rhône-Alpes, Inventaire général du patrimoine culturel ; © Assemblée des Pays de Savoie
communication soumise à autorisation, reproduction soumise à autorisation

Vue d'ensemble du bâtiment.

IVR82_20157304016NUCAQ

Auteur de l'illustration : Martial Couderette

Date de prise de vue : 2015

© Région Auvergne-Rhône-Alpes, Inventaire général du patrimoine culturel ; © Parc naturel régional du Massif des Bauges

communication interdite, reproduction interdite

Vue générale du battoir, vue nord

IVR82_20117302264NUCA

Auteur de l'illustration : Yannick Milleret

© Région Rhône-Alpes, Inventaire général du patrimoine culturel ; © Assemblée des Pays de Savoie
communication soumise à autorisation, reproduction soumise à autorisation

Vue de la retenue en amont du battoir

IVR82_20117302265NUCA

Auteur de l'illustration : Yannick Milleret

© Région Rhône-Alpes, Inventaire général du patrimoine culturel ; © Assemblée des Pays de Savoie
communication soumise à autorisation, reproduction soumise à autorisation