Lyon 6e
69 Lyon 6e arrondissement, 69 Caluire-et-Cuire
parc des Berges de Saint-Clair, quai Charles de Gaulle

Passerelle de la Paix

Références du dossier

Numéro de dossier : IA69001580
Date de l'enquête initiale : 2019
Date(s) de rédaction : 2019
Cadre de l'étude : enquête thématique régionale Points de franchissement du Rhône, inventaire topographique
Inventaire de la Ville de Lyon
Degré d'étude : repéré

Désignation

Dénomination : passerelle
Appellation : passerelle de la paix

Compléments de localisation

Milieu d'implantation : en ville
Réseau hydrographique : Rhône
Références cadastrales :

Historique

La passerelle de la Paix est une passerelle piétonne et cyclable qui franchit le Rhône entre le 6e arrondissement de Lyon et la commune de Caluire-et-Cuire, à proximité de la Cité internationale et du parc des berges de Saint-Clair. Le premier projet, conçu en 1994, n'a pas été réalisé à cause d'un différend juridique avec l'un des candidats à la maîtrise d'œuvre. Un nouveau projet, conçu par l'architecte autrichien Dietmar Feichtinger Architectes/Schlaich Bergermann und Partner (conception structurale), maître d'ouvrage la Direction de la voierie du Grand Lyon, a été relancé en 2009. Les travaux de cette passerelle longue de 220 m pour la partie haute (156 m pour la partie basse) ont commencé en mars 2012 pour être achevés en 2013. La passerelle est nommée « passerelle de la Paix » par décision du conseil municipal du 22 octobre 2012. L'ouverture au public est faite le 17 mars 2014.
La Passerelle permettra aux habitants des quartiers Saint-Clair et Montessuy d'accéder directement à la Cité internationale, aux Berges du Rhône, au parc de la Feyssine ou au campus de la Doua

Période(s) principale(s) : 1er quart 21e siècle
Dates : 2012
Auteur(s) de l'oeuvre : Dietmar Feichtinger (architecte)

Description

Les travaux de cette passerelle (pont en arc avec tablier supérieur) longue de 220 m pour la partie haute et 156 m pour la partie basse, de portée principale de 160 m, largueur de la poutre de 5 à 8 m, ont commencé en mars 2012 pour être achevés en 2013.
La nouvelle passerelle, réalisée par Dietmar Feichtinger Architectes/Schlaich Bergermann und Partner, est constituée d'un cheminement haut (piéton et cyclable) et d'un cheminement bas (uniquement piéton) s'appuyant sur l'arc de la structure. Au milieu de l'ouvrage, les deux cheminements se rejoignent pour former un belvédère aménagé avec des bancs et permettre aux promeneurs d'y faire une pause. La passerelle est faite d'un treillis de tubes métalliques en arche qui supporte un plancher. La passerelle principale est presque plate, la passerelle aval est en escalier.
La passerelle s'intègre parfaitement dans la continuité de l'itinéraire modes doux du lac Léman à la mer Méditerranée. Il s'agit du projet « ViaRhôna » qui déploie près de 700 km de pistes cyclables et d'itinéraires de promenades.

Eléments descriptifs

Matériau(x) du gros-oeuvre, mise en oeuvre et revêtement : acier

Statut, intérêt et protection

Cette étude réalisée par Nadine Halitim-Dubois rejoint l'inventaire des points de franchissement du Rhône initié en 2010.

Intérêt de l'œuvre : à signaler
Statut de la propriété : propriété de la commune

Références documentaires

Multimedia

- **Passerelle de la Paix**
  https://structurae.net/fr/ouvrages/passerelle-de-la-paix
  https://www.lyon-france.com/Je-decouvre-Lyon/sites-et-monuments/Contemporain/Passerelle-de-la-Paix

Illustrations

Vue d'ensemble
Phot. Nadine Halitim-Dubois
IVR84_20196900082NUCA

Vue d'ensemble sud
est de la passerelle
Phot. Nadine Halitim-Dubois
IVR84_20196900083NUCA



Partie escalier-
piétonne de la passerelle
Phot. Nadine Halitim-Dubois
IVR84_20196900084NUCA

Vue sud-ouest de la passerelle
Phot. Nadine Halitim-Dubois
IVR84_20196900937NUCA

Détail passerelle de la Paix.
Phot. Nadine Halitim-Dubois
IVR84_20196900086NUCA

Vue d'ensemble nord-ouest de
la passerelle de la Paix (drône)
Phot. Michel Pérès
IVR84_20206900154NUCA



Vue d'ensemble nord-ouest de
la passerelle de la paix et de
la cité internationale (drône)
Phot. Michel Pérès
IVR84_20206900155NUCA

Vue d'ensemble nord-est de
la passerelle de la Paix et du
quartier Saint-Clair (drône).
Phot. Michel Pérès
IVR84_20206900156NUCA

Vue d'ensemble nord-est de la
passerelle de la Paix (drône)
Phot. Michel Pérès
IVR84_20206900157NUCA



Vue d'ensemble de la passerelle de la Paix (drône)
Phot. Michel Pérès
IVR84_20206900158NUCA

Vue d'ensemble de la passerelle de la Paix détail tablier (drône).
Phot. Michel Pérès
IVR84_20206900159NUCA



Vue d'ensemble sud de la passerelle de la Paix (drône)
Phot. Michel Pérès
IVR84_20206900160NUCA



Vue d'ensemble sud de la passerelle de la Paix (drône)
Phot. Michel Pérès
IVR84_20206900161NUCA



Vue d'ensemble ouest de la passerelle de la Paix (drône)
Phot. Michel Pérès
IVR84_20206900162NUCA



Vue d'ensemble nord-ouest de la passerelle de la Paix et de la cité internationale (drône)
Phot. Michel Pérès
IVR84_20206900163NUCA



Vue d'ensemble nord-ouest de la passerelle de la Paix (drône)
Phot. Michel Pérès
IVR84_20206900164NUCA

Dossiers liés

Dossiers de synthèse :
Ponts du Rhône : ponts, ponceaux, passerelles, viaducs (IA00000332)
Oeuvre(s) contenue(s) :
Oeuvre(s) en rapport :
Présentation de l'étude des points de franchissement du Rhône en région Rhône-Alpes (IA00000331) Rhône-Alpes, Rhône-Alpes

Auteur(s) du dossier : Nadine Halitim-Dubois
Copyright(s) : © Région Auvergne-Rhône-Alpes, Inventaire général du patrimoine culturel ; © Ville de Lyon

Vue d'ensemble

IVR84_20196900082NUCA
Auteur de l'illustration : Nadine Halitim-Dubois
© Région Rhône-Alpes, Inventaire général du patrimoine culturel ; © Ville de Lyon
reproduction soumise à autorisation du titulaire des droits d'exploitation

Vue d'ensemble sud est de la passerelle

IVR84_20196900083NUCA
Auteur de l'illustration : Nadine Halitim-Dubois
© Région Rhône-Alpes, Inventaire général du patrimoine culturel ; © Ville de Lyon
reproduction soumise à autorisation du titulaire des droits d'exploitation



Partie escalier-piétonne de la passerelle

IVR84_20196900084NUCA
Auteur de l'illustration : Nadine Halitim-Dubois
© Région Rhône-Alpes, Inventaire général du patrimoine culturel ; © Ville de Lyon
reproduction soumise à autorisation du titulaire des droits d'exploitation

Vue sud-ouest de la passerelle

IVR84_20196900937NUCA
Auteur de l'illustration : Nadine Halitim-Dubois
© Région Rhône-Alpes, Inventaire général du patrimoine culturel ; © Ville de Lyon
reproduction soumise à autorisation du titulaire des droits d'exploitation

Détail passerelle de la Paix.

IVR84_20196900086NUCA
Auteur de l'illustration : Nadine Halitim-Dubois
© Région Rhône-Alpes, Inventaire général du patrimoine culturel ; © Ville de Lyon
reproduction soumise à autorisation du titulaire des droits d'exploitation

Vue d'ensemble nord-ouest de la passerelle de la Paix (drône)

IVR84_20206900154NUCA
Auteur de l'illustration : Michel Pérès
© Région Auvergne-Rhône-Alpes, Inventaire général du patrimoine culturel ; © Ville de Lyon
reproduction soumise à autorisation du titulaire des droits d'exploitation

Vue d'ensemble nord-ouest de la passerelle de la paix et de la cité internationale (drône)

IVR84_20206900155NUCA
Auteur de l'illustration : Michel Pérès
© Région Auvergne-Rhône-Alpes, Inventaire général du patrimoine culturel ; © Ville de Lyon
reproduction soumise à autorisation du titulaire des droits d'exploitation

Vue d'ensemble nord-est de la passerelle de la Paix et du quartier Saint-Clair (drône).

IVR84_20206900156NUCA
Auteur de l'illustration : Michel Pérès
© Région Auvergne-Rhône-Alpes, Inventaire général du patrimoine culturel ; © Ville de Lyon
reproduction soumise à autorisation du titulaire des droits d'exploitation



Vue d'ensemble nord-est de la passerelle de la Paix (drône)

IVR84_20206900157NUCA
Auteur de l'illustration : Michel Pérès
© Région Auvergne-Rhône-Alpes, Inventaire général du patrimoine culturel ; © Ville de Lyon
reproduction soumise à autorisation du titulaire des droits d'exploitation



Vue d'ensemble de la passerelle de la Paix (drône)

IVR84_20206900158NUCA
Auteur de l'illustration : Michel Pérès
© Région Auvergne-Rhône-Alpes, Inventaire général du patrimoine culturel ; © Ville de Lyon
reproduction soumise à autorisation du titulaire des droits d'exploitation

Vue d'ensemble de la passerelle de la Paix détail tablier (drône).

IVR84_20206900159NUCA
Auteur de l'illustration : Michel Pérès
© Région Auvergne-Rhône-Alpes, Inventaire général du patrimoine culturel ; © Ville de Lyon
reproduction soumise à autorisation du titulaire des droits d'exploitation



Vue d'ensemble sud de la passerelle de la Paix (drône)

IVR84_20206900160NUCA
Auteur de l'illustration : Michel Pérès
© Région Auvergne-Rhône-Alpes, Inventaire général du patrimoine culturel ; © Ville de Lyon
reproduction soumise à autorisation du titulaire des droits d'exploitation



Vue d'ensemble sud de la passerelle de la Paix (drône)

IVR84_20206900161NUCA
Auteur de l'illustration : Michel Pérès
© Région Auvergne-Rhône-Alpes, Inventaire général du patrimoine culturel ; © Ville de Lyon
reproduction soumise à autorisation du titulaire des droits d'exploitation



Vue d'ensemble ouest de la passerelle de la Paix (drône)

IVR84_20206900162NUCA
Auteur de l'illustration : Michel Pérès
© Région Auvergne-Rhône-Alpes, Inventaire général du patrimoine culturel ; © Ville de Lyon
reproduction soumise à autorisation du titulaire des droits d'exploitation



Vue d'ensemble nord-ouest de la passerelle de la Paix et de la cité internationale (drône)

IVR84_20206900163NUCA
Auteur de l'illustration : Michel Pérès
© Région Auvergne-Rhône-Alpes, Inventaire général du patrimoine culturel ; © Ville de Lyon
reproduction soumise à autorisation du titulaire des droits d'exploitation



Vue d'ensemble nord-ouest de la passerelle de la Paix (drône)

IVR84_20206900164NUCA
Auteur de l'illustration : Michel Pérès
© Région Auvergne-Rhône-Alpes, Inventaire général du patrimoine culturel ; © Ville de Lyon
reproduction soumise à autorisation du titulaire des droits d'exploitation