Auvergne, Puy-de-Dôme
Thiers
rue d' Alger

Rue d'Alger

Références du dossier

Numéro de dossier : IA63002342
Date de l'enquête initiale : 2008
Date(s) de rédaction : 2013
Cadre de l'étude : enquête thématique régionale pentes de la commune de Thiers
Degré d'étude : repéré

Désignation

Dénomination : rue
Appellation : rue d'Alger
Parties constituantes non étudiées : passage couvert, escalier indépendant

Compléments de localisation

Milieu d'implantation : en ville
Références cadastrales :

Historique

Cette rue figure en particulier sur le plan de la ville de Thiers datant du milieu du 18e siècle. Elle est appelée "rue de Piaure" sur le plan cadastral de 1836. Elle menait de la place de la Croix de la Pierre (actuelle place Lafayette) au quartier Saint-Jean. A son départ de la place, elle passe sous une "pedde" (passage couvert sous un bâtiment), déjà mentionnée, plus ou moins clairement, dans le terrier de 1531-1532, comme couvrant le "passage de Piaure" et surnommée par la tradition populaire, dans la 1ère moitié du 20e siècle, le "Trou du Rat". Des travaux de réaménagement du quartier dans les années 2010-2013 ont été entrepris et ont créé, à l'autre extrémité de la rue, au débouché sur la rue Gambetta, une seconde "pedde", sous un immeuble contemporain cette fois.

Période(s) principale(s) : limite 15e siècle 16e siècle (?,)

Description

La rue d'Alger est tracée selon une courbe qui, après être passée sous un premier passage couvert ("pedde"), suit d'abord un axe nord-sud puis bifurque à angle droit vers l'est. Cette extrémité est aménagée en escalier (depuis une période indéterminée) et a été rénovée très récemment ; elle passe désormais sous un passage couvert moderne avant de déboucher sur la rue du Quatre-Septembre. Avant travaux, la pente moyenne de la rue était de 8,9 %.

Eléments descriptifs

Typologies et état de conservation

Typologies : rue perpendiculaire à la pente ; rue sur double pente ; rue à murs de clôture parallèles à la chaussée

Références documentaires

Périodiques

- **[Sans titre. Le Pays thiernois n°1]. 1983.**

KRISTOS, André. **[sans titre]**. *Le pays thiernois*, octobre 1983, n° 1.
p. 18
Région Auvergne-Rhône-Alpes, SRI, site de Clermont

Illustrations

Partie nord de la rue, en direction de la pedde ouvarnt sur la place Lafayette.
Phot. Jean-Michel Périn
IVR83_20146300711NUC4A

Partie haute de la rue, avant travaux.
Phot. Celsor Herrera-Nunez
IVR83_20066300779X

Partie nord de la rue.
Phot. Jean-Michel Périn
IVR83_20146300712NUC4A



La rue au niveau du n°13.
Phot. Jean-Michel Périn
IVR83_20096300373NUC4A

Départ du sentier en escalier partant de la rue, au niveau du n° 13.
Phot. Jean-Michel Périn
IVR83_20106300576X



La rue au niveau du n °16, avant travaux.
Phot. Celsor Herrera-Nunez
IVR83_20066300774X

La rue au niveau du jardin suspendu du n° 22. A l'arrière-plan, le quartier de la Vidalie, sur l'autre versant de la vallée.
Phot. Jean-Michel Périn
IVR83_20096300325NUC4A

Porte d'accès à l'escalier menant à un jardin suspendu de la rue.
Phot. Jean-Michel Périn
IVR83_20096300322NUC4A

La rue avant travaux.
Phot. Jean-Michel Périn
IVR83_20096300323NUC4A

La rue au niveau du n
° 24, avant travaux.
Phot. Celsor Herrera-Nunez
IVR83_20066300773X

Partie est de la rue et "pedde" contemporaine, après travaux.
Phot. Jean-Michel Périn
IVR83_20146301027NUC4A

Dossiers liés

Est partie constituante de : Réseau viaire thiernois (IA63001226) Auvergne, Puy-de-Dôme, Thiers

Auteur(s) du dossier : Brigitte Ceroni
Copyright(s) : © Région Auvergne - Inventaire général du Patrimoine culturel

Partie nord de la rue, en direction de la pedde ouvarnt sur la place Lafayette.

IVR83_20146300711NUC4A
Auteur de l'illustration : Jean-Michel Périn
© Région Auvergne - Inventaire général du Patrimoine culturel, ADAGP
communication libre, reproduction soumise à autorisation

Partie haute de la rue, avant travaux.

IVR83_20066300779X
Auteur de l'illustration : Celsor Herrera-Nunez
© Région Auvergne - Inventaire général du Patrimoine culturel, ADAGP
communication libre, reproduction soumise à autorisation

Partie nord de la rue.

IVR83_20146300712NUC4A
Auteur de l'illustration : Jean-Michel Périn
© Région Auvergne - Inventaire général du Patrimoine culturel, ADAGP
communication libre, reproduction soumise à autorisation

La rue au niveau du n°13.

IVR83_20096300373NUC4A
Auteur de l'illustration : Jean-Michel Périn
© Région Auvergne - Inventaire général du Patrimoine culturel, ADAGP
communication libre, reproduction soumise à autorisation

Départ du sentier en escalier partant de la rue, au niveau du n° 13.

IVR83_20106300576X
Auteur de l'illustration : Jean-Michel Périn
© Région Auvergne - Inventaire général du Patrimoine culturel, ADAGP
communication libre, reproduction soumise à autorisation



La rue au niveau du n°16, avant travaux.

IVR83_20066300774X
Auteur de l'illustration : Celsor Herrera-Nunez
© Région Auvergne - Inventaire général du Patrimoine culturel, ADAGP
communication libre, reproduction soumise à autorisation

La rue au niveau du jardin suspendu du n° 22. A l'arrière-plan, le quartier de la Vidalie, sur l'autre versant de la vallée.

IVR83_20096300325NUC4A
Auteur de l'illustration : Jean-Michel Périn
© Région Auvergne - Inventaire général du Patrimoine culturel, ADAGP
communication libre, reproduction soumise à autorisation

Porte d'accès à l'escalier menant à un jardin suspendu de la rue.

IVR83_20096300322NUC4A
Auteur de l'illustration : Jean-Michel Périn
© Région Auvergne - Inventaire général du Patrimoine culturel, ADAGP
communication libre, reproduction soumise à autorisation

La rue avant travaux.

IVR83_20096300323NUC4A
Auteur de l'illustration : Jean-Michel Périn
© Région Auvergne - Inventaire général du Patrimoine culturel, ADAGP
communication libre, reproduction soumise à autorisation

La rue au niveau du n° 24, avant travaux.

IVR83_20066300773X
Auteur de l'illustration : Celsor Herrera-Nunez
© Région Auvergne - Inventaire général du Patrimoine culturel, ADAGP
communication libre, reproduction soumise à autorisation

Partie est de la rue et "pedde" contemporaine, après travaux.

IVR83_20146301027NUC4A
Auteur de l'illustration : Jean-Michel Périn
© Région Auvergne - Inventaire général du Patrimoine culturel, ADAGP
communication libre, reproduction soumise à autorisation