Rhône-Alpes, Savoie
La Léchère
Pussy

Scierie, moulin à foulon et moulin à farine Frezat puis moulins Brunier actuellement logement

Références du dossier

Numéro de dossier : IA73003649
Date de l'enquête initiale : 2015
Date(s) de rédaction : 2015
Cadre de l'étude : enquête thématique départementale Patrimoine hydraulique des Pays de Savoie
Degré d'étude : recensé

Désignation

Dénomination : scierie, moulin à farine, moulin à foulon

Compléments de localisation

Milieu d'implantation : en village
Réseau hydrographique : Ruisseau de Necuday ; Grand ruisseau de Pussy ; bassin-versant Isère moyenne
Références cadastrales : 2014, ML, 1467, 1468, 1469, 1302

Historique

Un moulin appartenant à Vincent Frezat est visible sur la mappe sarde de 1733 (parcelle 1656). En octobre 1860, le propriétaire du site, Alexis Frezat, demande son maintien en activité. A cette date, il comporte une scierie, un moulin à foulon et un moulin à farine. Ils sont équipés de trois roues verticales de poitrine (diamètres : 3,40 ; 2,60 ; 1,70 mètres). L'autorisation de maintien est accordée par arrêté préfectoral du 3 novembre 1865. Au décès d'Alexis Frezat, le site reste inactif pendant quelque temps. Par la suite, les héritiers le vendent à Jean Brunier (fils de Cyprien). Celui-ci fait une demande le 9 avril 1879 pour effectuer des travaux de rénovation. A cette date, la scierie et le moulin à farine sont toujours en activité mais pas le foulon. Une maison et un moulin en reconstruction appartenant à Jean Brunier sont visibles sur le premier cadastre français de 1884 (Section G, feuille 2, parcelle 975). Le site est mentionné dans le recensement des moulins de 1917 au nom de Cyprien Brunier mais celui-ci a été mobilisé. Le recensement de 1924 précise que le moulin est "en non activité depuis longtemps : pas de travail" (FR.AD073, 284 R 1). En 1931, la scierie est exploitée par Louis Joseph et Camille Alexis Colliard. En 1957 elle est toujours en activité (FR.AD073, 3P1589). Actuellement le bâtiment est occupé par un logement.

Période(s) principale(s) : 2e quart 18e siècle (), 3e quart 19e siècle ()
Dates : 1733 (daté par source), 1860 (daté par source)

Description

Le bâtiment était implanté en droite du ruisseau de Necuday et en rive gauche du grand ruisseau de Pussy. Il utilisait des dérivations des deux cours d'eau. La prise d'eau se faisait dans le canal de fuite du moulin supérieur (IA73003648). Actuellement, l'ancien moulin-scierie a été restauré pour devenir un logement. De plan en L, il est construit dans la pente sur trois niveaux : un rez-de-chaussée, un étage et un étage de comble. Les murs de pierre sont couverts d'un enduit jusqu'au deuxième niveau. Le dernier niveau est recouvert d'un essentage de planches. Le toit est en tôle bac.

Eléments descriptifs

Matériau(x) du gros-oeuvre, mise en oeuvre et revêtement : pierre enduit ; pierre essentage de planches
Matériau(x) de couverture : métal en couverture

Plan : plan régulier en L
Étage(s) ou vaisseau(x) : rez-de-chaussée, 1 étage carré, 1 étage de comble
Énergies : énergie hydraulique : produite sur place

Typologies et état de conservation

État de conservation : restauré

Statut, intérêt et protection

Le moulin faisait partie d'un ensemble de trois sites hydrauliques utilisant la même dérivation (IA73003648, IA73003649 et IA73003650). Il se trouve au bord de la route principale traversant le hameau. Des meules à farine sont visibles dans le village mais il est difficile de déterminer de quel moulin elles proviennent.

Statut de la propriété : propriété privée

Références documentaires

Documents d'archive

- **FR.AD073, C3713, 1733.**
  FR.AD073, C3713, Cadastre de 1728, Pussy, 481, Vue 13, 1733.
  AD Savoie : C3713

- **FR.AD073, 83S32, Pussy, 1860-1879.**
  FR.AD073, 83S32, Service hydraulique. Pussy, Réclamation (1877). Usines : scieries Bozon (la Mouche, 1860-1864), communale (la Claz, 1863), scieries et moulins Genot, David (1865), moulin Fressard (Grand Nant, 1865), scierie et moulin Silvoz (Grand Nant, 1865), moulin Guillot (la Claz, 1866), scierie Guillot (la Claz 1869), moulins David (Grand Nant, 1875), Guillot et Léger (la Claz, 1876), scierie et moulin Bremier (1879), 1860-1879.
  AD Savoie : 83S32

- **FR.AD073, 49SPC11, Pussy, 1863-1875.**
  FR.AD073, 49SPC11, Ponts et chaussées, service hydraulique, Pussy : scieries et moulins Frésaz, Sylvoz, David (Grand Nant, 1863-1875) ; Guillot (La Claz, 1861-1870), Bozon (1863-1870) ; moulins Guillot, Léger, David (la Claz, 1875), 1863-1875.
  AD Savoie : 49SPC11

- **FR.AD073, 3P 7366, 1884.**
  FR.AD073, 3P 7366, Premier cadastre français, Pussy, Section G, feuille 2, 1884.
  AD Savoie : 3P 7366

- **FR.AD073, 3P1589, 1911-1958.**
  FR.AD073, 3P1589, Matrice cadastrale des propriétés bâties, Pussy, 1911-1958.
  AD Savoie : 3P1589

- **FR.AD073, 284 R 1, Pussy 1917.**
  FR.AD073, 284 R 1, Moulins : recensements, Pussy 1917.
  AD Savoie : 284 R 1

- **FR.AD073, 284 R 1, Pussy,1923.**
  FR.AD073, 284 R 1, Moulins : recensements, Pussy, 1923.
  AD Savoie : 284 R 1

- **FR.AD073, 284 R 3, Pussy, 1924.**
  FR.AD073, 284 R 3, Moulins : recensements, Pussy, 1924.

AD Savoie : 284 R 3

- **FR.AD073, J1706, Pussy, 1999.**
  FR.AD073, J1706, Inventaire des moulins de Savoie. Association des amis des moulins savoyards. Nicole Gotteland, Louis Crabières, commune Pussy, 1999.
  AD Savoie : J1706

Illustrations

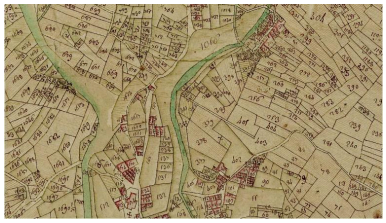

Cadastre de 1728, Pussy, 1733, Vue 13 (FR.AD073, C3713).
IVR82_20157301949NUCA

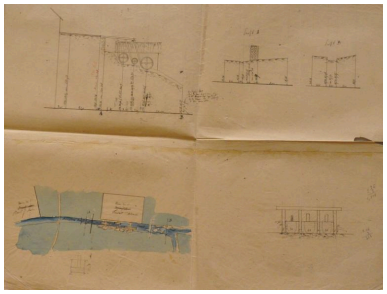

Plan faisant apparaître le site, 1860 (FR.AD073, 49SPC11).
IVR82_20157301977NUCA

Plan faisant apparaître le moulin Frezat, 1863 (FR.AD073, 83S32).
IVR82_20157301953NUCA

Plan faisant apparaître le site, 1863 (FR.AD073, 83S32).
IVR82_20157301952NUCA

Premier cadastre français, Pussy, 1884, Section G, feuille 2 (FR.AD073, 3P 7366).
IVR82_20157301950NUCA

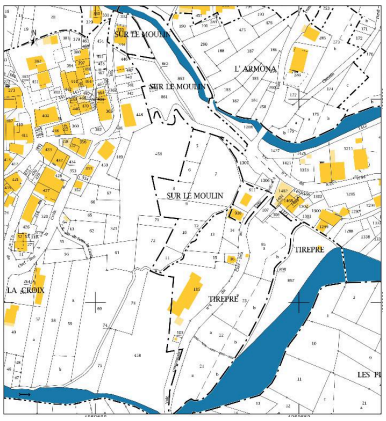

Cadastre actuel, 2015.
IVR82_20157301951NUCA

Vue de l'ancien moulin au bord de la route.
Phot. Clara Bérelle
IVR82_20157301954NUCA

Dossiers liés

Dossiers de synthèse :
Patrimoine hydraulique de la Savoie : présentation de l'étude départementale (IA00141274) Rhône-Alpes, Savoie, Savoie
Oeuvre(s) contenue(s) :
Oeuvre(s) en rapport :
Paysage du bassin-versant de l'Isère moyenne (IA73003620)

Auteur(s) du dossier : Clara Bérelle
Copyright(s) : © Région Rhône-Alpes, Inventaire général du patrimoine culturel ; © Assemblée des Pays de Savoie

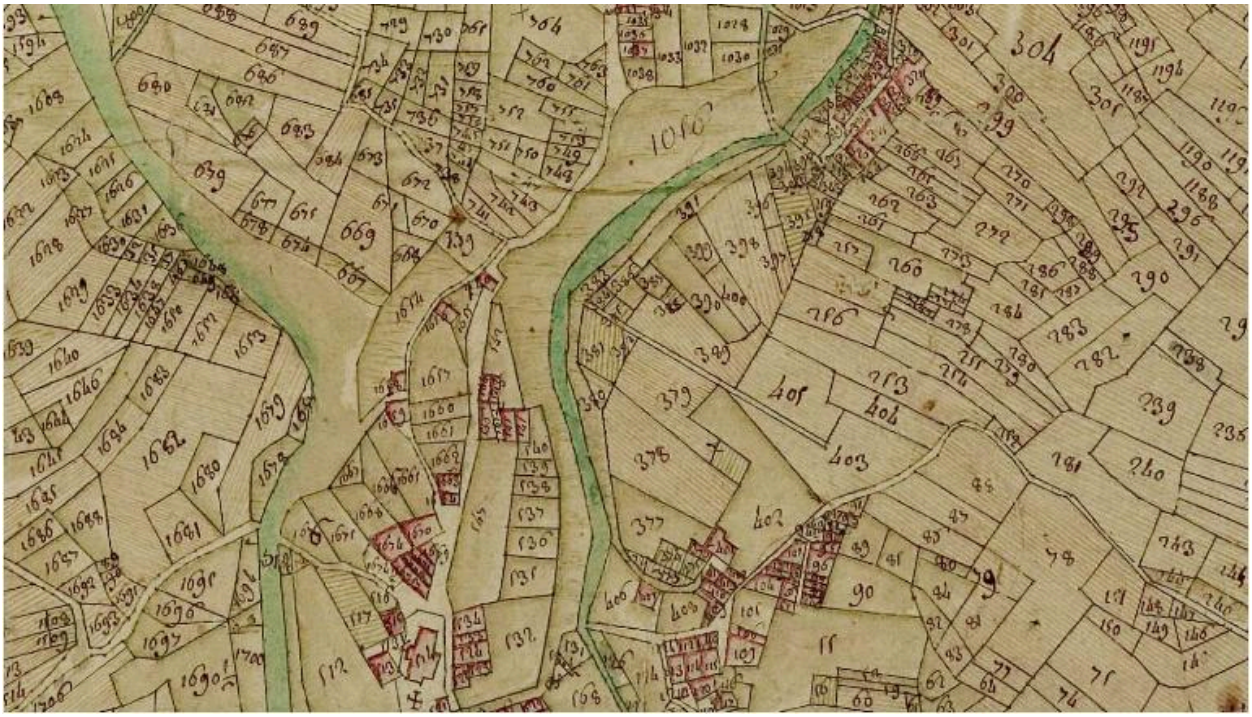

Cadastre de 1728, Pussy, 1733, Vue 13 (FR.AD073, C3713).

IVR82_20157301949NUCA
© Archives départementales de la Savoie
reproduction soumise à autorisation du titulaire des droits d'exploitation

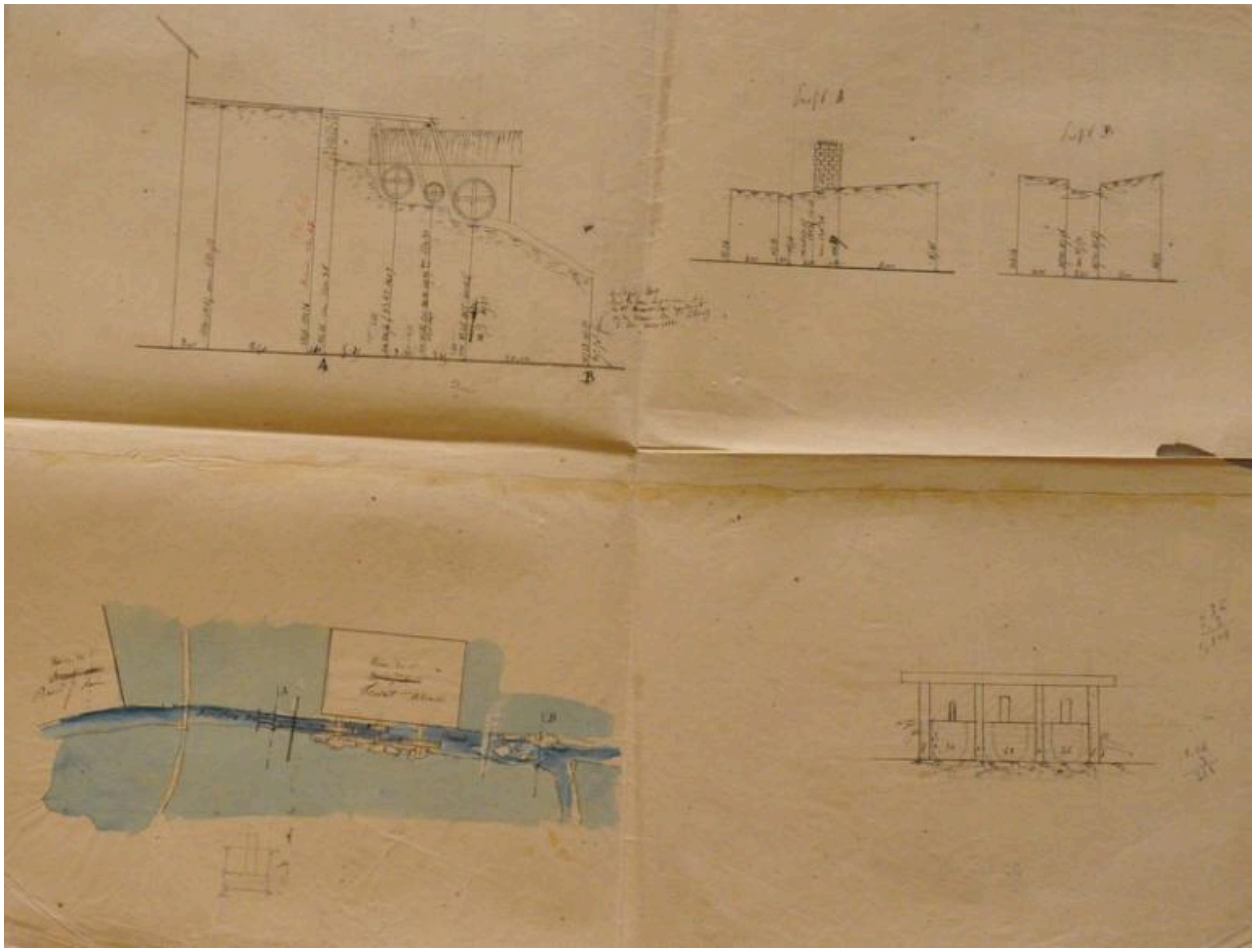

Plan faisant apparaître le site, 1860 (FR.AD073, 49SPC11).

IVR82_20157301977NUCA
© Archives départementales de la Savoie
reproduction soumise à autorisation du titulaire des droits d'exploitation

Plan faisant apparaître le moulin Frezat, 1863 (FR.AD073, 83S32).

IVR82_20157301953NUCA
© Archives départementales de la Savoie
reproduction soumise à autorisation du titulaire des droits d'exploitation

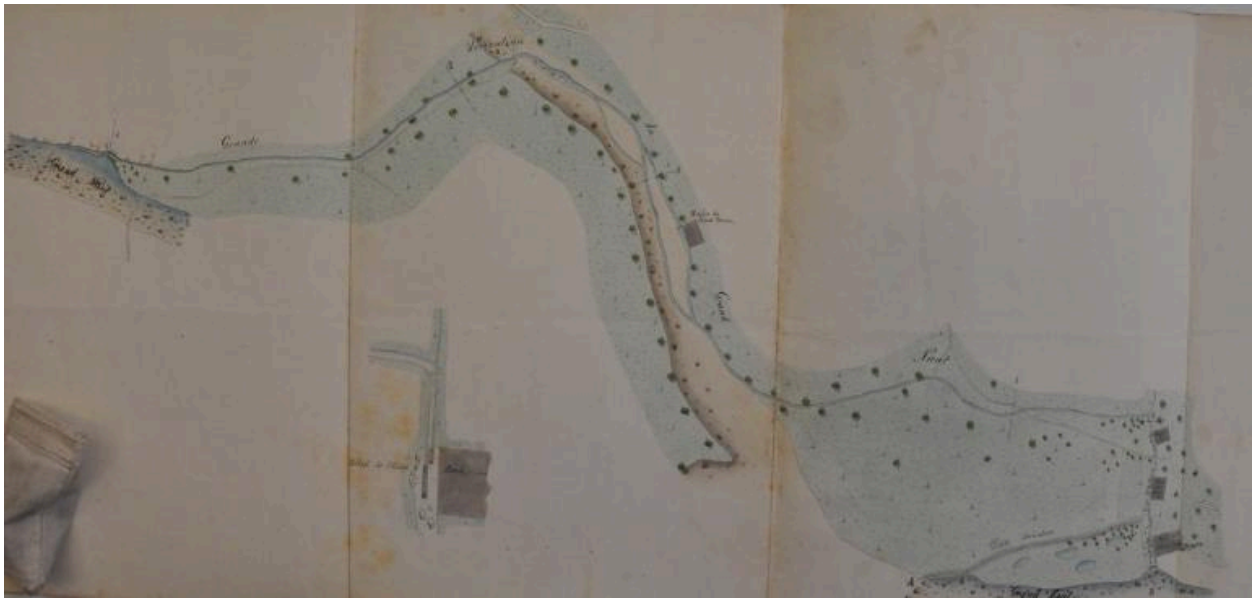

Plan faisant apparaître le site, 1863 (FR.AD073, 83S32).

IVR82_20157301952NUCA
© Archives départementales de la Savoie
reproduction soumise à autorisation du titulaire des droits d'exploitation

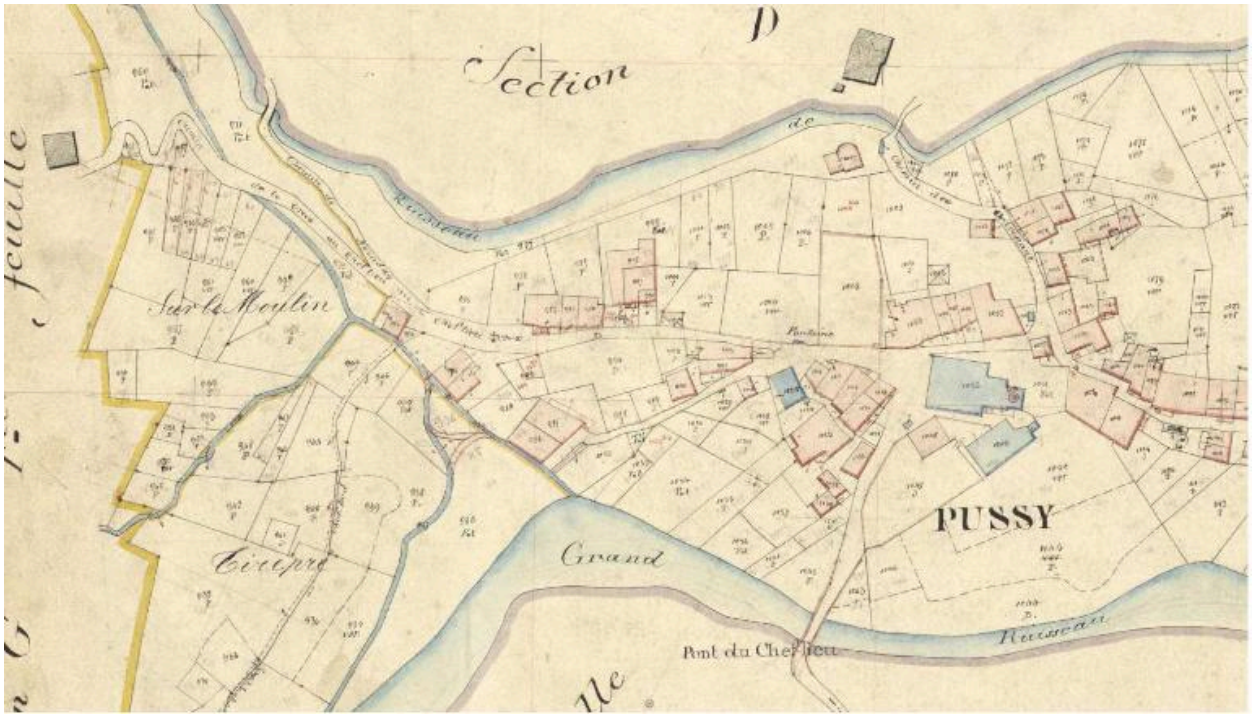

Premier cadastre français, Pussy, 1884, Section G, feuille 2 (FR.AD073, 3P 7366).

IVR82_20157301950NUCA
© Archives départementales de la Savoie
reproduction soumise à autorisation du titulaire des droits d'exploitation

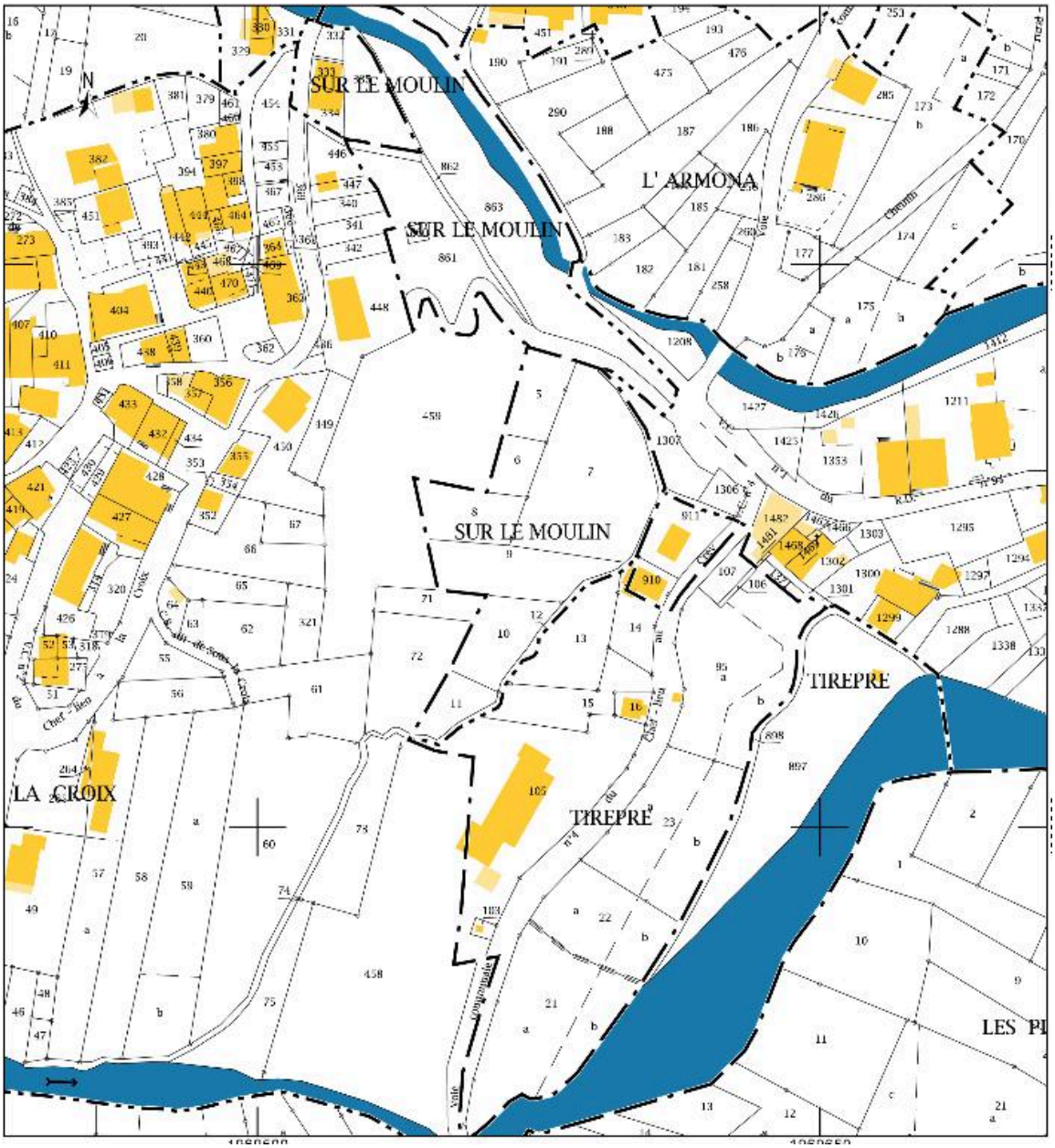

Cadastre actuel, 2015.

IVR82_20157301951NUCA
© Ministère des finances, CIDF, Service du cadastre
reproduction soumise à autorisation du titulaire des droits d'exploitation

Vue de l'ancien moulin au bord de la route.

IVR82_20157301954NUCA
Auteur de l'illustration : Clara Bérelle
© Région Rhône-Alpes, Inventaire général du patrimoine culturel ; © Assemblée des Pays de Savoie
reproduction soumise à autorisation du titulaire des droits d'exploitation