Rhône-Alpes, Ardèche
Tournon-sur-Rhône
07 Tournon-sur-Rhône, 26 Tain-l'Hermitage
C.D. 219, quai Seguin Marc

Pont routier, actuellement passerelle Marc Seguin

Références du dossier

Numéro de dossier : IA07000194
Date de l'enquête initiale : 2010
Date(s) de rédaction : 2011
Cadre de l'étude : enquête thématique régionale Points de franchissement du Rhône
Degré d'étude : étudié
Référence du dossier Monument Historique : PA00116837PA00117077

Désignation

Dénomination : pont
Précision sur la dénomination : pont routier
Appellation : actuellement passerelle Marc Seguin

Compléments de localisation

oeuvre située en partie sur le département 26, oeuvre située en partie sur la commune Tain-l'Hermitage
Milieu d'implantation : en ville
Réseau hydrographique : Rhône
Références cadastrales :

Historique

Le premier pont suspendu construit par Marc Seguin entre Tournon et Tain en 1825 s´avère trop bas pour laisser passer les bateaux à vapeur. Une ordonnance royale de février 1847 autorise les frères Seguin à construire un nouveau pont suspendu à deux voies (annexe n° 1). L'ouvrage est édifié entre 1847 et 1849 à une centaine de mètres en aval du pont de 1825. La même ordonnance confirme la concession de 99 ans jusqu´en 1924 à l´Entreprise Seguin et fixe une tarification des droits de péage identique à celle de la première passerelle. Les droits sont rachetés par la commune de Tain-Tournon en 1885. Comme celle de la passerelle de 1825, la travée droite du pont de 1849 est détruite par la Résistance en août 1944. L´entreprise Baudin est chargée des travaux de réparation en janvier 1945. Un troisième pont est finalement ouvert à Tournon en 1958. C´est probablement à cette époque que le pont de 1849 est affecté au passage des piétons. L´éclairage date, dans son état actuel, du dernier quart du 20e siècle. La passerelle, inscrite à l'inventaire supplémentaire des MH depuis décembre 1985, a été restaurée en 1989.

Période(s) principale(s) : 2e quart 19e siècle, 2e quart 20e siècle
Période(s) secondaire(s) : 4e quart 20e siècle
Dates : 1847 (daté par source), 1945 (daté par source)
Auteur(s) de l'oeuvre : Seguin Frères (entrepreneur, attribution par source), Marc Seguin (ingénieur, attribution par source), Baudin (entrepreneur, attribution par source)

Description

La passerelle piétonne relie les communes de Tournon-sur-Rhône (Ardèche), en rive droite, et de Tain-l´Hermitage (Drôme), en rive gauche, et porte le C.D. 219. Elle est située en amont du pont Gustave Toursier sur lequel passe la R.D. 95. Il s'agit d'un ouvrage suspendu de 184 m de long, comprenant deux travées de près de 90 m d´ouverture (une travée d'accès passante formant arche prolonge l'ouvrage en rive gauche). L´unique pile centrale, oblongue, est surmontée d´un pylône en forme d´arche monumentale. Elle est, ainsi que les culées et massifs d´ancrage, en pierre de taille calcaire de

Crussol (Ardèche). Le tablier à ossature mixte métal-bois, à poutres latérales en treillis Warren, est large de 6 m. Il porte une chaussée piétonne à platelage en bois encadrée de deux trottoirs de 0,75 m chacun. Ces derniers sont bordés de garde-corps en bois. Un éclairage au moyen de lampadaires électriques a été postérieurement ajouté. La suspension est composée de huit câbles et de tiges verticales en fer. Des escaliers permettent d´accéder à la passerelle sur les deux rives.

Eléments descriptifs

Matériau(x) du gros-oeuvre, mise en oeuvre et revêtement : métal ; fer ; bois ; calcaire ; pierre de taille
Escaliers : escalier hors-oeuvre : escalier droit, en maçonnerie ; escalier isolé : escalier droit, en maçonnerie

Typologies et état de conservation

Typologies : pont suspendu à pile unique
État de conservation : restauré

Statut, intérêt et protection

Repérage carto.

Intérêt de l'œuvre : à signaler
Protections : inscrit MH, 1985/12/30
Statut de la propriété : propriété du département

Présentation

1. HISTORIQUE

La passerelle de Tournon est le plus ancien pont suspendu français encore en service (MONTENS, p. 126). Si l'ouvrage est aujourd´hui piétonnier, il était, à son ouverture, destiné aux véhicules de toutes sortes.

La décision de son édification découle de l´inadaptation du premier pont à la navigation des bateaux à vapeur. Une ordonnance royale datant de février 1847 autorise les frères Seguin, concessionnaires de la passerelle de 1825, à construire un nouveau pont suspendu en aval du précédent ; faculté leur est laissée de détruire le premier pont ou bien de le transformer en passerelle pour piétons, avec escaliers aux abords, après rehaussement du tablier. C´est cette dernière solution qui est adoptée (Bulletin des lois 1847, annexe n° 1 ; CHAIX, p. 14 ; MARREY 1990, p. 125).

L´édification du nouvel ouvrage est certainement entreprise dès 1847 et le pont est ouvert au public en 1849 (AD Ardèche, 1109 W 385 ; MARREY 1990, p. 126).

Un procès-verbal d´inspection datant de 1893 révèle que le pont est en bon état (AD Ardèche, 1109 W 385).

Au début des années 1930, l'ouvrage n'apportant plus satisfaction, car sans doute devenu inadapté au trafic, la construction d'un nouveau pont est envisagée. Dans un projet présenté en juillet 1938, il est proposé un ouvrage routier suspendu dont les structures seraient en béton armé, lancé à 300 m en aval du pont de 1849. Ce dernier serait conservé pour l´usage des piétons (AD Ardèche, 1109 W 379).

Ce projet est toujours d´actualité en 1944 mais l'emplacement du pont est encore sujet à discussions (AD Ardèche, 1109 W 385).

Le pont de 1849 est endommagé lors de la Libération, en août 1944, par l´action des Maquis : sa travée droite est détruite en raison de la rupture des huit câbles porteurs (AD Ardèche, 1109 W 258 ; AD Rhône, 3959 W 1774 ; KIRCHNER, p. 12).

Une remise en état est aussitôt effectuée par l´entreprise Baudin, après un état des lieux effectué en janvier 1945 (AD Ardèche, 1109 W 258).

Un nouveau pont suspendu, nommé Gustave Toursier, est finalement édifié sur le Rhône, entre Tournon et Tain, à partir de 1954 et ouvert en 1958.

En 1989, la passerelle fait l´objet d´une restauration respectant les techniques et les matériaux anciens (site Art et histoire).

2. DESCRIPTION

La seconde passerelle suspendue de Tournon est longue de 184 m. Elle est composée de "deux travées de 89,40 m d´ouverture chacune. La largeur de chaque travée entre les garde-corps est de 6 m y compris deux trottoirs de 0,75 m chacun. Les deux travées sont séparées par une pile de 4,80 m au niveau du tablier. Les culées ont chacune une longueur de 12 m. La suspension est composée de quatre câbles à l´amont et autant à l´aval travaillant isolément et disposés en éventail ayant chacun 392 fils n° 18 et de tiges verticales également en fils de fer de même calibre. Les câbles viennent en particulier se relier en arrière du deuxième fléau à des amarres en fer solidement fixées à la partie postérieure des culées. Une galerie intérieure, dont l´accès (...) a lieu par un puits vertical surmonté d´un trappon en fonte permet de visiter les goujons ainsi que les parties inférieures des barres d´amarres. Quant à la partie supérieure, l´élargissement des galeries inclinées exécuté par les concessionnaires après la construction du pont, permet de les visiter sur toute leur hauteur" (AD Ardèche, 1109 W 385). La pile oblongue et les culées sont en maçonnerie de pierre de taille, tandis que le tablier et ses garde-corps sont en bois.

Références documentaires

Documents d'archive

- **AD Ardèche. 1109 W 258. Ponts et ouvrages d´art (destructions, constructions, réparations). 1945**
  AD Ardèche. 1109 W 258. **Ponts et ouvrages d´art (destructions, constructions, réparations)**. 1945

- **AD Ardèche. 1109 W 379. Pont suspendu de Tournon-sur-Rhône, construction d´un nouveau pont sur le**
  AD Ardèche. 1109 W 379. **Pont suspendu de Tournon-sur-Rhône, construction d´un nouveau pont sur le Rhône sur la RN86 entre Tain et Tournon**. 1938

- **AD Ardèche. 1109 W 385. Pont suspendu de Tournon-sur-Rhône : correspondance, visites annuelles,**
  AD Ardèche. 1109 W 385. **Pont suspendu de Tournon-sur-Rhône : correspondance, visites annuelles, rapports**. 1886-1938

- **AD Rhône. 3959 W 1774. Ponts sur le Rhône**
  AD Rhône. 3959 W 1774. **Ponts sur le Rhône**

Documents figurés

- **Elévation. Coupe en travers du tablier. 1er septembre 1936 (extr. de : AD Ardèche, 1109W 385 :**
  Elévation. Coupe en travers du tablier. 1er septembre 1936 (extr. de : AD Ardèche, 1109W 385 : Procès-verbal d´inspection détaillée du pont suspendu de Tournon sur le Rhône)

- **Tain. Vue de la ville de Tain et de la côte de l´Hermitage / Lith. en coul. par Ch. Mercereau.**
  Tain. Vue de la ville de Tain et de la côte de l´Hermitage / Lith. en coul. par Ch. Mercereau. Paris : F. Sinnett (?) Editeur ; Paris : Impr. Frick Fres, [s.d.]. 1 est. : en coul. (La France de nos jours) ; (n° 286) (BnF - Estampes : Va 26, t. 2, Microfilm H. 119194) Notes : vue partielle du pont sur le côté gauche

- **[Tournon]. [S.d.]. 1 photogr. : n. et b. (BnF - Estampes : Va 7, t. 2, Microfilm H.**
  [Tournon]. [S.d.]. 1 photogr. : n. et b. (BnF - Estampes : Va 7, t. 2, Microfilm H. 110654) Notes : vue générale de la ville

- **Vallée du Rhône. 301 - Tain, Tournon et Panorama des Alpes / J. Malet édit. Tournon : Malet, [1ère**
  Vallée du Rhône. 301 - Tain, Tournon et Panorama des Alpes / J. Malet édit. Tournon : Malet, [1ère moitié du 20e siècle]. 1 impr. photoméc. (carte postale) : n. et b. (AD Ardèche. 6 Fi 324/4)

- **Tournon-sur-Rhône - Tain - Vue générale / Paul Jacquin phot. Valence : Jacquin, [1ère moitié du 20e**
  Tournon-sur-Rhône - Tain - Vue générale / Paul Jacquin phot. Valence : Jacquin, [1ère moitié du 20e siècle]. 1 impr. photoméc. (carte postale) : n. et b. (AD Ardèche. 6 Fi 324/10)

- **32. Tournon-Tain (Ardèche) - Vue générale - Nord. [1ère moitié du 20e siècle]. 1 impr. photoméc.**
  32. Tournon-Tain (Ardèche) - Vue générale - Nord. [1ère moitié du 20e siècle]. 1 impr. photoméc. (carte postale) : n. et b. (AD Ardèche. 6 Fi 324/12)

- **15 - Tain - Tournon - Quai Scoly / B.F. édit. Paris : B.F., [1ère moitié du 20e siècle]. 1 impr.**
  15 - Tain - Tournon - Quai Scoly / B.F. édit. Paris : B.F., [1ère moitié du 20e siècle]. 1 impr. photoméc. (carte postale) : n. et b. (AD Ardèche. 6 Fi 324/42)

- **[Tournon, la passerelle]. [1ère moitié du 20e siècle]. 1 impr. photoméc. (carte postale) : n. et b.**
  [Tournon, la passerelle]. [1ère moitié du 20e siècle]. 1 impr. photoméc. (carte postale) : n. et b. (AD Ardèche. 6 Fi 324/166)

- **167 - Tain-Tournon - Le Rhône et les Ponts / J. Malet édit. Tournon : Malet, [1ère moitié du 20e**
  167 - Tain-Tournon - Le Rhône et les Ponts / J. Malet édit. Tournon : Malet, [1ère moitié du 20e siècle]. 1 impr. photoméc. (carte postale) : n. et b. (AD Ardèche. 6 Fi 324/176)

- **Vallée du Rhône. Les Ponts de Tain-Tournon / J. Malet édit. Tournon : Malet, [1ère moitié du 20e**
  Vallée du Rhône. Les Ponts de Tain-Tournon / J. Malet édit. Tournon : Malet, [1ère moitié du 20e siècle]. 1 impr. photoméc. (carte postale) : n. et b. (AD Ardèche. 6 Fi 324/180)

- **114. Tain-l´Hermitage - Passerelle Marc-Seguin sur le Rhône (Premier Pont suspendu construit en**
  114. Tain-l´Hermitage - Passerelle Marc-Seguin sur le Rhône (Premier Pont suspendu construit en France, 1825) / L.L. édit., [1ère moitié du 20e siècle]. 1 impr. photoméc. (carte postale) : n. et b. (AD Ardèche. 6 Fi 324/184)

- **Tournon - Lycée, vu du Rhône / J.M. édit., [1ère moitié du 20e siècle]. 1 impr. photoméc. (carte**
  Tournon - Lycée, vu du Rhône / J.M. édit., [1ère moitié du 20e siècle]. 1 impr. photoméc. (carte postale) : n. et b. (AD Ardèche. 6 Fi 324/312) Notes : inscription manuscrite

- **3. Tournon - Le Pont Suspendu / P. Vaschulde édit., [1ère moitié du 20e siècle]. 1 impr. photoméc.**
  3. Tournon - Le Pont Suspendu / P. Vaschulde édit., [1ère moitié du 20e siècle]. 1 impr. photoméc. (carte postale) : n. et b. (AD Ardèche. 6 Fi 324/313)

- **13 - Tain - Tournon - Les Ponts suspendus / B.F. édit. Paris : B.F., [1ère moitié du 20e siècle]. 1**
  13 - Tain - Tournon - Les Ponts suspendus / B.F. édit. Paris : B.F., [1ère moitié du 20e siècle]. 1 impr. photoméc. (carte postale) : n. et b. (AD Ardèche. 6 Fi 324/317)

- **Tournon - Les ponts suspendus sur le Rhône / Roudier édit., [avant 1911]. 1 impr. photoméc. (carte**
  Tournon - Les ponts suspendus sur le Rhône / Roudier édit., [avant 1911]. 1 impr. photoméc. (carte postale) : n. et b. (AD Ardèche. 6 Fi 324/320) Notes : timbre et tampon

- **277 - Les deux Ponts suspendus sur le Rhône, à Tain-Tournon J. Malet édit. Tournon : Malet, [1ère**
  277 - Les deux Ponts suspendus sur le Rhône, à Tain-Tournon J. Malet édit. Tournon : Malet, [1ère moitié du 20e siècle]. 1 impr. photoméc. (carte postale) : n. et b. (AD Ardèche. 6 Fi 324/329) Notes : timbre et tampon ; signature

- **Tain - Les ponts et Tain, vue générale / Besset édit., [avant 1910]. 1 impr. photoméc. (carte**
  Tain - Les ponts et Tain, vue générale / Besset édit., [avant 1910]. 1 impr. photoméc. (carte postale) : n. et b. (AD Ardèche. 6 Fi 324/335) Notes : timbre et tampon

- **11 - Tain-Tournon - Vue générale / B.F. édit. Paris : B.F., [1ère moitié du 20e siècle]. 1 impr.**
  11 - Tain-Tournon - Vue générale / B.F. édit. Paris : B.F., [1ère moitié du 20e siècle]. 1 impr. photoméc. (carte postale) : n. et b. (AD Ardèche. 6 Fi 324/79)

- **5. Tournon-sur-Rhône - Le Pont et le Lycée de Garçons / Paul Vaschulde édit., [1ère moitié du 20e**
  5. Tournon-sur-Rhône - Le Pont et le Lycée de Garçons / Paul Vaschulde édit., [1ère moitié du 20e siècle]. 1 impr. photoméc. (carte postale) : n. et b. (AD Ardèche. 6 Fi 324/102)

- **[Le "Ville de Lyon" passant sous le pont de Tournon]. [1ère moitié du 20e siècle]. 1 impr.**
  [Le "Ville de Lyon" passant sous le pont de Tournon]. [1ère moitié du 20e siècle]. 1 impr. photoméc. (carte postale) : n. et b. (AD Ardèche. 6 Fi 324/171)

- **17. Tournon - Pont sur le Rhône et le Lycée / E.L.D. édit., [1ère moitié du 20e siècle]. 1 impr.**

17. Tournon - Pont sur le Rhône et le Lycée / E.L.D. édit., [1ère moitié du 20e siècle]. 1 impr. photoméc. (carte postale) : n. et b. (L'Ardèche Pittoresque) (AD Ardèche. 6 Fi 324/177)

- **27 - Tain-Tournon - Pont suspendu / B.F. édit. Paris : B.F., [1ère moitié du 20e siècle]. 1 impr.**
  27 - Tain-Tournon - Pont suspendu / B.F. édit. Paris : B.F., [1ère moitié du 20e siècle]. 1 impr. photoméc. (carte postale) : n. et b. (AD Ardèche. 6 Fi 324/183)

- **Tournon (Ardèche) - Pont suspendu de Tain-Tournon / Roudier édit., [1ère moitié du 20e siècle]. 1**
  Tournon (Ardèche) - Pont suspendu de Tain-Tournon / Roudier édit., [1ère moitié du 20e siècle]. 1 impr. photoméc. (carte postale) : n. et b. (AD Ardèche. 6 Fi 324/185)

- **Ardèche. Tournon - Le Rhône / Roudier phot., [1ère moitié du 20e siècle]. 1 impr. photoméc. (carte**
  Ardèche. Tournon - Le Rhône / Roudier phot., [1ère moitié du 20e siècle]. 1 impr. photoméc. (carte postale) : n. et b. (AD Ardèche. 6 Fi 324/243)

- **Tournon - Le Lycée national de garçons, vu du Rhône / J. Malet édit., [avant 1908]. 1 impr.**
  Tournon - Le Lycée national de garçons, vu du Rhône / J. Malet édit., [avant 1908]. 1 impr. photoméc. (carte postale) : n. et b. (AD Ardèche. 6 Fi 324/255) Notes : timbre et tampon

- **5 - Tournon - Le Pont suspendu et le Lycée de Garçons / Vaschulde édit. Tournon : Vaschulde, [1ère**
  5 - Tournon - Le Pont suspendu et le Lycée de Garçons / Vaschulde édit. Tournon : Vaschulde, [1ère moitié du 20e siècle]. 1 impr. photoméc. (carte postale) : n. et b. (AD Ardèche. 6 Fi 324/311) Notes : timbre et tampon

- **Tournon - La Passerelle / G. Courtial édit., [1ère moitié du 20e siècle]. 1 impr. photoméc. (carte**
  Tournon - La Passerelle / G. Courtial édit., [1ère moitié du 20e siècle]. 1 impr. photoméc. (carte postale) : coul. (AD Ardèche. 6 Fi 324/318)

- **6. Tain-Tournon - Le Pont / L.L. édit., [1ère moitié du 20e siècle]. 1 impr. photoméc. (carte**
  6. Tain-Tournon - Le Pont / L.L. édit., [1ère moitié du 20e siècle]. 1 impr. photoméc. (carte postale) : n. et b. (AD Ardèche. 6 Fi 324/323)

- **92. Tain-Tournon - Le Pont / L.L. édit., [1ère moitié du 20e siècle]. 1 impr. photoméc. (carte**
  92. Tain-Tournon - Le Pont / L.L. édit., [1ère moitié du 20e siècle]. 1 impr. photoméc. (carte postale) : n. et b. (AD Ardèche. 6 Fi 324/327)

- **299 - Le Pont suspendu à Tournon-sur-Rhône / J. Malet édit. Tournon : Malet, [1ère moitié du 20e**
  299 - Le Pont suspendu à Tournon-sur-Rhône / J. Malet édit. Tournon : Malet, [1ère moitié du 20e siècle]. 1 impr. photoméc. (carte postale) : n. et b. (AD Ardèche. 6 Fi 324/330)

- **Tain - Le Pont et le Coteau de l´Hermitage / O.C.V. édit., [avant 1915]. 1 impr. photoméc. (carte**
  Tain - Le Pont et le Coteau de l´Hermitage / O.C.V. édit., [avant 1915]. 1 impr. photoméc. (carte postale) : coul. (AD Ardèche. 6 Fi 324/332) Notes : timbre et tampon

- **27. Tournon (Ardèche) - Le Rhône - Passage d´un Remorqueur / Roudier édit., [1ère moitié du 20e**
  27. Tournon (Ardèche) - Le Rhône - Passage d´un Remorqueur / Roudier édit., [1ère moitié du 20e siècle]. 1 impr. photoméc. (carte postale) : n. et b. (AD Ardèche. 6 Fi 324/505)

- **Tournon-sur-Rhône - Les deux Ponts et la Drague / Taly phot. ; J. Ferry édit., [1ère moitié du 20e**
  Tournon-sur-Rhône - Les deux Ponts et la Drague / Taly phot. ; J. Ferry édit., [1ère moitié du 20e siècle]. 1 impr. photoméc. (carte postale) : n. et b. (MdFR. Collection Dürrenmatt, CP DUR 6)

- **4. Tain (Drôme) - Le Pont suspendu et le Clocher de Tain. [1ère moitié du 20e siècle]. 1 impr.**
  4. Tain (Drôme) - Le Pont suspendu et le Clocher de Tain. [1ère moitié du 20e siècle]. 1 impr. photoméc. (carte postale) : n. et b. (MdFR. Collection Dürrenmatt, CP DUR 28) Notes : timbre et tampon ; inscription manuscrite

- **27. Tournon (Ardèche) - Le Rhône - Passage d´un Remorqueur / Roudier édit., [1ère moitié du 20e**
  27. Tournon (Ardèche) - Le Rhône - Passage d´un Remorqueur / Roudier édit., [1ère moitié du 20e siècle]. 1 impr. photoméc. (carte postale) : n. et b. (MdFR. Collection Dürrenmatt, CP DUR 62)

- **3. Tournon - Pont Suspendu. [1ère moitié du 20e siècle]. 1 impr. photoméc. (carte postale) : n. et**
  3. Tournon - Pont Suspendu. [1ère moitié du 20e siècle]. 1 impr. photoméc. (carte postale) : n. et b. (MdFR. Collection Dürrenmatt, CP DUR 110)

- **Tain - Tournon (Ardèche) - La navigation sur le Rhône / Paul Jacquin phot. Valence : Jacquin, [1ère**
  Tain - Tournon (Ardèche) - La navigation sur le Rhône / Paul Jacquin phot. Valence : Jacquin, [1ère moitié du 20e siècle]. 1 impr. photoméc. (carte postale) : n. et b. (MdFR. Collection Dürrenmatt, CP DUR 166)

- **Tain - Tournon - La navigation sur le Rhône / Paul Jacquin phot. Valence : Jacquin, [1ère moitié du**
  Tain - Tournon - La navigation sur le Rhône / Paul Jacquin phot. Valence : Jacquin, [1ère moitié du 20e siècle]. 1 impr. photoméc. (carte postale) : n. et b. (MdFR. Collection Dürrenmatt, CP DUR 167)

- **277 - Les deux Ponts suspendus sur le Rhône, à Tain-Tournon / J. Malet édit. Tournon : Malet, [1ère**
  277 - Les deux Ponts suspendus sur le Rhône, à Tain-Tournon / J. Malet édit. Tournon : Malet, [1ère moitié du 20e siècle]. 1 impr. photoméc. (carte postale) : n. et b. (MdFR. Collection Dürrenmatt, CP DUR 657)

- **Les deux Ponts sur le Rhône à Tain (Drôme) / J. Malet édit. Tournon : Malet, [avant 1904]. 1 impr.**
  Les deux Ponts sur le Rhône à Tain (Drôme) / J. Malet édit. Tournon : Malet, [avant 1904]. 1 impr. photoméc. (carte postale) : n. et b. (MdFR. Collection Dürrenmatt, CP DUR 658) Notes : timbre et tampon ; inscription manuscrite

- **Tournon-sur-Rhône. 12. Les ponts et le château / Paul Jacquin phot. Valence : Jacquin, [1ère moitié**
  Tournon-sur-Rhône. 12. Les ponts et le château / Paul Jacquin phot. Valence : Jacquin, [1ère moitié du 20e siècle]. 2 impr. photoméc. (carte postale) : n. et b. (MdFR. Collection Dürrenmatt, CP DUR 1139 et 1455)

- **17. Tournon - Pont sur le Rhône et le Lycée / E.L.D. édit., [1ère moitié du 20e siècle]. 1 impr.**
  17. Tournon - Pont sur le Rhône et le Lycée / E.L.D. édit., [1ère moitié du 20e siècle]. 1 impr. photoméc. (carte postale) : n. et b. (L'Ardèche Pittoresque) (MdFR. Collection Dürrenmatt, CP DUR 1140)

- **[Tournon, les ponts sur le Rhône]. [Avant 1906]. 1 impr. photoméc. (carte postale) : n. et b.**
  [Tournon, les ponts sur le Rhône]. [Avant 1906]. 1 impr. photoméc. (carte postale) : n. et b. (MdFR. Collection Dürrenmatt, CP DUR 1447) Notes : timbre et tampon

- **Tournon (Ardèche) - Pont suspendu sur le Rhône, Tain et le Quai Scoly Roudier édit., [1ère moitié**
  Tournon (Ardèche) - Pont suspendu sur le Rhône, Tain et le Quai Scoly Roudier édit., [1ère moitié du 20e siècle]. 1 impr. photoméc. (carte postale) : n. et b. (MdFR. Collection Dürrenmatt, CP DUR 1448)

- **14. Tournon - Entrée du Pont / E.L.D. édit., [1ère moitié du 20e siècle]. 1 impr. photoméc. (carte**
  14. Tournon - Entrée du Pont / E.L.D. édit., [1ère moitié du 20e siècle]. 1 impr. photoméc. (carte postale) : n. et b. (L'Ardèche Pittoresque) (MdFR. Collection Dürrenmatt, CP DUR 1449)

- **Tournon (Ardèche) - Pont suspendu de Tain-Tournon / Roudier édit., [1ère moitié du 20e siècle]. 1**

Tournon (Ardèche) - Pont suspendu de Tain-Tournon / Roudier édit., [1ère moitié du 20e siècle]. 1 impr. photoméc. (carte postale) : n. et b. (MdFR. Collection Dürrenmatt, CP DUR 1450)

- **1 - Tournon - Le Pont / Roudier édit., [1ère moitié du 20e siècle]. 1 impr. photoméc. (carte**
  1 - Tournon - Le Pont / Roudier édit., [1ère moitié du 20e siècle]. 1 impr. photoméc. (carte postale) : n. et b. (MdFR. Collection Dürrenmatt, CP DUR 1451)

- **77. Tournon - Pont suspendu / L.L. édit., [1ère moitié du 20e siècle]. 1 impr. photoméc. (carte**
  77. Tournon - Pont suspendu / L.L. édit., [1ère moitié du 20e siècle]. 1 impr. photoméc. (carte postale) : n. et b. (MdFR. Collection Dürrenmatt, CP DUR 1452)

- **Tournon-sur-Rhône. 299 - Le Pont et le Lycée national des Garçons / J. Malet édit. Tournon : Malet,**
  Tournon-sur-Rhône. 299 - Le Pont et le Lycée national des Garçons / J. Malet édit. Tournon : Malet, [1ère moitié du 20e siècle]. 1 impr. photoméc. (carte postale) : n. et b. (MdFR. Collection Dürrenmatt, CP DUR 1453) Notes : timbre et tampon

- **42. Tournon (Ardèche) - Le Pont suspendu et le Lycée de Garçons. [1ère moitié du 20e siècle]. 1**
  42. Tournon (Ardèche) - Le Pont suspendu et le Lycée de Garçons. [1ère moitié du 20e siècle]. 1 impr. photoméc. (carte postale) : n. et b. (MdFR. Collection Dürrenmatt, CP DUR 1454) Notes : timbre et tampon

- **Tournon - Le Rhône / Roudier édit., [avant 1911]. 1 impr. photoméc. (carte postale) : n. et b.**
  Tournon - Le Rhône / Roudier édit., [avant 1911]. 1 impr. photoméc. (carte postale) : n. et b. (MdFR. Collection Dürrenmatt, CP DUR 1457) Notes : timbre et tampon

- **Tournon - Le Rhône et les deux Ponts. [1ère moitié du 20e siècle]. 1 impr. photoméc. (carte**
  Tournon - Le Rhône et les deux Ponts. [1ère moitié du 20e siècle]. 1 impr. photoméc. (carte postale) : n. et b. (MdFR. Collection Dürrenmatt, CP DUR 1458)

- **7. Tain-Tournon - Le Pont / L.L. édit., [1ère moitié du 20e siècle]. 1 impr. photoméc. (carte**
  7. Tain-Tournon - Le Pont / L.L. édit., [1ère moitié du 20e siècle]. 1 impr. photoméc. (carte postale) : n. et b. (MdFR. Collection Dürrenmatt, CP DUR 1459)

- **6. Tain-Tournon - Le Pont / L.L. édit., [1ère moitié du 20e siècle]. 1 impr. photoméc. (carte**
  6. Tain-Tournon - Le Pont / L.L. édit., [1ère moitié du 20e siècle]. 1 impr. photoméc. (carte postale) : n. et b. (MdFR. Collection Dürrenmatt, CP DUR 1460)

- **13 - Tain - Tournon - Les Ponts suspendus / B.F. édit. Paris : B.F., [1ère moitié du 20e siècle]. 1**
  13 - Tain - Tournon - Les Ponts suspendus / B.F. édit. Paris : B.F., [1ère moitié du 20e siècle]. 1 impr. photoméc. (carte postale) : n. et b. (MdFR. Collection Dürrenmatt, CP DUR 1461)

- **Tain - Le Pont et le Coteau de l´Hermitage / O.C.V. édit., [1ère moitié du 20e siècle]. 1 impr.**
  Tain - Le Pont et le Coteau de l´Hermitage / O.C.V. édit., [1ère moitié du 20e siècle]. 1 impr. photoméc. (carte postale) : coul. (MdFR. Collection Dürrenmatt, CP DUR 1462) Notes : inscription manuscrite

- **Vue partielle de Tain - Pont suspendu / Maréchal édit., [1ère moitié du 20e siècle]. 1 impr.**
  Vue partielle de Tain - Pont suspendu / Maréchal édit., [1ère moitié du 20e siècle]. 1 impr. photoméc. (carte postale) : coul. (MdFR. Collection Dürrenmatt, CP DUR 1463)

- **277 - Les Ponts sur le Rhône reliant Tain-Tournon / J. Malet édit. Tournon : Malet, [avant 1911]. 1**
  277 - Les Ponts sur le Rhône reliant Tain-Tournon / J. Malet édit. Tournon : Malet, [avant 1911]. 1 impr. photoméc. (carte postale) : n. et b. (MdFR. Collection Rondeau, CP RON 1101) Notes : a voyagé en 1911

- **Tournon-sur-Rhône - Tain - Vue générale / Paul Jacquin phot. Valence : Jacquin, [avant 1915]. 1**
  Tournon-sur-Rhône - Tain - Vue générale / Paul Jacquin phot. Valence : Jacquin, [avant 1915]. 1 impr. photoméc. (carte postale) : n. et b. (MdFR. Collection Rondeau, CP RON 1103) Notes : a voyagé en 1915

- **Le Rhône à Tournon / J. Malet édit. Tournon : Malet, [avant 1905]. 1 impr. photoméc. (carte**
  Le Rhône à Tournon / J. Malet édit. Tournon : Malet, [avant 1905]. 1 impr. photoméc. (carte postale) : n. et b. (MdFR. Collection Rondeau, CP RON 1126) Notes : inscription manuscrite

- **22. Tain et Tournon - Vue générale et Tour de la Vierge / E.L.D. édit., [avant 1912]. 1 impr.**
  22. Tain et Tournon - Vue générale et Tour de la Vierge / E.L.D. édit., [avant 1912]. 1 impr. photoméc. (carte postale) : n. et b. (L'Ardèche Pittoresque) (MdFR. Collection Rondeau, CP RON 1148) Notes : a voyagé en 1912

- **Panorama de Tain et Tournon / Besset édit., [avant 1919]. 1 impr. photoméc. (carte postale) : n. et**
  Panorama de Tain et Tournon / Besset édit., [avant 1919]. 1 impr. photoméc. (carte postale) : n. et b. (MdFR. Collection Rondeau, CP RON 1149) Notes : a voyagé en 1919

- **2. Tain-Tournon - Vue générale et Coteau de l´Hermitage / L.L. édit., [avant 1925]. 1 impr.**
  2. Tain-Tournon - Vue générale et Coteau de l´Hermitage / L.L. édit., [avant 1925]. 1 impr. photoméc. (carte postale) : n. et b. (MdFR. Collection Rondeau, CP RON 1152) Notes : a voyagé en 1925

- **11 - Tain-Tournon - Vue générale / B.F. édit. Paris : B.F., [avant 1920]. 1 impr. photoméc. (carte**
  11 - Tain-Tournon - Vue générale / B.F. édit. Paris : B.F., [avant 1920]. 1 impr. photoméc. (carte postale) : n. et b. (MdFR. Collection Rondeau, CP RON 1153) Notes : a voyagé en 1920

- **Panorama de Tain-l´Hermitage et du Vieux Château de Tournon sur le Rhône / Combier phot. ; Cim**
  Panorama de Tain-l´Hermitage et du Vieux Château de Tournon sur le Rhône / Combier phot. ; Cim édit. Macon : Combier, [avant 1940]. 1 impr. photoméc. (carte postale) : coul. (MdFR. Collection Rondeau, CP RON 1154) Notes : a voyagé en 1940

- **26. Tournon - La Sous-Préfecture / L.L. édit., [avant 1917]. 1 impr. photoméc. (carte postale) : n.**
  26. Tournon - La Sous-Préfecture / L.L. édit., [avant 1917]. 1 impr. photoméc. (carte postale) : n. et b. (MdFR. Collection Rondeau, CP RON 1160) Notes : a voyagé en 1917

- **[Tain-Tournon, les deux ponts] / Combier phot. ; Cim édit. Macon : Combier, [avant 1930]. 1 impr.**
  [Tain-Tournon, les deux ponts] / Combier phot. ; Cim édit. Macon : Combier, [avant 1930]. 1 impr. photoméc. (carte postale) : n. et b. (MdFR. Collection Rondeau, CP RON 1163) Notes : a voyagé en 1930

- **1. Tain - L´Hermitage - Quais du Rhône / G.T. phot. ; Syndicat d´Initiative édit., [avant 1926]. 1**
  1. Tain - L´Hermitage - Quais du Rhône / G.T. phot. ; Syndicat d´Initiative édit., [avant 1926]. 1 impr. photoméc. (carte postale) : n. et b. (MdFR. Collection Rondeau, CP RON 1168) Notes : a voyagé en 1926

- **Tain (Drôme) - Le pont et le coteau de l´Hermitage / Blachon édit. Tain : Blachon, [avant 1913]. 1**
  Tain (Drôme) - Le pont et le coteau de l´Hermitage / Blachon édit. Tain : Blachon, [avant 1913]. 1 impr. photoméc. (carte postale) : n. et b. (MdFR. Collection Rondeau, CP RON 1170) Notes : a voyagé en 1913

- **[Les ponts de Tournon-Tain depuis la rive du Rhône]. [1946]. 1 photogr. pos. : n. et b. (AD**
  [Les ponts de Tournon-Tain depuis la rive du Rhône]. [1946]. 1 photogr. pos. : n. et b. (AD Ardèche. 25 Fi 100, n°59)

- **[Tournon, le pont depuis le quai]. [19.. ?]. 1 impr. photoméc. (carte postale) : n. et b. (AD**

[Tournon, le pont depuis le quai]. [19.. ?]. 1 impr. photoméc. (carte postale) : n. et b. (AD Ardèche. 12 Fi 434)

- **[La passerelle de Tournon]. [2e moitié du 20e siècle]. 1 photogr. pos. : n. et b. (AD Ardèche. 25**
  [La passerelle de Tournon]. [2e moitié du 20e siècle]. 1 photogr. pos. : n. et b. (AD Ardèche. 25 Fi 104)

- **30 - Tain-L´Hermitage - Tournon - La Passerelle. Le premier pont suspendu construit en France en**
  30 - Tain-L´Hermitage - Tournon - La Passerelle. Le premier pont suspendu construit en France en 1825 par Marc Seguin / B.F. édit. Paris : B. F., [s.d.]. 1 impr. photoméc. (carte postale) : n. et b. (AD Drôme. 30 Fi 347/45) Notes : vue prise de Tournon (Ardèche)

- **28 - Tournon-Tain - Embarcadère des bateaux / B.F. édit. Paris : B.F., [1ère moitié du 20e siècle].**
  28 - Tournon-Tain - Embarcadère des bateaux / B.F. édit. Paris : B.F., [1ère moitié du 20e siècle]. 1 impr. photoméc. (carte postale) : n. et b. (Musée des Civilisations de l´Europe et de la Méditerranée, Paris, n° 004628)

- **[Tournon - Vue générale du pont sur le Rhône]. [S.d.]. 1 photogr. pos. : n. et b. (Touring Club de**
  [Tournon - Vue générale du pont sur le Rhône]. [S.d.]. 1 photogr. pos. : n. et b. (Touring Club de France) (Médiathèque de l'Architecture et du Patrimoine, Archives photographiques, SAP 01, TCF01583)

- **[La péniche descendant le Rhône. Le pont suspendu Marc Séguin] / Cellard phot., [1958]. 1 photogr.**
  [La péniche descendant le Rhône. Le pont suspendu Marc Séguin] / Cellard phot., [1958]. 1 photogr. nég.: n. et b. ; 10 x 15 cm (AD Drôme. Fonds Cellard, 95 Fi 837)

- **[Vallée du Rhône à Tain-L´Hermitage-Tournon] / Cellard phot., [1961]. 1 photogr. nég. : n. et b. ;**
  [Vallée du Rhône à Tain-L´Hermitage-Tournon] / Cellard phot., [1961]. 1 photogr. nég. : n. et b. ; 13 x 18 cm (AD Drôme. Fonds Cellard, 95 Fi 1721) Notes : reproduction d´une photographie

- **[Vallée du Rhône à Tain-L´Hermitage-Tournon] / Cellard phot., [1958]. 1 photogr. nég. : n. et b. ;**
  [Vallée du Rhône à Tain-L´Hermitage-Tournon] / Cellard phot., [1958]. 1 photogr. nég. : n. et b. ; 13 x 18 cm (AD Drôme. Fonds Cellard, 95 Fi 1722) Notes : reproduction d´une photographie

- **[Tain-L´Hermitage - Vue aérienne d´une partie de la ville et des ponts sur le Rhône] / Cellard**
  [Tain-L´Hermitage - Vue aérienne d´une partie de la ville et des ponts sur le Rhône] / Cellard phot., [1959]. 1 photogr. nég. : n. et b. ; 9 x 14 ou 10 x 15 ou 12,5 x 16 cm (AD Drôme. Fonds Cellard, 95 Fi 1726/1) Notes : reproduction d´une photographie

- **[La Vallée du Rhône à Tournon (Ardèche) et Tain-L´Hermitage (Drôme) - Vue générale aérienne] /**
  [La Vallée du Rhône à Tournon (Ardèche) et Tain-L´Hermitage (Drôme) - Vue générale aérienne] / Cellard phot., [1958]. 1 photogr. nég. : n. et b. ; 10 x 15 (AD Drôme. Fonds Cellard, 95 Fi 1727) Notes : num série CP 39199. Imprimé à 600 exemplaires couleur 10 x 15 cm - 8200 ; reproduction d´une photographie

- **[La Vallée du Rhône à Tain-L´Hermitage (Drôme) et Tournon (Ardèche) - Vue générale aérienne] /**
  [La Vallée du Rhône à Tain-L´Hermitage (Drôme) et Tournon (Ardèche) - Vue générale aérienne] / Cellard phot., [1958]. 1 photogr. nég. : n. et b. ; 13 x 18 (AD Drôme. Fonds Cellard, 95 Fi 1729) Notes : num série CP 39263 ; reproduction d´une photographie

- **[Tain-l´Hermitage - Vue aérienne de la ville]. [1974]. 1 photogr. nég. : n. et b. ; 5,7 x 7,2 cm**
  [Tain-l´Hermitage - Vue aérienne de la ville]. [1974]. 1 photogr. nég. : n. et b. ; 5,7 x 7,2 cm (AD Drôme. 5 Fi 59) Notes : reproduction réduite d´une photographie

- **[Tain l´Hermitage, vue générale de la ville, le Rhône, le pont]. [1974]. 3 photogr. nég. : n. et**
  [Tain l´Hermitage, vue générale de la ville, le Rhône, le pont]. [1974]. 3 photogr. nég. : n. et b. ; 5,7 x 7,2 cm (AD Drôme. Collection A.L.A.T., 5 Fi 60, 61 et 63) Notes : reproductions réduites de photographies

- **[Tain-L´Hermitage-Tournon. La passerelle, premier pont suspendu construit en France en 1825 par**
  [Tain-L´Hermitage-Tournon. La passerelle, premier pont suspendu construit en France en 1825 par Marc Seguin]. [1983]. 1 photogr. nég. : n. et b. ; 13 x 18 cm (AD Drôme. Collection A.D.D., 8 Fi 808) Notes : reproduction photographique d´une carte postale de la 1ère moitié du 20e siècle

- **[Vue générale de Tain-Tournon]. [1985]. 1 photogr. nég. : n. et b. ; 13 x 18 cm (AD Drôme.**
  [Vue générale de Tain-Tournon]. [1985]. 1 photogr. nég. : n. et b. ; 13 x 18 cm (AD Drôme. Collection A.D.D., 8 Fi 1078) Notes : reproduction photographique d´une carte postale de la 1ère moitié du 20e siècle (30 Fi Tain 43)

- **[Tain l´Hermitage, pont suspendu sur le Rhône]. [1978]. 4 photogr. nég. : n. et b. ; 2,4 x 3,6 cm**
  [Tain l´Hermitage, pont suspendu sur le Rhône]. [1978]. 4 photogr. nég. : n. et b. ; 2,4 x 3,6 cm (AD Drôme. Collection Agence des Bâtiments de France de Valence, 21 Fi 769, 798, 801 et 802) Notes : reproductions réduites de photographies

- **[Tain, le pont suspendu]. [1978]. 1 photogr. nég. : n. et b. ; 13 x 18 cm (AD Drôme. Collection**
  [Tain, le pont suspendu]. [1978]. 1 photogr. nég. : n. et b. ; 13 x 18 cm (AD Drôme. Collection Bernard, 24 Fi 32) Notes : reproduction photographique d´une carte postale d´avant 1913

- **[Panorama de Tain-Tournon]. [1978]. 1 photogr. nég. : n. et b. ; 13 x 18 cm (AD Drôme. Collection**
  [Panorama de Tain-Tournon]. [1978]. 1 photogr. nég. : n. et b. ; 13 x 18 cm (AD Drôme. Collection Bernard, 24 Fi 43) Notes : reproduction photographique d´une carte postale de la 1ère moitié du 20e siècle

- **[Panorama de Tain-Tournon]. [1979]. 1 photogr. nég. : n. et b. ; 13 x 18 cm (AD Drôme. Collection**
  [Panorama de Tain-Tournon]. [1979]. 1 photogr. nég. : n. et b. ; 13 x 18 cm (AD Drôme. Collection Crozellon, 31 Fi 53) Notes : reproduction photographique d´une carte postale de la 1ère moitié du 20e siècle

- **[Tain-Tournon, vue générale]. [1979]. 1 photogr. nég. : n. et b. ; 13 x 18 cm (AD Drôme. Collection**
  [Tain-Tournon, vue générale]. [1979]. 1 photogr. nég. : n. et b. ; 13 x 18 cm (AD Drôme. Collection Crozellon, 31 Fi 55) Notes : reproduction photographique d´une carte postale de la 1ère moitié du 20e siècle

- **[Le Rhône à Tain-Tournon]. [1978]. 1 photogr. nég. : n. et b. ; 13 x 18 cm (AD Drôme. Collection**
  [Le Rhône à Tain-Tournon]. [1978]. 1 photogr. nég. : n. et b. ; 13 x 18 cm (AD Drôme. Collection Crozellon, 31 Fi 59) Notes : reproduction photographique d´une carte postale de la 1ère moitié du 20e siècle

- **[Le Rhône entre Tain-Tournon]. [1979]. 1 photogr. nég. : n. et b. ; 13 x 18 cm (AD Drôme.**
  [Le Rhône entre Tain-Tournon]. [1979]. 1 photogr. nég. : n. et b. ; 13 x 18 cm (AD Drôme. Collection Crozellon, 31 Fi 60) Notes : reproduction photographique d´une carte postale de la 1ère moitié du 20e siècle

- **[Tournon, vue générale du Rhône et des deux ponts]. [1979]. 1 photogr. nég. : n. et b. ; 13 x 18 cm**
  [Tournon, vue générale du Rhône et des deux ponts]. [1979]. 1 photogr. nég. : n. et b. ; 13 x 18 cm (AD Drôme. Collection Crozellon, 31 Fi 62) Notes : reproduction photographique d´une carte postale de la 1ère moitié du 20e siècle

- **[Panorama de Tain et Tournon]. [1979]. 1 photogr. nég. : n. et b. ; 13 x 18 cm (AD Drôme.**
  [Panorama de Tain et Tournon]. [1979]. 1 photogr. nég. : n. et b. ; 13 x 18 cm (AD Drôme. Collection Crozellon, 31 Fi 67) Notes : reproduction photographique d´une carte postale de la 1ère moitié du 20e siècle

- **[Tain, rue du Pont]. [1979]. 1 photogr. nég. : n. et b. ; 13 x 18 cm (AD Drôme. Collection**
  [Tain, rue du Pont]. [1979]. 1 photogr. nég. : n. et b. ; 13 x 18 cm (AD Drôme. Collection Crozellon, 31 Fi 70) Notes : reproduction photographique d´une carte postale d´avant 1905

- **[Tain-Tournon, vue générale et coteau de l´Hermitage]. [1979]. 1 photogr. nég. : n. et b. ; 13 x 18**
  [Tain-Tournon, vue générale et coteau de l´Hermitage]. [1979]. 1 photogr. nég. : n. et b. ; 13 x 18 cm (AD Drôme. Collection Crozellon, 31 Fi 77) Notes : reproduction photographique d´une carte postale de la 1ère moitié du 20e siècle

- **[Panorama de Tain-Tournon]. [1980]. 1 photogr. nég. : n. et b. ; 13 x 18 cm (AD Drôme. Collection**
  [Panorama de Tain-Tournon]. [1980]. 1 photogr. nég. : n. et b. ; 13 x 18 cm (AD Drôme. Collection Gay, 47 Fi 8) Notes : reproduction photographique d´une carte postale de la 1ère moitié du 20e siècle

- **[Tain. Le quai Scoly, vue sur Tournon]. [1983]. 1 photogr. nég. : n. et b. ; 13 x 18 cm (AD Drôme.**
  [Tain. Le quai Scoly, vue sur Tournon]. [1983]. 1 photogr. nég. : n. et b. ; 13 x 18 cm (AD Drôme. Collection Magnan, 57 Fi 36) Notes : reproduction photographique d´une carte postale de la 1ère moitié du 20e siècle

- **[Tain, vue générale, côteau de l´Ermitage]. [1985]. 1 photogr. nég. : n. et b. ; 13 x 18 cm (AD**
  [Tain, vue générale, côteau de l´Ermitage]. [1985]. 1 photogr. nég. : n. et b. ; 13 x 18 cm (AD Drôme. Collection A.D.D., 8 Fi 1077) Notes : reproduction photographique d´une carte postale de la 1ère moitié du 20e siècle cotée 30 Fi Tain 36

Bibliographie

- **Bulletin des lois du Royaume de France. IXe série. Règne de Louis-Philippe Ier, Roi des Français.**
  Bulletin des lois du Royaume de France. IXe série. Règne de Louis-Philippe Ier, Roi des Français. Les lois, les ordonnances d´intérêt public et général et les décisions royales. 1847, 1er semestre, t. XXXIV
  p. 90-92

- **CHAIX, J. Traité des Ponts. 2e partie : Ponts en charpente, métalliques et suspendus. Paris :**
  CHAIX, J. **Traité des Ponts. 2e partie : Ponts en charpente, métalliques et suspendus**. Paris : Fanchon et Artus éditeurs, 1891, t. 2 Notes : Encyclopédie théorique et pratique des connaissances civiles et militaires, Partie civile, Cours de Construction 8e partie
  p. 14

- **CROS, Zsuzsa, LUGINBUHL, Yves. Inventaire des ouvrages d´art en région Rhône-Alpes : 07,**
  CROS, Zsuzsa, LUGINBUHL, Yves. **Inventaire des ouvrages d´art en région Rhône-Alpes : 07, Département de l´Ardèche** [Brochure]. Ministère de l´équipement, du logement, des transports et de la mer, Direction de l´architecture et de l´urbanisme, Sous-direction des espaces protégés ; Société d´études géographiques, économiques et sociologiques appliquées. Paris : SEGESA, mars 1990, [n.p.]
  notice n° 07-7

- **GRATTESAT, Guy (dir.). Ponts de France. Paris : Presses de l´Ecole nationale des Ponts et**
  GRATTESAT, Guy (dir.). **Ponts de France**. Paris : Presses de l´Ecole nationale des Ponts et Chaussées, 1982
  p. 121, ill. p. 118 et p. 122

- **KIRCHNER, R. Quelques réflexions sur la construction des ponts du Rhône français. Les Etudes**
  KIRCHNER, R. **Quelques réflexions sur la construction des ponts du Rhône français**. *Les Etudes rhodaniennes*, 1948, vol. 23, n° 1-2, p. 5-13
  p. 12

- **MARREY, Bernard. Les ponts modernes 18e-19e siècles. [Paris] : Picard Editeur, 1990**

MARREY, Bernard. **Les ponts modernes 18e-19e siècles**. [Paris] : Picard Editeur, 1990
p. 125-126
B Université Clermont-Ferrand : 30385

- **MONTENS, Serge. Les plus beaux ponts de France. Paris : Bonneton, [D.l. 2001]**
  MONTENS, Serge. **Les plus beaux ponts de France**. Paris : Bonneton, [D.l. 2001]
  p. 126, ill.

- **Compagnie Nationale du Rhône. Direction du Patrimoine Fluvial et Industriel. Pôle Fluvial. Base**
  Compagnie Nationale du Rhône. Direction du Patrimoine Fluvial et Industriel. Pôle Fluvial. **Base documentaire OASIS**. Répertoire des ouvrages sur le Rhône
  n° 0100

- **Site internet Structurae. Pont Marc Seguin. [en ligne]. Accès internet : <URL :**
  Site internet Structurae. **Pont Marc Seguin**. [en ligne]. Accès internet : <URL : http://fr.structurae.de/structures/data/index.cfm?ID=s0000896>

- **Site internet Art et histoire. Passerelle M. Seguin - Tournon - 1849. [en ligne]. Accès internet :**
  Site internet Art et histoire. **Passerelle M. Seguin - Tournon - 1849**. [en ligne]. Accès internet : <URL : http://www.art-et-histoire.com/index4o.php?segreap.php?Tournon2>

Annexe 1

Extr. du : **Bulletin des lois du Royaume de France. IXe série. Règne de Louis-Philippe Ier, Roi des Français. Les lois, les ordonnances d´intérêt public et général et les décisions royales**. 1847, 1er semestre, t. XXXIV, p. 90-92 :
"N° 13 365. Ordonnance du Roi (contre-signée par le ministre des travaux publics), portant :
Art. 1er. Les sieurs Marc, Camille, Paul et Charles Séguin, concessionnaires du pont de Tournon, sur le Rhône, sont autorisés à construire à leurs frais, risques et périls, un nouveau pont suspendu à deux voies, entre les villes de Tain et de Tournon, en aval du pont actuel. Ils se conformeront, pour l´exécution de ce pont et de ses abords, et pour les travaux à exécuter au pont actuel, aux dispositions du cahier des charges annexé à la présente ordonnance.
Art. 2. Pour indemniser les concessionnaires des dépenses que doit entraîner la construction de ce pont, ils recevront une somme de trois cent cinquante mille francs sur les fonds du trésor ; cette somme leur sera payée aux époques indiquées par le cahier des charges.
Art. 3. Indépendamment de ladite subvention, les concessionnaires, sont autorisés à percevoir sur le pont un péage d´après le tarif ci-après déterminé.
[...]
Art. 5. La présente concession est faite pour une période de temps qui courra du jour où le pont sera livré au public jusqu´au 25 août 1924.
[...]
Certifié conforme par nous, Ministre Secrétaire d´état au département des Travaux publics, chargé de l´intérim du Ministère de la Justice et des Cultes, A Paris, le 24 février 1847.
Signé S. Dumon".

Illustrations

Plan de situation (sur fond de SCAN25(R) (C) IGN-2008 (C) Région Rhône-Alpes Licence n°2008-CISE27-1010)
Dess. S. Delétoille
IVR82_20100700180NUD

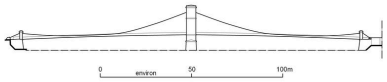

Elévation aval (relevé schématique)
Dess. F. Bardoneschi
IVR82_20100700340NUDY



Tain. Vue de la ville de Tain et de la côte de l´Hermitage / Lith. par Ch. Mercereau. Paris : F. Sinnett (?) édit. ; Frick Fres impr., [s.d.]. 1 est. : en coul. (La France de nos jours) ; (n° 286) (BnF - Estampes : Va 26, t. 2, Microfilm H. 119194)
Phot. BNF, Autr. Ch (lithographe) Mercereau
IVR82_20100700033NUCA

277 - Les deux Ponts suspendus sur le Rhône, à Tain-Tournon / J. Malet édit. Tournon : Malet, [1ère moitié du 20e siècle]. 1 impr. photoméc. (carte postale) : n. et b. (MdFR. Collection Dürrenmatt, CP DUR 657)
Phot. Maison du Fleuve Rhône, Autr. auteur inconnu
IVR82_20100700031NUCAB

14. Tournon - Entrée du Pont / E.L.D. édit., [1ère moitié du 20e siècle]. 1 impr. photoméc. (carte postale) : n. et b. (L'Ardèche Pittoresque) (MdFR. Collection Dürrenmatt, CP DUR 1449)
Phot. Maison du Fleuve Rhône, Autr. auteur inconnu
IVR82_20100700034NUCAB

42. Tournon (Ardèche) - Le Pont suspendu et le Lycée de Garçons. [1ère moitié du 20e siècle]. 1 impr. photoméc. (carte postale) : n. et b. (MdFR. Collection Dürrenmatt, CP DUR 1454)
Phot. Maison du Fleuve Rhône, Autr. M.T.I.L. (Maurice Tesson Imprimeur Limoges)
IVR82_20100700035NUCAB



[La passerelle de Tournon]. [2e moitié du 20e siècle]. 1 photogr. pos. : n. et b. (AD Ardèche. 25 Fi 104)
Phot. F. Bardoneschi,
Autr. auteur inconnu
IVR82_20100700036NUCAB

Vue panoramique, face aval (depuis la rive droite)
Phot. G. Gellert
IVR82_20100700237NUCAQ



Vue générale plongeante, face amont (depuis la rive droite, en hauteur)
Phot. G. Gellert
IVR82_20100700238NUCA

Vue générale, face aval (depuis le pont Toursier)
Phot. I. Havard
IVR82_20100700239NUCA



Vue générale, de côté, face aval (depuis la rive gauche)
Phot. G. Gellert
IVR82_20100700240NUCA

Vue partielle, travée gauche, face amont (depuis la rive droite)
Phot. I. Havard
IVR82_20100700241NUCA

Vue partielle, culée gauche, face aval (depuis le pont Toursier)
Phot. I. Havard
IVR82_20100700242NUCA

Vue partielle, culée droite, face aval (depuis le pont Toursier)
Phot. I. Havard
IVR82_20100700243NUCA



Pile centrale, face aval, vue générale (depuis la rive droite)
Phot. G. Gellert
IVR82_20100700244NUCA



Pile centrale, vue partielle : ancrages des câbles porteurs (depuis la rive gauche)
Phot. G. Gellert
IVR82_20100700253NUCA



Pile centrale, vue de détail : ancrage d'un des câbles porteurs et jonction avec les suspentes (depuis la rive gauche)
Phot. G. Gellert

Travée gauche, face amont, vue générale (depuis la rive gauche)
Phot. G. Gellert
IVR82_20100700245NUCA

IVR82_20100700254NUCA

Travée droite, face aval, vue partielle : jonction des suspentes avec le tablier (depuis la rive droite)
Phot. I. Havard
IVR82_20100700246NUCA

Vue générale, de dessus, massifs d'ancrage, pile centrale et voie piétonne (depuis la rive droite)
Phot. G. Gellert
IVR82_20100700247NUCA

Vue générale, de dessus, câbles d'ancrage, pile centrale, voie piétonne (depuis la rive gauche)
Phot. G. Gellert
IVR82_20100700248NUCA

Vue partielle, de dessus, massif et câbles d'ancrage, câble porteur (depuis la rive gauche)
Phot. I. Havard
IVR82_20100700249NUCA

Massif d'ancrage, vue de détail : arrivée des câbles (depuis la chaussée)
Phot. G. Gellert
IVR82_20100700257NUCA

Vue partielle, de dessus, voie piétonne, pile centrale (depuis la rive droite)
Phot. I. Havard
IVR82_20100700250NUCA

Vue partielle, de dessus, travée gauche, voie piétonne, suspentes (depuis le dessous de la pile centrale)
Phot. G. Gellert
IVR82_20100700251NUCA



Vue partielle, de dessus, câble porteur (depuis la rive gauche)
Phot. G. Gellert
IVR82_20100700252NUCA

Travée gauche, face aval, vue partielle : parapet et trottoir (depuis la chaussée) ; le pont Toursier en arrière-plan
Phot. G. Gellert
IVR82_20100700255NUCA



Tablier, vue de détail : jonction avec une suspente, du dessus
Phot. G. Gellert
IVR82_20100700256NUCA

Vue partielle, de dessous, tablier (depuis la rive droite)
Phot. I. Havard
IVR82_20100700258NUCA

Dossiers liés

Dossiers de synthèse :
Ponts du Rhône : ponts, ponceaux, passerelles, viaducs (IA00000332)
Oeuvre(s) contenue(s) :
Oeuvre(s) en rapport :
Présentation de l'étude des points de franchissement du Rhône en région Rhône-Alpes (IA00000331) Rhône-Alpes, Rhône-Alpes
Pont routier de Tournon, puis passerelle (détruit) ; culée (vestiges) (IA07000192) Rhône-Alpes, Ardèche, Tournon-sur-Rhône, 07 Tournon-sur-Rhône, 26 Tain-l'Hermitage, quai Seguin Marc

Auteur(s) du dossier : Sandrine Pagenot, Isabelle Havard, Bruno Decrock
Copyright(s) : © Région Rhône-Alpes, Inventaire général du patrimoine culturel

Plan de situation (sur fond de SCAN25(R) (C) IGN-2008 (C) Région Rhône-Alpes Licence n°2008-CISE27-1010)

IVR82_20100700180NUD
Auteur de l'illustration : S. Delétoille
Technique de relevé : reprise de fond ; Échelle : 1:25000
© IGN
reproduction interdite

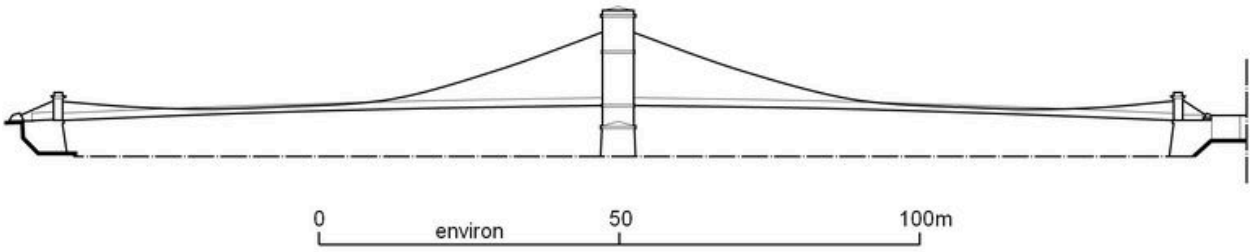

Elévation aval (relevé schématique)

IVR82_20100700340NUDY
Auteur de l'illustration : F. Bardoneschi
Technique de relevé : relevé schématique ;
© Région Rhône-Alpes, Inventaire général du patrimoine culturel
reproduction soumise à autorisation du titulaire des droits d'exploitation

Tain. Vue de la ville de Tain et de la côte de l´Hermitage / Lith. par Ch. Mercereau. Paris : F. Sinnett (?) édit. ; Frick Fres impr., [s.d.]. 1 est. : en coul. (La France de nos jours) ; (n° 286) (BnF - Estampes : Va 26, t. 2, Microfilm H. 119194)

Référence du document reproduit :

- **Tain. Vue de la ville de Tain et de la côte de l´Hermitage / Lith. en coul. par Ch. Mercereau.**
  Tain. Vue de la ville de Tain et de la côte de l´Hermitage / Lith. en coul. par Ch. Mercereau. Paris : F. Sinnett (?) Editeur ; Paris : Impr. Frick Fres, [s.d.]. 1 est. : en coul. (La France de nos jours) ; (n° 286) (BnF - Estampes : Va 26, t. 2, Microfilm H. 119194) Notes : vue partielle du pont sur le côté gauche

- **Tain. Vue de la ville de Tain et de la côte de l´Hermitage / Lith. en coul. par Ch. Mercereau.**
  Tain. Vue de la ville de Tain et de la côte de l´Hermitage / Lith. en coul. par Ch. Mercereau. Paris : F. Sinnett (?) Editeur ; Paris : Impr. Frick Fres, [s.d.]. 1 est. : en coul. (La France de nos jours) ; (n° 286) (BnF - Estampes : Va 26, t. 2, Microfilm H. 119194) Notes : vue partielle du pont sur le côté gauche

IVR82_20100700033NUCA
Auteur de l'illustration : BNF
Auteur du document reproduit : Ch (lithographe) Mercereau
© Région Rhône-Alpes, Inventaire général du patrimoine culturel ; © Bibliothèque nationale de France
reproduction soumise à autorisation du titulaire des droits d'exploitation

277 - Les deux Ponts suspendus sur le Rhône, à Tain-Tournon / J. Malet édit. Tournon : Malet, [1ère moitié du 20e siècle]. 1 impr. photoméc. (carte postale) : n. et b. (MdFR. Collection Dürrenmatt, CP DUR 657)

Référence du document reproduit :

- **277 - Les deux Ponts suspendus sur le Rhône, à Tain-Tournon / J. Malet édit. Tournon : Malet, [1ère**
  277 - Les deux Ponts suspendus sur le Rhône, à Tain-Tournon / J. Malet édit. Tournon : Malet, [1ère moitié du 20e siècle]. 1 impr. photoméc. (carte postale) : n. et b. (MdFR. Collection Dürrenmatt, CP DUR 657)

- **277 - Les deux Ponts suspendus sur le Rhône, à Tain-Tournon / J. Malet édit. Tournon : Malet, [1ère**
  277 - Les deux Ponts suspendus sur le Rhône, à Tain-Tournon / J. Malet édit. Tournon : Malet, [1ère moitié du 20e siècle]. 1 impr. photoméc. (carte postale) : n. et b. (MdFR. Collection Dürrenmatt, CP DUR 657)

IVR82_20100700031NUCAB
Auteur de l'illustration : Maison du Fleuve Rhône
Auteur du document reproduit : auteur inconnu
© Région Rhône-Alpes, Inventaire général du patrimoine culturel ; © Maison du Fleuve Rhône
reproduction soumise à autorisation du titulaire des droits d'exploitation

14. Tournon - Entrée du Pont / E.L.D. édit., [1ère moitié du 20e siècle]. 1 impr. photoméc. (carte postale) : n. et b. (L'Ardèche Pittoresque) (MdFR. Collection Dürrenmatt, CP DUR 1449)

Référence du document reproduit :

- **14. Tournon - Entrée du Pont / E.L.D. édit., [1ère moitié du 20e siècle]. 1 impr. photoméc. (carte**
  14. Tournon - Entrée du Pont / E.L.D. édit., [1ère moitié du 20e siècle]. 1 impr. photoméc. (carte postale) : n. et b. (L'Ardèche Pittoresque) (MdFR. Collection Dürrenmatt, CP DUR 1449)

- **14. Tournon - Entrée du Pont / E.L.D. édit., [1ère moitié du 20e siècle]. 1 impr. photoméc. (carte**
  14. Tournon - Entrée du Pont / E.L.D. édit., [1ère moitié du 20e siècle]. 1 impr. photoméc. (carte postale) : n. et b. (L'Ardèche Pittoresque) (MdFR. Collection Dürrenmatt, CP DUR 1449)

IVR82_20100700034NUCAB
Auteur de l'illustration : Maison du Fleuve Rhône
Auteur du document reproduit : auteur inconnu
© Région Rhône-Alpes, Inventaire général du patrimoine culturel ; © Maison du Fleuve Rhône
reproduction soumise à autorisation du titulaire des droits d'exploitation

42. Tournon (Ardèche) - Le Pont suspendu et le Lycée de Garçons. [1ère moitié du 20e siècle]. 1 impr. photoméc. (carte postale) : n. et b. (MdFR. Collection Dürrenmatt, CP DUR 1454)

Référence du document reproduit :

- **Le Pont suspendu et le lycée de garçons. 1er quart 20e siècle. (Givors, Maison du Fleuve Rhône)**
  Le Pont suspendu et le lycée de garçons / M.T.I.L. (éditeur), 1er quart 20e siècle. 1 impr. photoméc. n. et b. (Givors, Maison du Fleuve Rhône, fonds Dürrenmatt n°1454)
  Maison du Fleuve Rhône

- **Le Pont suspendu et le lycée de garçons. 1er quart 20e siècle. (Givors, Maison du Fleuve Rhône)**
  Le Pont suspendu et le lycée de garçons / M.T.I.L. (éditeur), 1er quart 20e siècle. 1 impr. photoméc. n. et b. (Givors, Maison du Fleuve Rhône, fonds Dürrenmatt n°1454)
  Maison du Fleuve Rhône

IVR82_20100700035NUCAB
Auteur de l'illustration : Maison du Fleuve Rhône
Auteur du document reproduit : M.T.I.L. (Maurice Tesson Imprimeur Limoges)
© Maison du Fleuve Rhône
reproduction soumise à autorisation du titulaire des droits d'exploitation



[La passerelle de Tournon]. [2e moitié du 20e siècle]. 1 photogr. pos. : n. et b. (AD Ardèche. 25 Fi 104)

Référence du document reproduit :

- **[La passerelle de Tournon]. [2e moitié du 20e siècle]. 1 photogr. pos. : n. et b. (AD Ardèche. 25 [La passerelle de Tournon]**. [2e moitié du 20e siècle]. 1 photogr. pos. : n. et b. (AD Ardèche. 25 Fi 104)

- **[La passerelle de Tournon]. [2e moitié du 20e siècle]. 1 photogr. pos. : n. et b. (AD Ardèche. 25 [La passerelle de Tournon]**. [2e moitié du 20e siècle]. 1 photogr. pos. : n. et b. (AD Ardèche. 25 Fi 104)

IVR82_20100700036NUCAB
Auteur de l'illustration : F. Bardoneschi
Auteur du document reproduit : auteur inconnu
© Région Rhône-Alpes, Inventaire général du patrimoine culturel ; © Archives départementales de l'Ardèche
reproduction soumise à autorisation du titulaire des droits d'exploitation

Vue panoramique, face aval (depuis la rive droite)

IVR82_20100700237NUCAQ
Auteur de l'illustration : G. Gellert
© Région Rhône-Alpes, Inventaire général du patrimoine culturel
reproduction soumise à autorisation du titulaire des droits d'exploitation

Vue générale plongeante, face amont (depuis la rive droite, en hauteur)

IVR82_20100700238NUCA
Auteur de l'illustration : G. Gellert
© Région Rhône-Alpes, Inventaire général du patrimoine culturel
reproduction soumise à autorisation du titulaire des droits d'exploitation

Vue générale, face aval (depuis le pont Toursier)

IVR82_20100700239NUCA
Auteur de l'illustration : I. Havard
© Région Rhône-Alpes, Inventaire général du patrimoine culturel
reproduction soumise à autorisation du titulaire des droits d'exploitation

Vue générale, de côté, face aval (depuis la rive gauche)

IVR82_20100700240NUCA
Auteur de l'illustration : G. Gellert
© Région Rhône-Alpes, Inventaire général du patrimoine culturel
reproduction soumise à autorisation du titulaire des droits d'exploitation

Vue partielle, travée gauche, face amont (depuis la rive droite)

IVR82_20100700241NUCA
Auteur de l'illustration : I. Havard
© Région Rhône-Alpes, Inventaire général du patrimoine culturel
reproduction soumise à autorisation du titulaire des droits d'exploitation

Vue partielle, culée gauche, face aval (depuis le pont Toursier)

IVR82_20100700242NUCA
Auteur de l'illustration : I. Havard
© Région Rhône-Alpes, Inventaire général du patrimoine culturel
reproduction soumise à autorisation du titulaire des droits d'exploitation

Vue partielle, culée droite, face aval (depuis le pont Toursier)

IVR82_20100700243NUCA
Auteur de l'illustration : I. Havard
© Région Rhône-Alpes, Inventaire général du patrimoine culturel
reproduction soumise à autorisation du titulaire des droits d'exploitation



Pile centrale, face aval, vue générale (depuis la rive droite)

IVR82_20100700244NUCA
Auteur de l'illustration : G. Gellert
© Région Rhône-Alpes, Inventaire général du patrimoine culturel
reproduction soumise à autorisation du titulaire des droits d'exploitation

Pile centrale, vue partielle : ancrages des câbles porteurs (depuis la rive gauche)

IVR82_20100700253NUCA
Auteur de l'illustration : G. Gellert
© Région Rhône-Alpes, Inventaire général du patrimoine culturel
reproduction soumise à autorisation du titulaire des droits d'exploitation



Pile centrale, vue de détail : ancrage d'un des câbles porteurs et jonction avec les suspentes (depuis la rive gauche)

IVR82_20100700254NUCA
Auteur de l'illustration : G. Gellert
© Région Rhône-Alpes, Inventaire général du patrimoine culturel
reproduction soumise à autorisation du titulaire des droits d'exploitation

Travée gauche, face amont, vue générale (depuis la rive gauche)

IVR82_20100700245NUCA
Auteur de l'illustration : G. Gellert
© Région Rhône-Alpes, Inventaire général du patrimoine culturel
reproduction soumise à autorisation du titulaire des droits d'exploitation

Travée droite, face aval, vue partielle : jonction des suspentes avec le tablier (depuis la rive droite)

IVR82_20100700246NUCA
Auteur de l'illustration : I. Havard
© Région Rhône-Alpes, Inventaire général du patrimoine culturel
reproduction soumise à autorisation du titulaire des droits d'exploitation

Vue générale, de dessus, massifs d'ancrage, pile centrale et voie piétonne (depuis la rive droite)

IVR82_20100700247NUCA
Auteur de l'illustration : G. Gellert
© Région Rhône-Alpes, Inventaire général du patrimoine culturel
reproduction soumise à autorisation du titulaire des droits d'exploitation

Vue générale, de dessus, câbles d'ancrage, pile centrale, voie piétonne (depuis la rive gauche)

IVR82_20100700248NUCA
Auteur de l'illustration : G. Gellert
© Région Rhône-Alpes, Inventaire général du patrimoine culturel
reproduction soumise à autorisation du titulaire des droits d'exploitation

Vue partielle, de dessus, massif et câbles d'ancrage, câble porteur (depuis la rive gauche)

IVR82_20100700249NUCA
Auteur de l'illustration : I. Havard
© Région Rhône-Alpes, Inventaire général du patrimoine culturel
reproduction soumise à autorisation du titulaire des droits d'exploitation

Massif d'ancrage, vue de détail : arrivée des câbles (depuis la chaussée)

IVR82_20100700257NUCA
Auteur de l'illustration : G. Gellert
© Région Rhône-Alpes, Inventaire général du patrimoine culturel
reproduction soumise à autorisation du titulaire des droits d'exploitation

Vue partielle, de dessus, voie piétonne, pile centrale (depuis la rive droite)

IVR82_20100700250NUCA
Auteur de l'illustration : I. Havard
© Région Rhône-Alpes, Inventaire général du patrimoine culturel
reproduction soumise à autorisation du titulaire des droits d'exploitation

Vue partielle, de dessus, travée gauche, voie piétonne, suspentes (depuis le dessous de la pile centrale)

IVR82_20100700251NUCA
Auteur de l'illustration : G. Gellert
© Région Rhône-Alpes, Inventaire général du patrimoine culturel
reproduction soumise à autorisation du titulaire des droits d'exploitation

Vue partielle, de dessus, câble porteur (depuis la rive gauche)

IVR82_20100700252NUCA
Auteur de l'illustration : G. Gellert
© Région Rhône-Alpes, Inventaire général du patrimoine culturel
reproduction soumise à autorisation du titulaire des droits d'exploitation

Travée gauche, face aval, vue partielle : parapet et trottoir (depuis la chaussée) ; le pont Toursier en arrière-plan

IVR82_20100700255NUCA
Auteur de l'illustration : G. Gellert
© Région Rhône-Alpes, Inventaire général du patrimoine culturel
reproduction soumise à autorisation du titulaire des droits d'exploitation



Tablier, vue de détail : jonction avec une suspente, du dessus

IVR82_20100700256NUCA
Auteur de l'illustration : G. Gellert
© Région Rhône-Alpes, Inventaire général du patrimoine culturel
reproduction soumise à autorisation du titulaire des droits d'exploitation

Vue partielle, de dessous, tablier (depuis la rive droite)

IVR82_20100700258NUCA
Auteur de l'illustration : I. Havard
© Région Rhône-Alpes, Inventaire général du patrimoine culturel
reproduction soumise à autorisation du titulaire des droits d'exploitation