Rhône-Alpes, Savoie
Aigueblanche
Grand Coeur

Moulin à farine de Grand Cœur (détruit)

Références du dossier

Numéro de dossier : IA73004021
Date de l'enquête initiale : 2017
Date(s) de rédaction : 2017
Cadre de l'étude : enquête thématique départementale Patrimoine hydraulique des Pays de Savoie
Degré d'étude : recensé

Désignation

Dénomination : moulin à farine

Compléments de localisation

Milieu d'implantation : en village
Réseau hydrographique : Ruisseau de Genare ; bassin-versant Isère moyenne
Références cadastrales : 2016, ZS, 165

Historique

En octobre 1698, Thomas Du Verger (feu Gaspard) acense le moulin à Claude François Luysot (feu Martin). Le moulin est visible sur la mappe sarde de 1733 à côté du château de Grand Cœur (parcelle 340). A cette date, il appartient à Christophe Du Verger. Le bâtiment n'est plus représenté sur le premier cadastre français de 1885. Actuellement, il n'existe plus.

Période(s) principale(s) : 4e quart 17e siècle ()
Dates : 1698 (daté par source)

Description

Le moulin se trouvait en rive gauche du Ruisseau de Genare dont une grande partie est aujourd'hui busée. Actuellement, il n'existe plus.

Eléments descriptifs

Énergies : énergie hydraulique : produite sur place

Typologies et état de conservation

État de conservation : détruit

Statut, intérêt et protection

La commune de Grand-Coeur appelait autrefois Saint-Thomas-de-Coeur. L'emplacement du moulin se trouve dans le centre de Grand Coeur, non loin de l'église et de l'ancienne mairie.

Statut de la propriété : propriété de la commune

Références documentaires

Documents d'archive

- **FR.AD073, 2C1824, 1698.**
  FR.AD073, 2C1824, Bureaux du tabellion : répertoires et registres de l'insinuation des actes de notaires, par ressort des bureaux. Bureau du tabellion de Moûtiers. Registres d'insinuation, 1698.
  AD Savoie : 2C1824

- **FR.AD073, C4858, 1731-1752.**
  FR.AD073, C4858, Déclaratoires sur les biens féodaux des provinces de Maurienne et de Tarentaise, avec les pièces justificatives. A Bonvillaret ; déclaratoire pour noble Joseph-Marie de Vidonne, baron de Cuzy, seigneur de Bonvillaret. A La Chambre ; idem pour le marquis de La Chambre. A Saint-Remy ; idem pour le comte de La Pérouse. A Aigueblanche ; idem pour le marquis de Saint-Thomas. A Aime ; idem pour les nobles mère et fils de Gilly ; noble J. Cl. du Maney. A Bellentre ; idem pour J. -Cl. François de Garbillon ; le comte de Montmayeur. A Bourg-Saint-Maurice ; idem pour le comte de Rochefort. A Séez et Tigres ; idem pour le comte de La Val d'Isère. Etc., 1731-1752.
  AD Savoie : C4858

- **FR.AD073, C2933, 1733.**
  FR.AD073, C2933, Cadastre de 1728, Grand Cœur, 462, Vue générale, 1733.
  AD Savoie : C2933

- **FR.AD073, 3P 7347, 1885.**
  FR.AD073, 3P 7347, Premier cadastre français, Grand Cœur, Section A, feuille 2, 1885.
  AD Savoie : 3P 7347

Illustrations

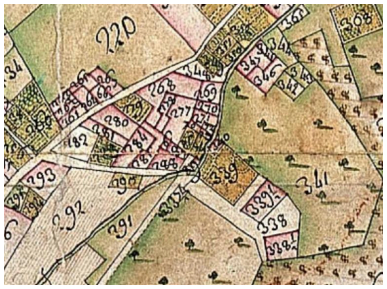

Cadastre de 1728, Giettaz (La), 1733 462, vue générale (FR.AD073, C2933).
IVR84_20177300928NUCA

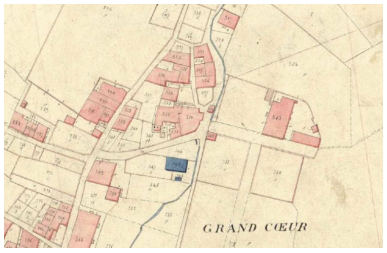

Premier cadastre français, Grand Coeur, 1885, Section A, feuille 2 (FR.AD073, 3P 7347).
IVR84_20177300929NUCA

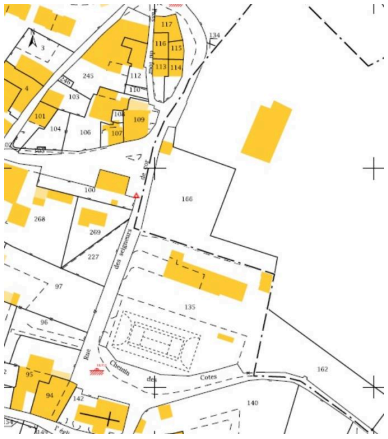

Cadastre actuel, 2016.
IVR84_20177300930NUCA

Dossiers liés

Dossiers de synthèse :
Patrimoine hydraulique de la Savoie : présentation de l'étude départementale (IA00141274) Rhône-Alpes, Savoie, Savoie
Oeuvre(s) contenue(s) :
Oeuvre(s) en rapport :
Paysage du bassin-versant de l'Isère moyenne (IA73003620)

Auteur(s) du dossier : Clara Bérelle
Copyright(s) : © Région Auvergne-Rhône-Alpes, Inventaire général du patrimoine culturel ; © Conseil Savoie Mont Blanc

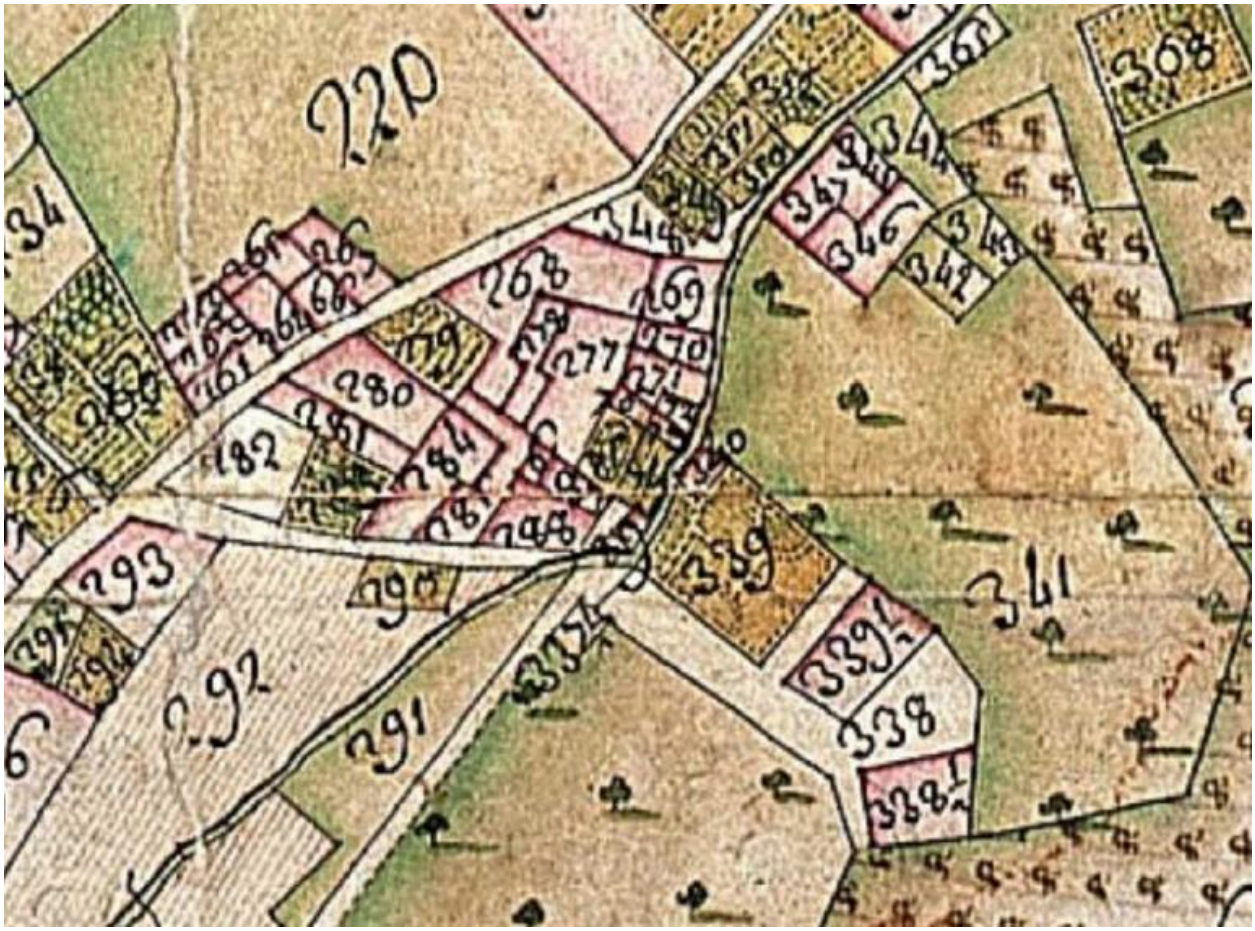

Cadastre de 1728, Giettaz (La), 1733 462, vue générale (FR.AD073, C2933).

IVR84_20177300928NUCA
© Archives départementales de la Savoie
reproduction soumise à autorisation du titulaire des droits d'exploitation

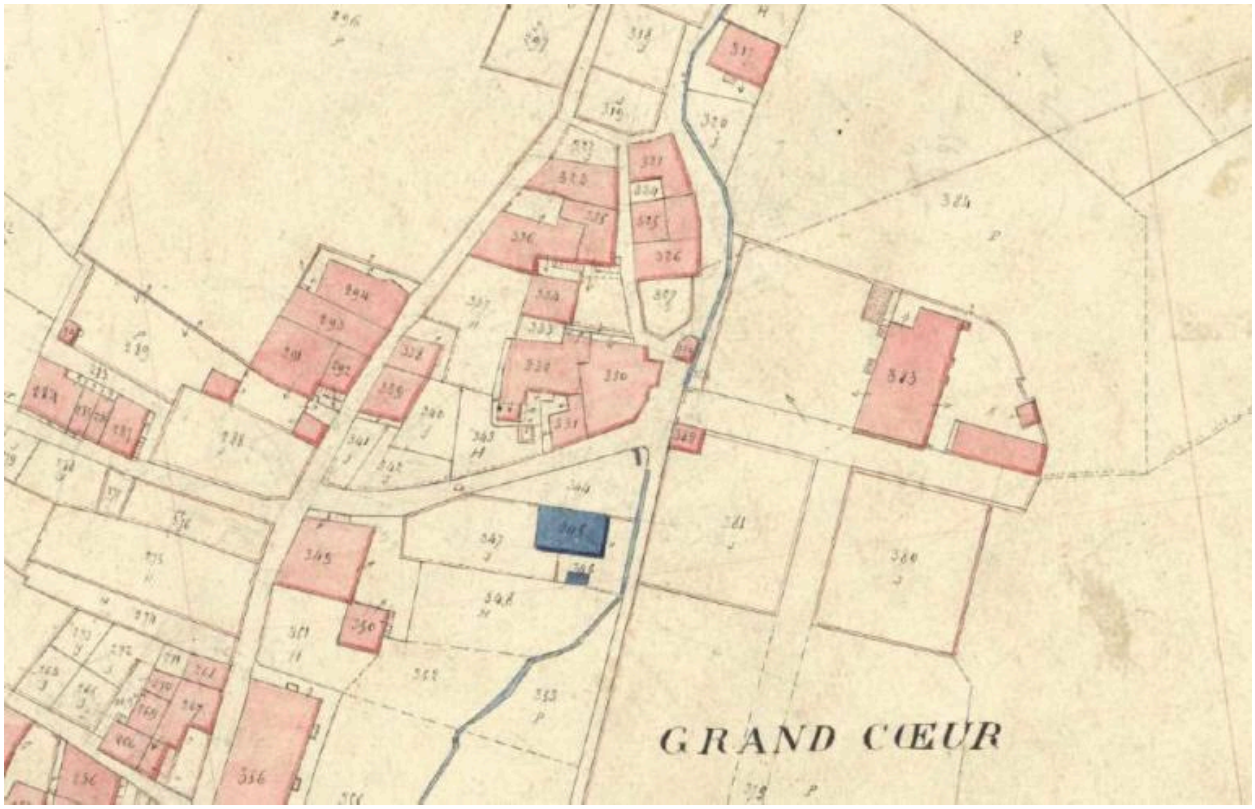

Premier cadastre français, Grand Coeur, 1885, Section A, feuille 2 (FR.AD073, 3P 7347).

IVR84_20177300929NUCA
© Archives départementales de la Savoie
reproduction soumise à autorisation du titulaire des droits d'exploitation

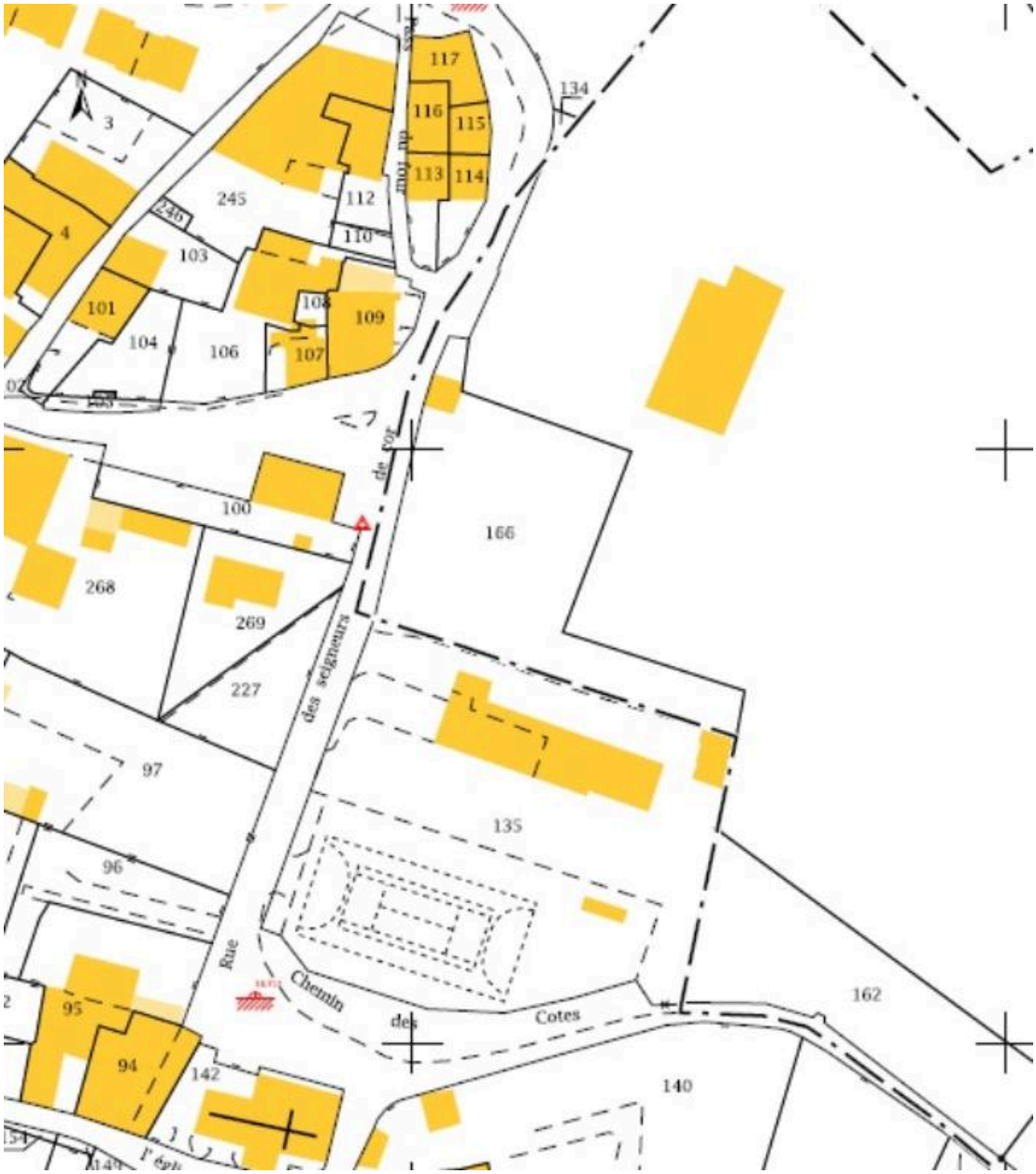

Cadastre actuel, 2016.

IVR84_20177300930NUCA
© Ministère des finances, CIDF, Service du cadastre
reproduction soumise à autorisation du titulaire des droits d'exploitation