Rhône-Alpes, Savoie
Saint-Pierre-d'Entremont
Chef-Lieu

# Atelier de menuiserie et scierie Grattier actuellement atelier de forgeron et remise

## Références du dossier

Numéro de dossier : IA73002642
Date de l'enquête initiale : 2009
Date(s) de rédaction : 2010, 2018
Cadre de l'étude : patrimoine industriel Patrimoine hydraulique des Pays de Savoie
Degré d'étude : monographié

## Désignation

Dénomination : scierie, atelier
Parties constituantes non étudiées : atelier de fabrication

## Compléments de localisation

Milieu d'implantation : en village
Réseau hydrographique : Ruisseau le Cozon ; bassin-versant du Guiers
Références cadastrales : 2007, A, 857, 1306, 1308

## Historique

En 1872, Louis Grattier demande une autorisation pour l'installation d'une scierie à proximité d'un atelier de menuiserie. En 1907, la scierie appartient à François Marrolliat. Le site cesse son activité de sciage et de menuiserie dans les années 1960 ( ?). L'ancienne scierie sert actuellement de remise et l'atelier de menuiserie est occupé par un forgeron.

Période(s) principale(s) : 3e quart 19e siècle
Dates : 1872 (daté par source)

## Description

Le site se compose de deux bâtiments formant un plan en L sur un niveau : un rez-de-chaussée. Le premier bâtiment est l'ancienne scierie. Elle se compose dans la partie sud-ouest d'une construction en pierre avec un essentage de planches sur la façade sud-ouest. L'extension nord-est est entièrement construite avec un essentage de planches. Le toit est à longs pans en tuiles plates. La scierie était actionnée par les eaux dérivées du ruisseau le Cozon. Une roue puis une turbine de type Francis actionnait les scies. Le matériel de sciage a été démantelé, la turbine est toujours en place. Le second bâtiment, l'atelier de menuiserie, est situé à l'ouest de la scierie. Il est de plan rectangulaire. Le toit est à longs pans en tuiles plates. A l'intérieur, des éléments d'axe de transmission sont encore présents. Le matériel de menuiserie a été démantelé. Le bâtiment a été transformé en atelier de forge.

### Eléments descriptifs

Matériau(x) du gros-oeuvre, mise en oeuvre et revêtement : pierre ;  essentage de planches
Matériau(x) de couverture : tuile plate
Plan : plan régulier en L
Étage(s) ou vaisseau(x) : rez-de-chaussée
Type(s) de couverture : toit à longs pans
Énergies : énergie hydraulique

### Typologies et état de conservation

État de conservation : remanié

## Statut, intérêt et protection

Statut de la propriété : propriété privée

## Références documentaires

### Documents d'archive

- **FR.AD073, 81S70, Saint-Pierre-d'Entremont, 1861-1958.**
  FR.AD073, 81S70, Service hydraulique, Saint-Pierre-d'Entremont, Affaires diverses (1882-1958), Usines : scieries Grattier (Cozon, 1861-1871), Paquet (Guiers, 1862), Francillon, Marrolliat (1884-1885), Rigaud (1890-1892), Hulster, Baudet (1904-1906), Mollard (Guiers Vif, 1906-1912), Tardy et Fétaz (1906-1912), 1861-1958.
  AD Savoie : 81S70

- **FR.AD073, 3P 7272, 1908.**
  FR.AD073, 3P 7272, Premier cadastre français, Saint-Pierre-d'Entremont, Section A, feuille 5, 1908.
  AD Savoie : 3P 7272

- **FR.AD073, 3P 7273, 1965.**
  FR.AD073, 3P 7273, Cadastre rénové, Saint-Pierre-d'Entremont, Section A, feuille 5, 1965.
  AD Savoie : 3P 7273

### Bibliographie

- **PNR de Chartreuse, Etat des lieux patrimonial, 2006.**
  Parc Naturel Régional de Chartreuse, *État des lieux patrimonial, Saint-Pierre-d'Entremont*, 2006.
  p. 18 à 19.

## Illustrations

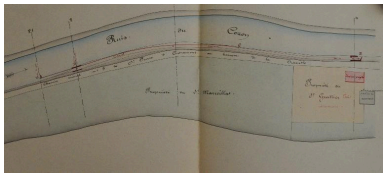

Plan de la prise d'eau et de la scierie de Louis Grattier, 1872 (FR.AD073, 81S70).
IVR82_20107300836NUCA

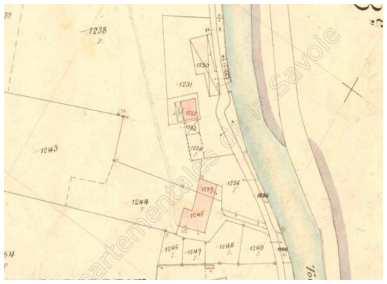

Premier cadastre français, Saint-Pierre-d'Entremont, 1908, section A, feuille 5 (FR.AD073, 3P 7272).
IVR82_20107300830NUCA

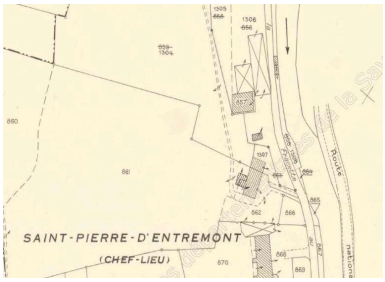


Cadastre rénové, Saint-Pierre-d'Entremont, 1965, section A, feuille 5 (FR.AD073, 3P 7273).
IVR82_20107300831NUCA

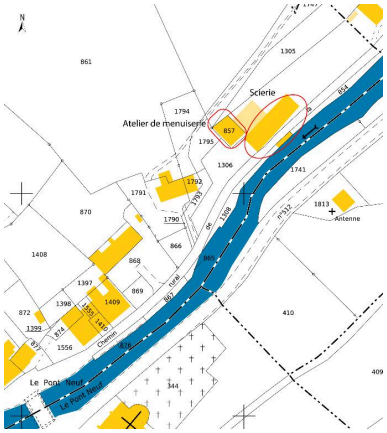


Cadastre actuel, 2007.
IVR82_20107300832NUCA

Vue générale de la scierie, façades nord-ouest et sud-est.
Phot. Yannick Milleret
IVR82_20107300833NUCA

Vue de l'atelier de menuiserie attenant à la scierie.
Phot. Yannick Milleret
IVR82_20107300834NUCA



Vue de l'emplacement de la turbine.
Phot. Yannick Milleret
IVR82_20107300835NUCA

## Dossiers liés

**Dossiers de synthèse :**
Patrimoine hydraulique de la Savoie : présentation de l'étude départementale (IA00141274) Rhône-Alpes, Savoie, Savoie
**Oeuvre(s) contenue(s) :**
**Oeuvre(s) en rapport :**
Paysage du bassin-versant du Guiers (IA73002678) Rhône-Alpes, Savoie, La Bridoire

Auteur(s) du dossier : Yannick Milleret, Clara Bérelle
Copyright(s) : © Région Rhône-Alpes, Inventaire général du patrimoine culturel ; © Assemblée des Pays de Savoie

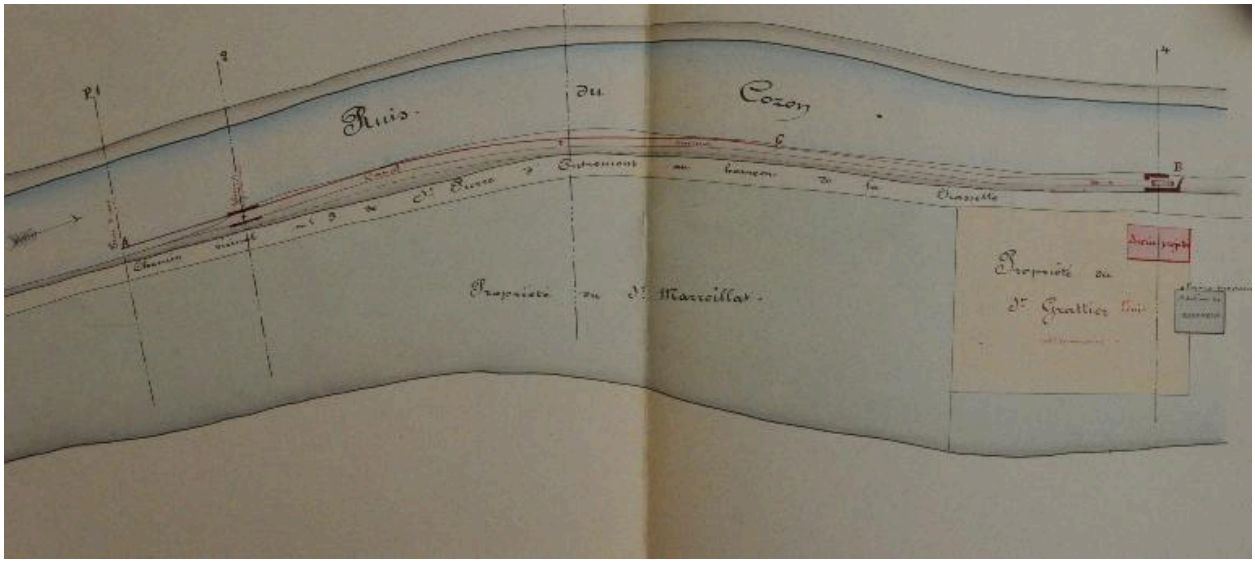


Plan de la prise d'eau et de la scierie de Louis Grattier, 1872 (FR.AD073, 81S70).

Référence du document reproduit :

- **AD Savoie. Série S ; sous-série 81S70 : 81S70Plan de la prise d'eau et le scierie de Louis**
  AD Savoie. Série S ; sous-série 81S70 : 81S70Plan de la prise d'eau et le scierie de Louis Grattier, 1872
  AD Savoie : 81S70

IVR82_20107300836NUCA
© Région Rhône-Alpes, Inventaire général du patrimoine culturel ; © Assemblée des Pays de Savoie
reproduction soumise à autorisation du titulaire des droits d'exploitation

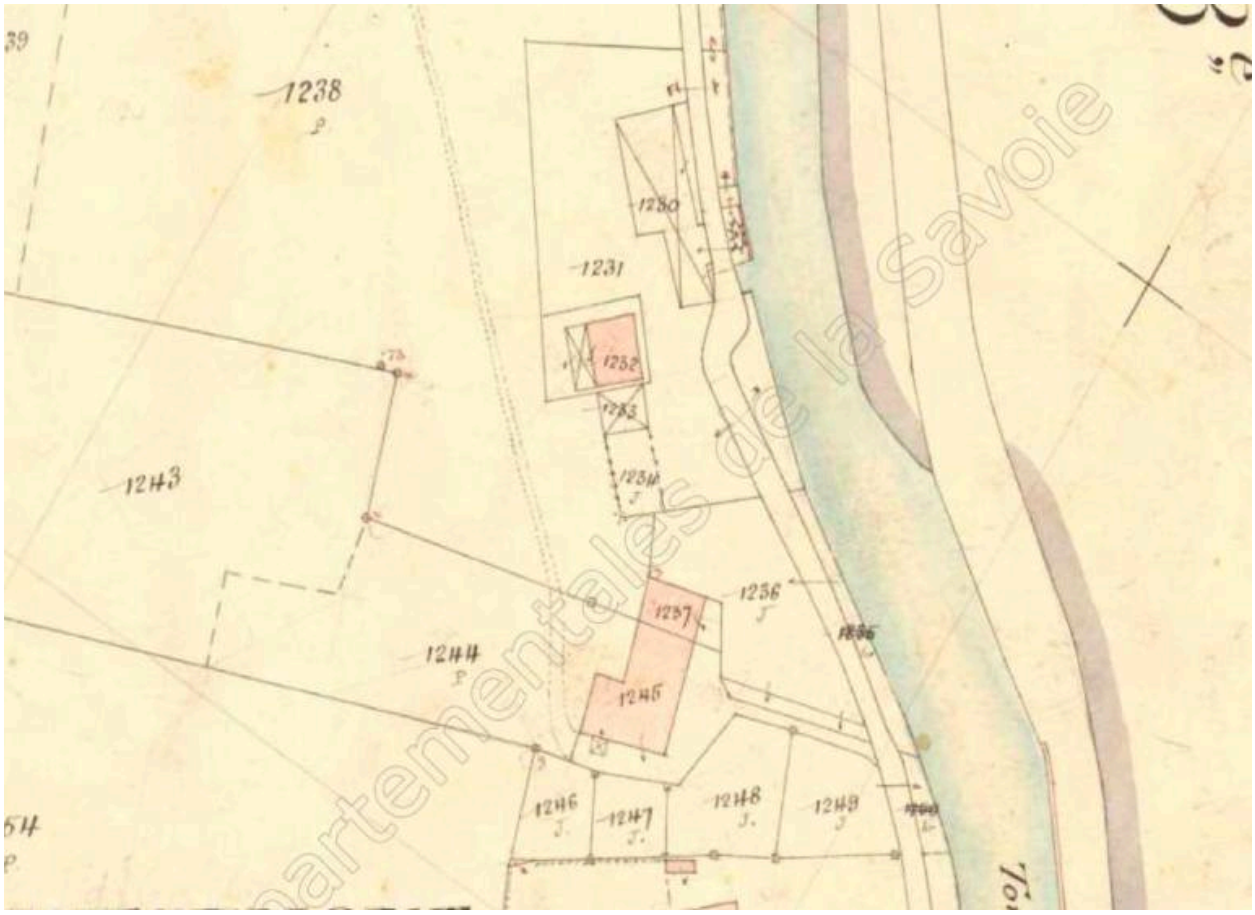


Premier cadastre français, Saint-Pierre-d'Entremont, 1908, section A, feuille 5 (FR.AD073, 3P 7272).

Référence du document reproduit :

- **FR.AD073, 3P 7272, 1908.**
  FR.AD073, 3P 7272, Premier cadastre français, Saint-Pierre-d'Entremont, Section A, feuille 5, 1908.
  AD Savoie : 3P 7272

IVR82_20107300830NUCA
© Région Rhône-Alpes, Inventaire général du patrimoine culturel ; © Assemblée des Pays de Savoie
reproduction soumise à autorisation du titulaire des droits d'exploitation

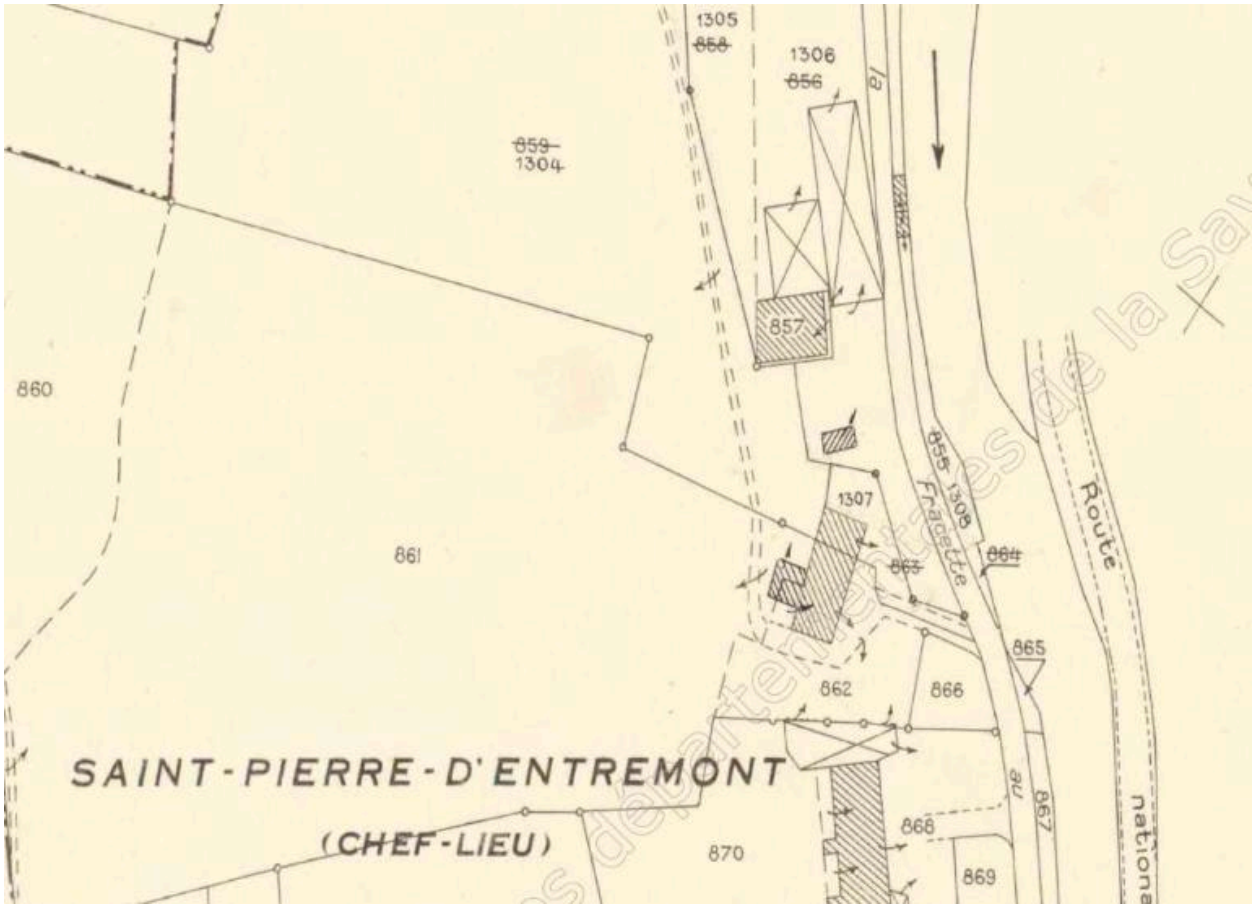


Cadastre rénové, Saint-Pierre-d'Entremont, 1965, section A, feuille 5 (FR.AD073, 3P 7273).

Référence du document reproduit :

- **FR.AD073, 3P 7273, 1965.**
  FR.AD073, 3P 7273, Cadastre rénové, Saint-Pierre-d'Entremont, Section A, feuille 5, 1965.
  AD Savoie : 3P 7273

IVR82_20107300831NUCA
© Région Rhône-Alpes, Inventaire général du patrimoine culturel ; © Assemblée des Pays de Savoie
reproduction soumise à autorisation du titulaire des droits d'exploitation

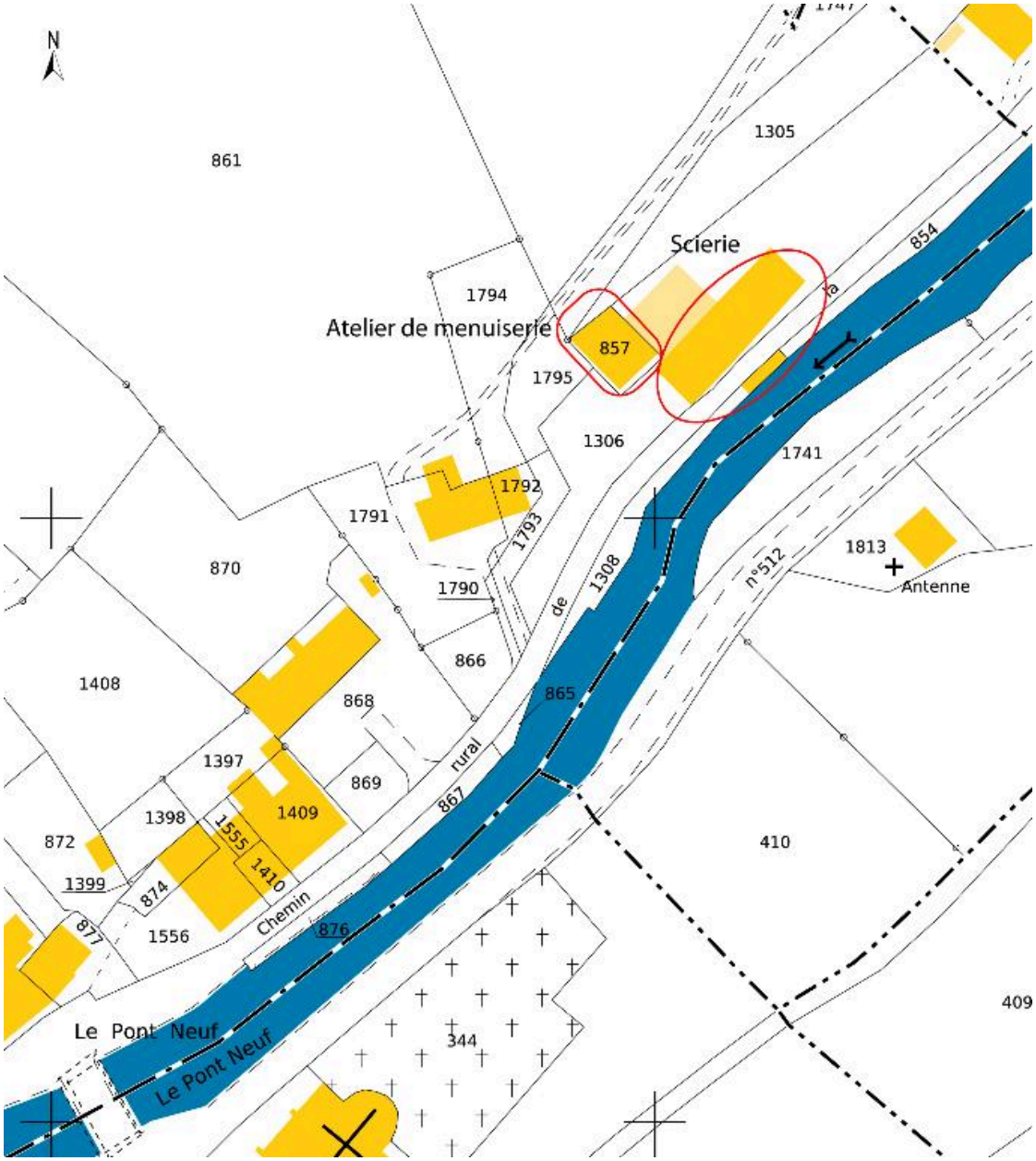


Cadastre actuel, 2007.

Référence du document reproduit :

- **Cadastre actuel de 2007**
  **Cadastre actuel**, consulté en 2007 (Accès internet : <URL : https://www.cadastre.gouv.fr/scpc/rechercherPlan.do#)

IVR82_20107300832NUCA
© Ministère des finances et des comptes publics, www.cadastre.gouv.fr
reproduction soumise à autorisation du titulaire des droits d'exploitation

Vue générale de la scierie, façades nord-ouest et sud-est.

IVR82_20107300833NUCA
Auteur de l'illustration : Yannick Milleret
© Région Rhône-Alpes, Inventaire général du patrimoine culturel ; © Assemblée des Pays de Savoie
reproduction soumise à autorisation du titulaire des droits d'exploitation

Vue de l'atelier de menuiserie attenant à la scierie.

IVR82_20107300834NUCA
Auteur de l'illustration : Yannick Milleret
© Région Rhône-Alpes, Inventaire général du patrimoine culturel ; © Assemblée des Pays de Savoie
reproduction soumise à autorisation du titulaire des droits d'exploitation

Vue de l'emplacement de la turbine.

IVR82_20107300835NUCA
Auteur de l'illustration : Yannick Milleret
© Région Rhône-Alpes, Inventaire général du patrimoine culturel ; © Assemblée des Pays de Savoie
reproduction soumise à autorisation du titulaire des droits d'exploitation