



Lyon 1er
Saint-Nizier
8 rue Lanterne , 8 rue Constantine

Hôtel Saint-Julien, puis de l'Ecu de France, devenu immeuble

Références du dossier

Numéro de dossier : IA69005894
Date de l'enquête initiale : 2004
Date(s) de rédaction : 2004
Cadre de l'étude : inventaire topographique Inventaire de la Ville de Lyon
Degré d'étude : étudié

Désignation

Dénomination : hôtel, immeuble
Appellation : hôtel Saint-Julien, puis de l'Ecu de France
Parties constituantes non étudiées : écurie, boutique, conciergerie

Compléments de localisation

Milieu d'implantation : en ville
Références cadastrales : 1831. F 184 à 190 ; 1999. AT 112, 113

Historique

En 1356, le site est occupé par quatre maisons, dont deux mitoyennes sur la rue Lanterne. Jean Malley dit Tastevin les réunit et crée l'hôtel de Saint-Julien (hospicium sancti Juliani mentionné en 1484). Il est mort en 1502. En 1550 l'édifice appartient à François Grollier et porte le nom de l'Ecu de France. Les corps 1 et 2 et la tour de l'escalier en vis de la cour 1 auraient été édifiés, d'après Paul Saint-Olive, à la fin du 16^e siècle. Les corps 3 et 4 datent du 18^e siècle : ils figurent avec un plan identique à celui d'aujourd'hui sur le plan terrier de 1755. En 1814, l'hôtel est déjà devenu un immeuble : le rôle des patentes de cette année-là dénombre des habitants occupés à divers petits métiers dont un loueur de chevaux. A la suite du percement de la rue Constantine, le fond est agrandi des parcelles numérotées 184, 188, 189 sur la section F du premier cadastre, ainsi que de la moitié de 190, les constructions les occupant étant notées comme démolies en 1846. Le 29 septembre 1849, Antoine Cozona, orfèvre place d'Albon et propriétaire des lieux depuis 1844, obtient l'alignement pour reconstruire sur la rue Lanterne ; le 3 octobre 1850 un arrêté municipal autorise l'expertise pour estimer le terrain délaissé à la voie publique par suite du recul d'alignement : l'architecte du propriétaire est André Miciol. L'expertise a lieu le 18 juin 1851 avec la participation de cet architecte. Les travaux ont consisté en la reconstruction du corps 1 et au remodelage complet du 2. Le 13 mai 1861, Antoine Cozona dépose une nouvelle demande d'alignement pour l'édification d'un bâtiment en rez-de-chaussée sur la rue Constantine (vraisemblablement à usage de boutique), et en obtient l'autorisation le 21 mai suivant (mentionné comme construction nouvelle en 1862).

Période(s) principale(s) : 16^e siècle (détruit), 18^e siècle, 2^e quart 19^e siècle

Période(s) secondaire(s) : 3^e quart 19^e siècle

Dates : 1849 (daté par source)

Auteur(s) de l'oeuvre : André Miciol (architecte, attribution par source)

Personne(s) liée(s) à l'histoire de l'oeuvre : Malley Jean, dit: Tastevin (propriétaire), Antoine Cozona (commanditaire)

Description

Parcelle présentant 3 accès : le principal sur la rue Lanterne, un 2^e sur la rue Bessard (puis Constantine) et un 3^e sur l'impasse du 2, quai de la Pêcherie. Avant les reconstructions du 19^e siècle, les corps 1 et 2 étaient traversés par un passage cocher conduisant à la cour des écuries III, écuries et fenil occupant le rez-de-chaussée des bâtiment 3 et 4, un local à fumier la cour IV. La cour I comprenait un escalier en vis dans une tour hors-oeuvre, le corps 3, un escalier tournant à

retours sans jour à cage ouverte. Après les reconstructions du 19^e siècle, les corps 1 et 2 présentent chacun un escalier dans-oeuvre tournant à retours avec jour. Seule la façade sur la rue Lanterne est en pierre de taille. Les toits des bâtiments 1 et 2 sont couverts à longs pans, à l'exception de la partie bordant la cour II qui est en appentis. Le bâtiment 3 est protégé par deux toits à un seul pan séparés par un mur. Le bâtiment 4 n'a qu'un seul pan. La cour III est occupée en grande partie par un bâtiment en rez-de-chaussée, à usage commercial et couvert en terrasse.

Éléments descriptifs

Matériau(x) du gros-oeuvre, mise en oeuvre et revêtement : calcaire ; enduit ; pierre de taille ; moellon

Matériau(x) de couverture : tuile mécanique

Étage(s) ou vaisseau(x) : sous-sol, entresol, 4 étages carrés, étage de comble

Élévations extérieures : élévation à travées

Type(s) de couverture : terrasse ; toit à longs pans ; toit à un pan ; appentis ; croupe

Escaliers : escalier dans-oeuvre : escalier tournant à retours avec jour, en maçonnerie, suspendu ; escalier dans-oeuvre : escalier tournant à retours sans jour, en maçonnerie, cage ouverte

Typologies et état de conservation

Typologies : deux corps de bâtiment parallèles reliés

État de conservation : bon état

Décor

Techniques : sculpture, sculpture (étudié), ferronnerie

Représentations : mufle de lion ; palmette ; rosace ; feuille ; acanthe ; ornement végétal

Précision sur les représentations :

La façade principale est ornée d'un décor néo-renaissance. Des motifs végétaux agrémentent les garde-corps et les lambrequins des fenêtres.

Dimensions

Mesures : h : 2 250 cm

Statut, intérêt et protection

Boutiques actuellement : pianos Baruth ; sauna ; bureaux de l'UFEV (vacances enfants et adolescents) ; vêtements Kiliwatch ; librairie disquaire La Bourse.

Statut de la propriété : propriété privée

Présentation

Le bâtiment 1 sur la rue Lanterne présentait 3 étages carrés d'après le plan terrier de 1756. L'ensemble était alors une propriété indivise entre la veuve Reboul et Frédéric Antoine Gros, médecin et bourgeois de Lyon. La cour principale (I) a été décrite par P. Saint-Olive : "(...) l'hôtel de l'Écu-de-France, dont l'intérieur de cour très-curieux me semblait indiquer, autant que je peux me le rappeler, la fin du XVI^e siècle. L'escalier était renfermé dans une tourelle, et la cour entourée d'une galerie à balustres de bois."

Lors de la reconstruction de 1854, la cour a pris la forme d'un écu en cartouche, constituant vraisemblablement un jeu sur le nom de l'ancien hôtel de voyageurs.

Références documentaires

Documents d'archive

- **Matrices cadastrales, sections F dite de Saint-Louis et G dite de l'Hôtel de Ville, 1836**
AD Rhône : 3 P 0123-7 à 9. **Matrices cadastrales, sections F dite de Saint-Louis et G dite de l'Hôtel de Ville, 1836**
t. 7, f° 167 à 171, 188
AD Rhône : 3P0123-7 à 9
- **Matrice de rôle de la contribution des patentes pour 1814. Division du Nord**
AM Lyon : 0310 WP 751. **Matrice de rôle de la contribution des patentes pour 1814. Division du Nord**

p. 40
AC Lyon : 0310WP751

- **Demandes d'alignement rue Constantine, 19^e siècle**

AM Lyon : 315 WP 23. **Demandes d'alignement rue Constantine, 19^e siècle**
AC Lyon : 315WP23

- **Expertises et vente de terrains à la Ville en suite des nouveaux alignements de la rue de l'Enfant-qui-pisse et de la rue Lanterne, 1828-1867**

AM Lyon : 321 WP 139. **Expertises et vente de terrains à la Ville en suite des nouveaux alignements de la rue de l'Enfant-qui-pisse et de la rue Lanterne, 1828-1867**
AC Lyon : 321WP139

Documents figurés

- **Carte adaptée à Lyon, paroisse de la Platière, ayant pour confin oriental ... [XIV^e siècle]**

Carte adaptée à Lyon, paroisse de la Platière, ayant pour confin oriental la rue de la Lanterne, pour le méridional la place de la Platière, pour l'occidental la rue de la Pescherie, et pour le septentrional la rue du Bessard, faite sur les terriers Burgensis, Canalis [XIV^e siècle]. N° I ou A. Rente de l'Archevesché de Lyon. [17..]. 1 dess. : encre ; 53 x 80 cm (AD Rhône : 2 H 51)
AD Rhône : 2H51

- **Carte adaptée à Lyon, paroisse de la Platière, ayant pour confin oriental**

Carte adaptée à Lyon, paroisse de la Platière, ayant pour confin oriental la rue Lanterne, pour le méridional la place de la Platière, pour l'occidental la rue de la Pescherie, et pour le septentrional la rue du Bessard, faite sur les terriers Poncet côté C, Verger, de Sancto-Georgio. N° I ou A [14^e et 15^e siècles]. Rente du prieuré de la Platière. [17..]. 1 dess. : encre et aquarelle ; 53 x 80 cm (AD Rhône : 2 H 51)
AD Rhône : 2H51

- **Carte adaptée à Lyon, paroisse de la Platière, ayant pour confin oriental ... [15^e et 16^e siècles]**

Carte adaptée à Lyon, paroisse de la Platière, ayant pour confin oriental la rue de la Lanterne, pour le méridional la place de la Platière, pour l'occidental la rue de la Pescherie, et pour le septentrional la rue du Bessard, faite sur les terriers de Challes, Ridadi et Poncet côté D. N° I ou A [15^e et 16^e siècles]. Rente du prieuré de la Platière. [17..]. 1 dess. : encre ; 53 x 120 cm (AD Rhône : 2 H 51)
AD Rhône : 2H51

- **Carte à Lyon dans l'enclos de la Platière, faite sur le terrier Croppet [XIV, XV et XVI^e siècles]**

Carte à Lyon dans l'enclos de la Platière, faite sur le terrier Croppet [XIV, XV et XVI^e siècles]. N° I ou A. Rente de l'Archevesché. [17..]. 1 dess. : encre ; 29 x 52 cm (AD Rhône : 2 H 51)
AD Rhône : 2H51

- **[Plan de l'îlot du prieuré de la Platière sur lequel sont reportés des terriers du 17^e siècle]. [17..]**

[Plan de l'îlot du prieuré de la Platière sur lequel sont reportés des terriers du 17^e siècle]. [17..]. 1 dess. : encre ; 84 x 150 cm (AD Rhône : 2 H 53)
AD Rhône : 2H53

- **Plan à Lyon, paroisse de la Platière, ayant pour confin oriental ... 1756**

Plan à Lyon, paroisse de la Platière, ayant pour confin oriental la rue Lanterne, pour le méridional la place de la Platière, pour l'occidental la rue de la Pescherie et pour le septentrional la rue du Bessard. N° I ou A. Rente du prieuré de la Platière. Levé en 1756. 1 dess. : encre et aquarelle ; 70 x 76 cm (AD Rhône : 2 H 51)
détail
AD Rhône : 2H51

- [Projet de prolongement de la rue d'Oran depuis la rue Constantine jusqu'à la rue de la Platière], 1857 [Projet de prolongement de la rue d'Oran depuis la rue Constantine jusqu'à la rue de la Platière] / lithogr. Courtot fils. 1 : 600. 18 janvier 1857. 1 est. : lithogr. réhaussée à l'encre et à l'aquarelle ; 31 x 36 cm (AM Lyon : 321 WP 156)
AC Lyon : 321WP156

Bibliographie

- SAINT-OLIVE, P. Description du quartier qui environnait l'église de Notre-Dame de la Platière. Rev. Lyonnais, 1868
SAINT-OLIVE, Paul. Description du quartier qui environnait l'église de Notre-Dame de la Platière. Rev. Lyonnais, 1868, 3e série, t. 5
p. 116

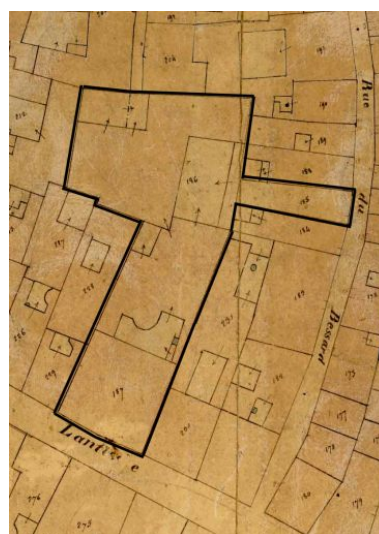
Illustrations



Plan-masse, d'après le système urbain de référence, version 1999
Dess. Paul Cherblanc
IVR82_20056902719NUDA



Plan-masse, extrait d'un plan terrier du prieuré de la Platière, 1756
Phot. Didier Gourbin
IVR82_20046900656NUCA



Plan-masse, extrait du plan cadastral levé en 1831, section F
Phot. AD Rhône
IVR82_20056902612NUCA



Plan du rez-de-chaussée, extrait du projet de prolongement de la rue d'Oran depuis la rue Constantine jusqu'à la rue de la Platière, 18 janvier 1857
Phot. AM Lyon J. Gastineau



Bâtiment 1, façade sur la rue Lanterne
Phot. Inv. D. Chevallier
IVR82_20046900657NUCA




Bâtiment 1, façade sur la rue Lanterne, détail des 2 premiers niveaux
Phot. Inv. D. Chevallier
IVR82_20046900658NUCA

IVR82_20056902014NUCA



Bâtiment 1, façade sur la rue Lanterne, porte
Phot. Bernard Ducouret
IVR82_20056902677NUCA



Bâtiment 1, façade sur la rue Lanterne, porte, détail du tympan de ferronnerie
Phot. Bernard Ducouret
IVR82_20056902678NUCA



Bâtiment 1, façade sur rue, détail du 2e niveau
Phot. Bernard Ducouret
IVR82_20046900659NUCA



Bâtiment 1, façade sur rue, détail de la corniche
Phot. Bernard Ducouret
IVR82_20046900660NUCA



Bâtiment 1, façade sur la cour I, vue à partir des fenêtres du 4e niveau
Phot. Phot. Inv. D. Chevallier
IVR82_20046900661NUCA



Bâtiment 1, allée vue depuis l'entrée
Phot. Bernard Ducouret
IVR82_20056902679NUC



Bâtiment 1, allée vue depuis l'escalier
Phot. Bernard Ducouret
IVR82_20056902680NUC



Bâtiment 2, élévation sur
la cour I, partie supérieure
Phot. Phot. Inv. D. Chevallier
IVR82_20046900662NUCA



Bâtiment 2, élévation est sur la cour II
Phot. Phot. Inv. D. Chevallier
IVR82_20046900663NUCA



Bâtiment 2, colonne supportant
l'ouverture sud sur la cour
2 (aujourd'hui couverte)
Phot. Phot. Inv. D. Chevallier
IVR82_20046900664NUCA



Bâtiment 2, baie de l'ancien
passage cocher vers la cour III
Phot. Phot. Inv. D. Chevallier
IVR82_20046900665NUCA



Bâtiment 2, 3 et 4, vue générale
depuis la rue Constantine
Phot. Didier Gourbin
IVR82_20046900827P



Bâtiment 2, façade sur la cour III,
élévation des 2e et 3e niveaux
Phot. Phot. Inv. D. Chevallier
IVR82_20046900667NUCA



Bâtiments 3 et 4, vue générale
depuis la rue Constantine
Phot. Phot. Inv. D. Chevallier
IVR82_20046900669NUCA

Bâtiment 2, façade sur la cour
III, élévation des niveaux 3 à 5
Phot. Phot. Inv. D. Chevallier
IVR82_20046900668NUCA



Bâtiment 3 vu depuis la cour
III, élévation des 2 premiers
niveaux de la cage d'escalier
Phot. Phot. Inv. D. Chevallier
IVR82_20046900670NUCA



Bâtiment 3 vu depuis la cour
III, élévation des niveaux
2 à 4 de la cage d'escalier
Phot. Phot. Inv. D. Chevallier
IVR82_20046900671NUCA



Bâtiment 3, coursière du 2e étage
Phot. Phot. Inv. D. Chevallier
IVR82_20046900672NUCA



Bâtiment 4 vu depuis
la rue Constantine
Phot. Phot. Inv. D. Chevallier
IVR82_20046900673NUCA



Bâtiment 3, façade postérieure
(1er plan à droite) vue depuis
le toit du temple mitoyen
Phot. Eric Dessert
IVR82_20046900557V



Ancienne entrée au fond de
l'impasse du 2, quai de la Pêcherie
Phot. Phot. Inv. D. Chevallier
IVR82_20046900674NUCA

Dossiers liés

Dossiers de synthèse :

Présentation de l'étude de la ville de Lyon (IA69000216) Rhône-Alpes, Rhône, Lyon

Présentation du quartier Saint-Nizier (IA69007056) Lyon, Saint-Nizier

Immeubles du quartier Saint-Nizier (IA69006513) Lyon, Saint-Nizier

Oeuvre(s) contenue(s) :

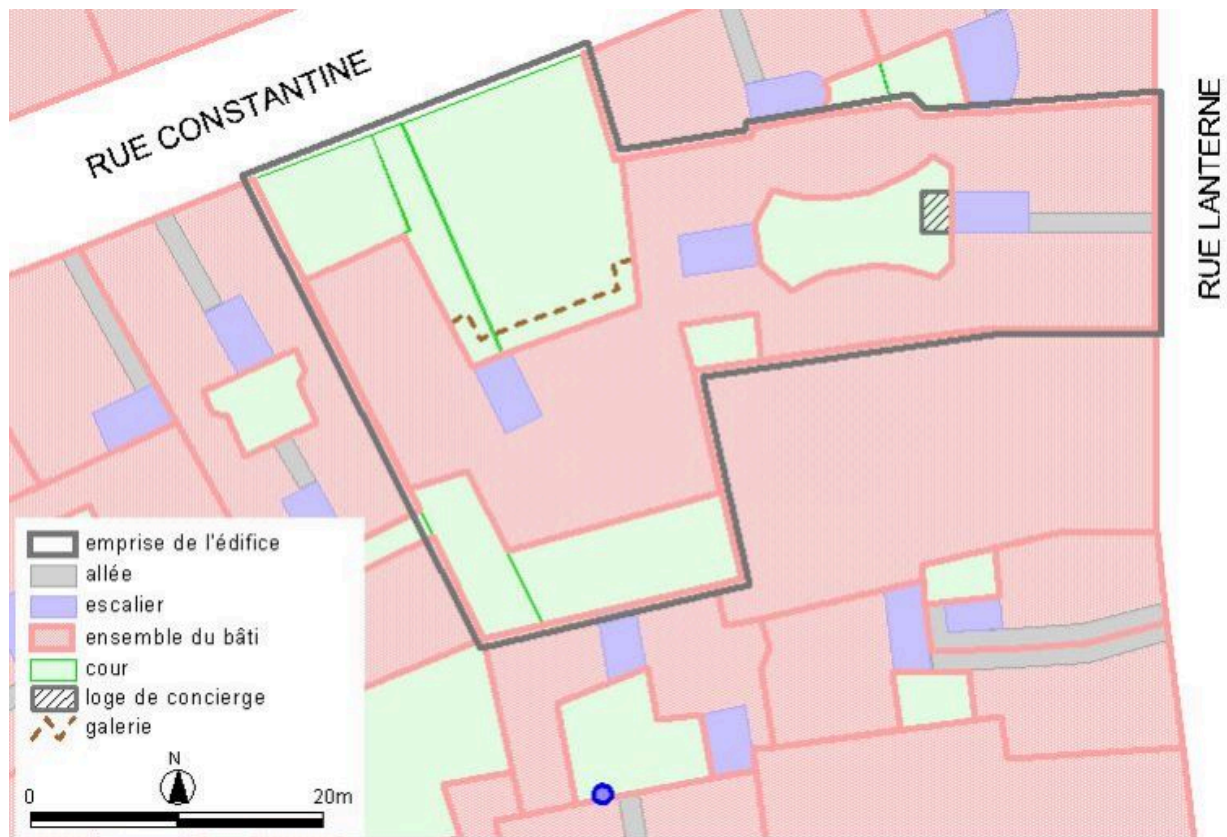
Oeuvre(s) en rapport :

Rue Constantine (IA69005967) Lyon 1er, Saint-Nizier, rue Constantine

Rue Lanterne (IA69005850) Rhône-Alpes, Rhône, Lyon 1er, Saint-Nizier, rue Lanterne

Auteur(s) du dossier : Bernard Ducouret

Copyright(s) : © Région Rhône-Alpes, Inventaire général du patrimoine culturel ; © Ville de Lyon



Plan-masse, d'après le système urbain de référence, version 1999

IVR82_20056902719NUDA

Auteur de l'illustration : Paul Cherblanc

Technique de relevé : reprise de fond ;

© Région Rhône-Alpes, Inventaire général du patrimoine culturel ; © Ville de Lyon

reproduction soumise à autorisation du titulaire des droits d'exploitation



Plan-masse, extrait d'un plan terrier du prieuré de la Platière, 1756

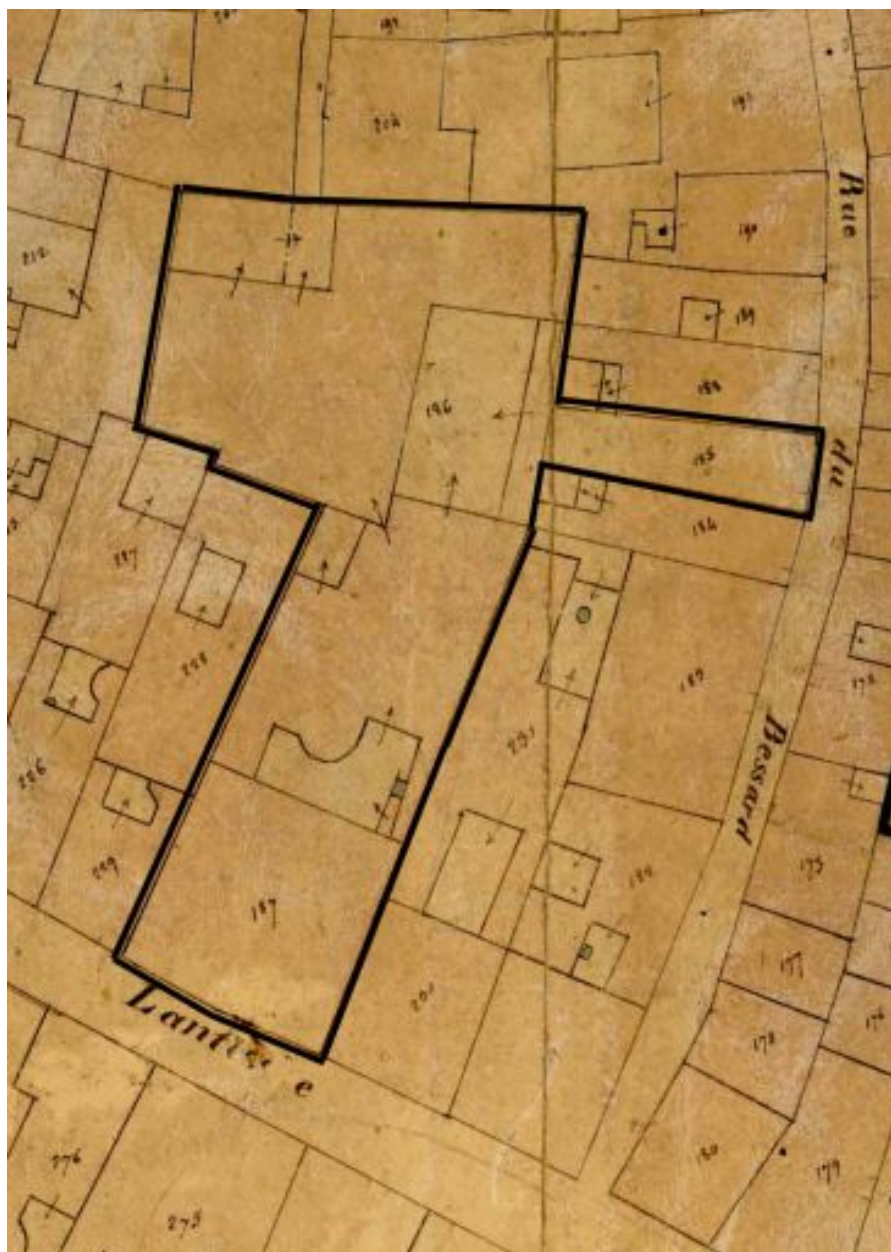
Référence du document reproduit :

- **Plan à Lyon, paroisse de la Platière, ayant pour confin oriental ... 1756**
Plan à Lyon, paroisse de la Platière, ayant pour confin oriental la rue Lanterne, pour le méridional la place de la Platière, pour l'occidental la rue de la Pescherie et pour le septentrional la rue du Bessard. N ° I ou A. Rente du prieuré de la Platière. Levé en 1756. 1 dess. : encre et aquarelle ; 70 x 76 cm (AD Rhône : 2 H 51)
AD Rhône : 2H51

IVR82_20046900656NUCA

Auteur de l'illustration : Didier Gourbin

© Région Rhône-Alpes, Inventaire général du patrimoine culturel ; © Ville de Lyon
reproduction soumise à autorisation du titulaire des droits d'exploitation



Plan-masse, extrait du plan cadastral levé en 1831, section F

IVR82_20056902612NUCA

Auteur de l'illustration : Phot. AD Rhône

© Région Rhône-Alpes, Inventaire général du patrimoine culturel ; © Ville de Lyon ; © Archives Départementales du Rhône

reproduction soumise à autorisation du titulaire des droits d'exploitation



Plan du rez-de-chaussée, extrait du projet de prolongement de la rue d'Oran depuis la rue Constantine jusqu'à la rue de la Platière, 18 janvier 1857

Référence du document reproduit :

- **[Projet de prolongement de la rue d'Oran depuis la rue Constantine jusqu'à la rue de la Platière], 1857**
[Projet de prolongement de la rue d'Oran depuis la rue Constantine jusqu'à la rue de la Platière] / lithogr. Courtot fils. 1 : 600. 18 janvier 1857. 1 est. : lithogr. réhaussée à l'encre et à l'aquarelle ; 31 x 36 cm (AM Lyon : 321 WP 156)
AC Lyon : 321WP156

IVR82_20056902014NUCA

Auteur de l'illustration : Phot. AM Lyon J. Gastineau

© Région Rhône-Alpes, Inventaire général du patrimoine culturel ; © Ville de Lyon ; © Bibliothèque municipale de Lyon

reproduction soumise à autorisation du titulaire des droits d'exploitation



Bâtiment 1, façade sur la rue Lanterne

IVR82_20046900657NUCA

Auteur de l'illustration : Phot. Inv. D. Chevallier

© Région Rhône-Alpes, Inventaire général du patrimoine culturel ; © Ville de Lyon
reproduction soumise à autorisation du titulaire des droits d'exploitation



Bâtiment 1, façade sur la rue Lanterne, détail des 2 premiers niveaux

IVR82_20046900658NUCA

Auteur de l'illustration : Phot. Inv. D. Chevallier

© Région Rhône-Alpes, Inventaire général du patrimoine culturel ; © Ville de Lyon
reproduction soumise à autorisation du titulaire des droits d'exploitation



Bâtiment 1, façade sur la rue Lanterne, porte

IVR82_20056902677NUCA

Auteur de l'illustration : Bernard Ducouret

© Région Rhône-Alpes, Inventaire général du patrimoine culturel ; © Ville de Lyon
reproduction soumise à autorisation du titulaire des droits d'exploitation



Bâtiment 1, façade sur la rue Lanterne, porte, détail du tympan de ferronnerie

IVR82_20056902678NUCA

Auteur de l'illustration : Bernard Ducouret

© Région Rhône-Alpes, Inventaire général du patrimoine culturel ; © Ville de Lyon
reproduction soumise à autorisation du titulaire des droits d'exploitation



Bâtiment 1, façade sur rue, détail du 2e niveau

IVR82_20046900659NUCA

Auteur de l'illustration : Bernard Ducouret

© Région Rhône-Alpes, Inventaire général du patrimoine culturel ; © Ville de Lyon
reproduction soumise à autorisation du titulaire des droits d'exploitation



Bâtiment 1, façade sur rue, détail de la corniche

IVR82_20046900660NUCA

Auteur de l'illustration : Bernard Ducouret

© Région Rhône-Alpes, Inventaire général du patrimoine culturel ; © Ville de Lyon
reproduction soumise à autorisation du titulaire des droits d'exploitation



Bâtiment 1, façade sur la cour I, vue à partir des fenêtres du 4e niveau

IVR82_20046900661NUCA

Auteur de l'illustration : Phot. Inv. D. Chevallier

© Région Rhône-Alpes, Inventaire général du patrimoine culturel ; © Ville de Lyon
reproduction soumise à autorisation du titulaire des droits d'exploitation



Bâtiment 1, allée vue depuis l'entrée

IVR82_20056902679NUC

Auteur de l'illustration : Bernard Ducouret

© Région Rhône-Alpes, Inventaire général du patrimoine culturel ; © Ville de Lyon
reproduction soumise à autorisation du titulaire des droits d'exploitation



Bâtiment 1, allée vue depuis l'escalier

IVR82_20056902680NUC

Auteur de l'illustration : Bernard Ducouret

© Région Rhône-Alpes, Inventaire général du patrimoine culturel ; © Ville de Lyon
reproduction soumise à autorisation du titulaire des droits d'exploitation



Bâtiment 2, élévation sur la cour I, partie supérieure

IVR82_20046900662NUCA

Auteur de l'illustration : Phot. Inv. D. Chevallier

© Région Rhône-Alpes, Inventaire général du patrimoine culturel ; © Ville de Lyon
reproduction soumise à autorisation du titulaire des droits d'exploitation



Bâtiment 2, élévation est sur la cour II

IVR82_20046900663NUCA

Auteur de l'illustration : Phot. Inv. D. Chevallier

© Région Rhône-Alpes, Inventaire général du patrimoine culturel ; © Ville de Lyon
reproduction soumise à autorisation du titulaire des droits d'exploitation



Bâtiment 2, colonne supportant l'ouverture sud sur la cour 2 (aujourd'hui couverte)

IVR82_20046900664NUCA

Auteur de l'illustration : Phot. Inv. D. Chevallier

© Région Rhône-Alpes, Inventaire général du patrimoine culturel ; © Ville de Lyon
reproduction soumise à autorisation du titulaire des droits d'exploitation



Bâtiment 2, baie de l'ancien passage cocher vers la cour III

IVR82_20046900665NUCA

Auteur de l'illustration : Phot. Inv. D. Chevallier

© Région Rhône-Alpes, Inventaire général du patrimoine culturel ; © Ville de Lyon
reproduction soumise à autorisation du titulaire des droits d'exploitation



Bâtiment 2, 3 et 4, vue générale depuis la rue Constantine

IVR82_20046900827P

Auteur de l'illustration : Didier Gourbin

© Région Rhône-Alpes, Inventaire général du patrimoine culturel ; © Ville de Lyon
reproduction soumise à autorisation du titulaire des droits d'exploitation



Bâtiment 2, façade sur la cour III, élévation des 2e et 3e niveaux

IVR82_20046900667NUCA

Auteur de l'illustration : Phot. Inv. D. Chevallier

© Région Rhône-Alpes, Inventaire général du patrimoine culturel ; © Ville de Lyon
reproduction soumise à autorisation du titulaire des droits d'exploitation



Bâtiment 2, façade sur la cour III, élévation des niveaux 3 à 5

IVR82_20046900668NUCA

Auteur de l'illustration : Phot. Inv. D. Chevallier

© Région Rhône-Alpes, Inventaire général du patrimoine culturel ; © Ville de Lyon
reproduction soumise à autorisation du titulaire des droits d'exploitation



Bâtiments 3 et 4, vue générale depuis la rue Constantine

IVR82_20046900669NUCA

Auteur de l'illustration : Phot. Inv. D. Chevallier

© Région Rhône-Alpes, Inventaire général du patrimoine culturel ; © Ville de Lyon
reproduction soumise à autorisation du titulaire des droits d'exploitation



Bâtiment 3 vu depuis la cour III, élévation des 2 premiers niveaux de la cage d'escalier

IVR82_20046900670NUCA

Auteur de l'illustration : Phot. Inv. D. Chevallier

© Région Rhône-Alpes, Inventaire général du patrimoine culturel ; © Ville de Lyon
reproduction soumise à autorisation du titulaire des droits d'exploitation



Bâtiment 3 vu depuis la cour III, élévation des niveaux 2 à 4 de la cage d'escalier

IVR82_20046900671NUCA

Auteur de l'illustration : Phot. Inv. D. Chevallier

© Région Rhône-Alpes, Inventaire général du patrimoine culturel ; © Ville de Lyon
reproduction soumise à autorisation du titulaire des droits d'exploitation



Bâtiment 3, coursière du 2e étage

IVR82_20046900672NUCA

Auteur de l'illustration : Phot. Inv. D. Chevallier

© Région Rhône-Alpes, Inventaire général du patrimoine culturel ; © Ville de Lyon
reproduction soumise à autorisation du titulaire des droits d'exploitation



Bâtiment 4 vu depuis la rue Constantine

IVR82_20046900673NUCA

Auteur de l'illustration : Phot. Inv. D. Chevallier

© Région Rhône-Alpes, Inventaire général du patrimoine culturel ; © Ville de Lyon
reproduction soumise à autorisation du titulaire des droits d'exploitation



Bâtiment 3, façade postérieure (1er plan à droite) vue depuis le toit du temple mitoyen

IVR82_20046900557V

Auteur de l'illustration : Eric Dessert

© Région Rhône-Alpes, Inventaire général du patrimoine culturel ; © Ville de Lyon
reproduction soumise à autorisation du titulaire des droits d'exploitation



Ancienne entrée au fond de l'impasse du 2, quai de la Pêcherie

IVR82_20046900674NUCA

Auteur de l'illustration : Phot. Inv. D. Chevallier

© Région Rhône-Alpes, Inventaire général du patrimoine culturel ; © Ville de Lyon
reproduction soumise à autorisation du titulaire des droits d'exploitation