Lyon 7e
la Guillotière
9 place Gabriel-Péri

Immeuble

Références du dossier

Numéro de dossier : IA69005020
Date de l'enquête initiale : 2002
Date(s) de rédaction : 2002
Cadre de l'étude : inventaire topographique Inventaire de la Ville de Lyon
Degré d'étude : repéré

Désignation

Dénomination : immeuble
Parties constituantes non étudiées : boutique

Compléments de localisation

Milieu d'implantation : en ville
Références cadastrales : 1824. H 2 partie, cour partie ; 1999. AC 87 a

Historique

Période(s) principale(s) : 1ère moitié 19e siècle

Description

La façade présente une élévation à 6 travées dont 2 sont murées, à savoir : la 1ère et la 4e au rez - de - chaussée et la 1ère et la 3e aux étages supérieurs. L'entrée est latérale. On accède aux étages par un escalier tournant à retour avec jour à deux volées.

Eléments descriptifs

Étage(s) ou vaisseau(x) : 5 étages carrés
Élévations extérieures : élévation à travées
Escaliers : escalier dans-oeuvre : escalier tournant à retours avec jour

Typologies et état de conservation

État de conservation : bon état

Décor

Techniques : fonderie
Précision sur les représentations :

Les ouvertures ont des balconnets en fonte et des lambrequins en tôle. Un balcon sur consoles orne le dernier étage.

Statut, intérêt et protection

Statut de la propriété : propriété privée

Illustrations

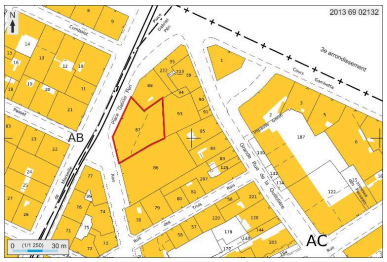

Plan masse et de situation,
extrait de http://cadastre.gouv.fr
Dess. André Céréza
IVR82_20136902132NUDA

Elévation postérieure
Phot. Maryannick Chalabi
IVR82_20046904435NUCA



Départ de l'escalier
IVR82_20026902769NUCA

Vue de la cage d'escalier depuis le bas
IVR82_20026902770NUCA

Dossiers liés

Dossiers de synthèse :
Présentation du secteur d'étude Lyon Guillotière (IA69005009) Rhône-Alpes, Rhône, Lyon 7e, la Guillotière
Immeubles du secteur d'étude La Guillotière (IA69005010) Lyon 7e, la Guillotière
Oeuvre(s) contenue(s) :
Oeuvre(s) en rapport :
Place Gabriel-Péri, anciennement place du Pont (IA69005035) Rhône-Alpes, Rhône, Lyon 7e, la Guillotière, place Gabriel-Péri

Auteur(s) du dossier : Maryannick Chalabi, Julie Régnier, Marie-Cécile Mandon, Coralie Belleville
Copyright(s) : © Région Rhône-Alpes, Inventaire général du patrimoine culturel ; © Ville de Lyon

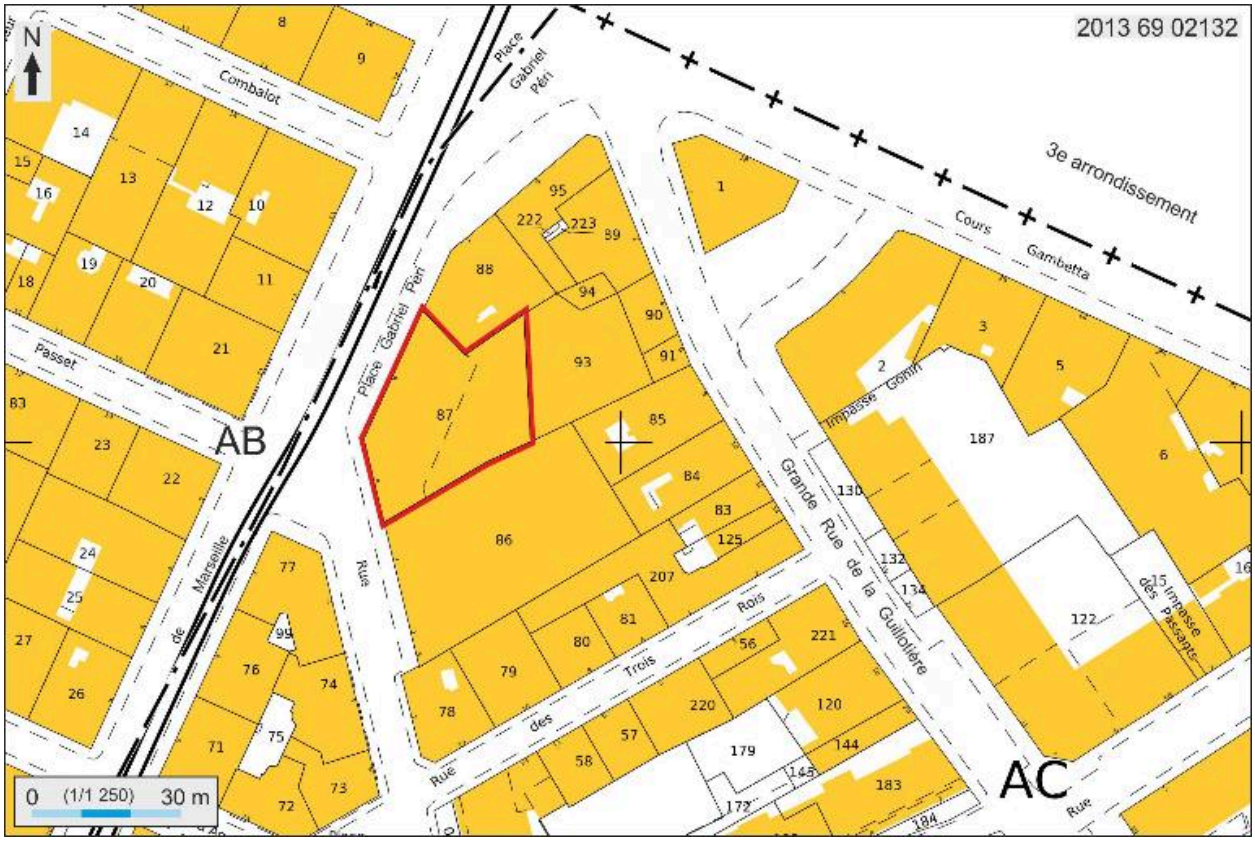

Plan masse et de situation, extrait de http://cadastre.gouv.fr

IVR82_20136902132NUDA
Auteur de l'illustration : André Céréza
Technique de relevé : reprise de fond ; Échelle : 1:1250
© Région Rhône-Alpes, Inventaire général du patrimoine culturel ; © Ministère des finances, CIDF, Service du cadastre
reproduction soumise à autorisation du titulaire des droits d'exploitation

Elévation postérieure

IVR82_20046904435NUCA
Auteur de l'illustration : Maryannick Chalabi
© Région Rhône-Alpes, Inventaire général du patrimoine culturel ; © Ville de Lyon
reproduction soumise à autorisation du titulaire des droits d'exploitation

Départ de l'escalier

IVR82_20026902769NUCA
© Région Rhône-Alpes, Inventaire général du patrimoine culturel ; © Ville de Lyon
reproduction soumise à autorisation du titulaire des droits d'exploitation

Vue de la cage d'escalier depuis le bas

IVR82_20026902770NUCA
© Région Rhône-Alpes, Inventaire général du patrimoine culturel ; © Ville de Lyon
reproduction soumise à autorisation du titulaire des droits d'exploitation