Rhône-Alpes, Savoie
Lucey
Chef-Lieu
Chef-Lieu

Scierie du seigneur de Lucey puis Bouvier puis Bouvier-Coudurier-Puthod

Références du dossier

Numéro de dossier : IA73002650
Date de l'enquête initiale : 2010
Date(s) de rédaction : 2010
Cadre de l'étude : patrimoine industriel Patrimoine hydraulique des Pays de Savoie
Degré d'étude : monographié

Désignation

Dénomination : scierie
Parties constituantes non étudiées : atelier de fabrication

Compléments de localisation

Milieu d'implantation : en village
Réseau hydrographique : Ruisseau Biez Blanc
Références cadastrales : 2007. B 147, 148, 149

Historique

A la fin du 17e siècle (1698 ?), une scierie appartenant au seigneur de Lucey est remise à titre d´albergement à perpétuité à Jean Bouvier. Cette scierie, en mauvais état, est vendue en 1888 par le tribunal de Chambéry à Alexandre Bouvier, Gaspard Coudurier et François Puthod. Ils décident de remettre en état l´artifice, une autorisation pour l´usage de la force motrice du ruisseau de Lucey pour la scierie est accordée. Antoine Bouvier, propriétaire d´un pressoir à huile en aval, s´oppose au redémarrage de la scie car celle-ci dérivait les eaux utilisées par son artifice. Un accord est trouvé pour la mise en place d´un chenal captant les eaux du ruisseau plus en amont à l´aide d´un chenal en planches. En 1923, sur le premier cadastre français, la scie est toujours en usage et appartient à Nicolas Puthod. La scierie est électrifiée au cours de la deuxième moitié du 20e siècle. Le bâtiment est toujours en place, il est utilisé comme atelier de menuiserie.

Période(s) principale(s) : 4e quart 17e siècle

Description

Le bâtiment est de plan rectangulaire sur un niveau : un rez-de-chaussée. Il est construit en moellons en partie ouest, en essentage de tôles et de matériaux synthétiques à l'est. Le toit est à longs pans en tuiles mécaniques avec une demi-croupe à l'est. L'accès s'effectue par la façade nord à l'aide de deux portails métalliques. Le site a été démantelé, les deux scies (battante et à ruban) ainsi que le chenal (en bois puis en tôle) ne sont plus présents.

Eléments descriptifs

Matériau(x) du gros-oeuvre, mise en oeuvre et revêtement : essentage de tôle ; essentage de matériau synthétique ; moellon
Matériau(x) de couverture : tuile mécanique
Plan : plan rectangulaire régulier
Étage(s) ou vaisseau(x) : rez-de-chaussée
Type(s) de couverture : toit à longs pans ; demi-croupe

Énergies : énergie hydraulique

Typologies et état de conservation

État de conservation : remanié

Statut, intérêt et protection

Le bâtiment se situe le long de la voie communale en contrebas du château.

Statut de la propriété : propriété privée

Références documentaires

Documents d'archive

- **FR.AD073 sous-série 81S48, Service hydraulique, Lucey, 8 juillet 1908**
  FR.AD073 sous-série 81S48, **Service hydraulique, Lucey,** 8 juillet 1908

Documents figurés

- **Cadastre actuel de 2007**
  Cadastre actuel, consulté en 2007 (Accès internet : <URL : https://www.cadastre.gouv.fr/scpc/rechercherPlan.do#)

Bibliographie

- **J. Mesnil, Moulins et commerces de Lucey au 18e et 19 e siècle 1974-1978**
  J. Mesnil, *Moulins et commerces de Lucey au 18e et 19 e siècle* 1974-1978
  p.86 et p. 89 à 90

- **PAILLARD Philippe (dir.), Histoire des communes savoyardes : Chambéry, T.1, 1982.**
  PAILLARD, Philippe (dir.). *Histoire des communes savoyardes. Tome 1 : Chambéry et ses environs. Le Petit Bugey*, Roanne Le Coteau : éditions Horvath, 1982.
  p. 403 à 404

Illustrations

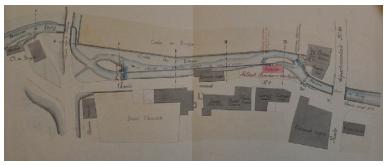

Plan des prises d'eau en contrebas du château,1888. Plan des prises d'eau en contrebas du château en 1888 AD Savoie. 81S48
Phot. Yannick Milleret
IVR82_20107300878NUCA

Premier cadastre français, 1923. Cadastre de 1923 AD Savoie. 3P 7158
Phot. Yannick Milleret
IVR82_20107300874NUCA

Cadastre rénové, 1942. Cadastre de 1942 AD Savoie. 3P 7159
Phot. Yannick Milleret
IVR82_20107300875NUCA

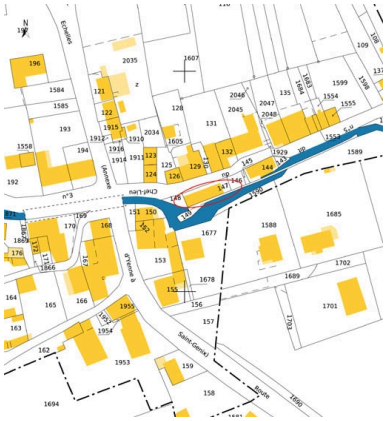

Cadastre actuel, 2007
Phot. Yannick Milleret
IVR82_20107300879NUCA

Vue générale, façades ouest et nord
Phot. Yannick Milleret
IVR82_20107300880NUCA

Vue des façades est et nord
Phot. Yannick Milleret
IVR82_20107300881NUCA

Dossiers liés

Dossiers de synthèse :
Patrimoine hydraulique de la Savoie : présentation de l'étude départementale (IA00141274) Rhône-Alpes, Savoie, Savoie
Oeuvre(s) contenue(s) :
Oeuvre(s) en rapport :
Paysage du bassin-versant du Rhône (IA73002679) Rhône-Alpes, Savoie, Yenne

Auteur(s) du dossier : Yannick Milleret
Copyright(s) : © Région Rhône-Alpes, Inventaire général du patrimoine culturel ; © Assemblée des Pays de Savoie

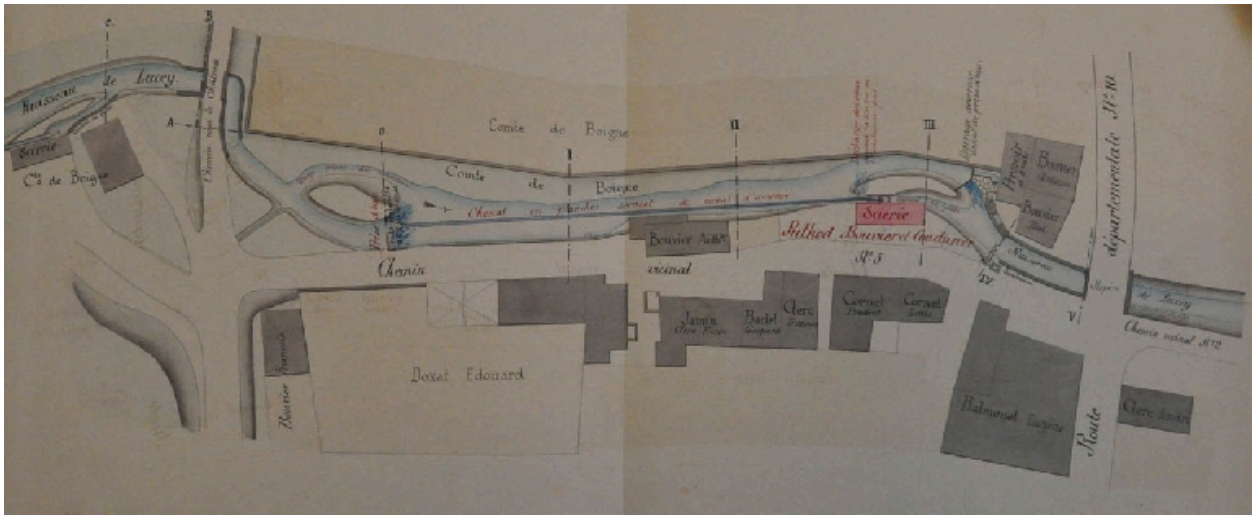

Plan des prises d'eau en contrebas du château,1888. Plan des prises d'eau en contrebas du château en 1888 AD Savoie. 81S48

Référence du document reproduit :

- **AD Savoie. Série S ; sous-série 81S48Plan des prises d'eau en contrebas du château en 1888**
  AD Savoie. Série S ; sous-série 81S48Plan des prises d'eau en contrebas du château en 1888
  AD Savoie : 81S48

IVR82_20107300878NUCA
Auteur de l'illustration : Yannick Milleret
© Région Rhône-Alpes, Inventaire général du patrimoine culturel ; © Assemblée des Pays de Savoie
reproduction soumise à autorisation du titulaire des droits d'exploitation

Premier cadastre français, 1923. Cadastre de 1923 AD Savoie. 3P 7158

Référence du document reproduit :

- **Premier cadastre françaisCadastre de 1923**
  Premier cadastre françaisCadastre de 1923
  AD Savoie : 3P 7158

IVR82_20107300874NUCA
Auteur de l'illustration : Yannick Milleret
© Région Rhône-Alpes, Inventaire général du patrimoine culturel ; © Assemblée des Pays de Savoie
reproduction soumise à autorisation du titulaire des droits d'exploitation

Cadastre rénové, 1942. Cadastre de 1942 AD Savoie. 3P 7159

Référence du document reproduit :

- **Cadastre rénovéCadastre de 1942**
  Cadastre rénovéCadastre de 1942
  AD Savoie : 3P 7159

IVR82_20107300875NUCA
Auteur de l'illustration : Yannick Milleret
© Région Rhône-Alpes, Inventaire général du patrimoine culturel ; © Assemblée des Pays de Savoie
reproduction soumise à autorisation du titulaire des droits d'exploitation

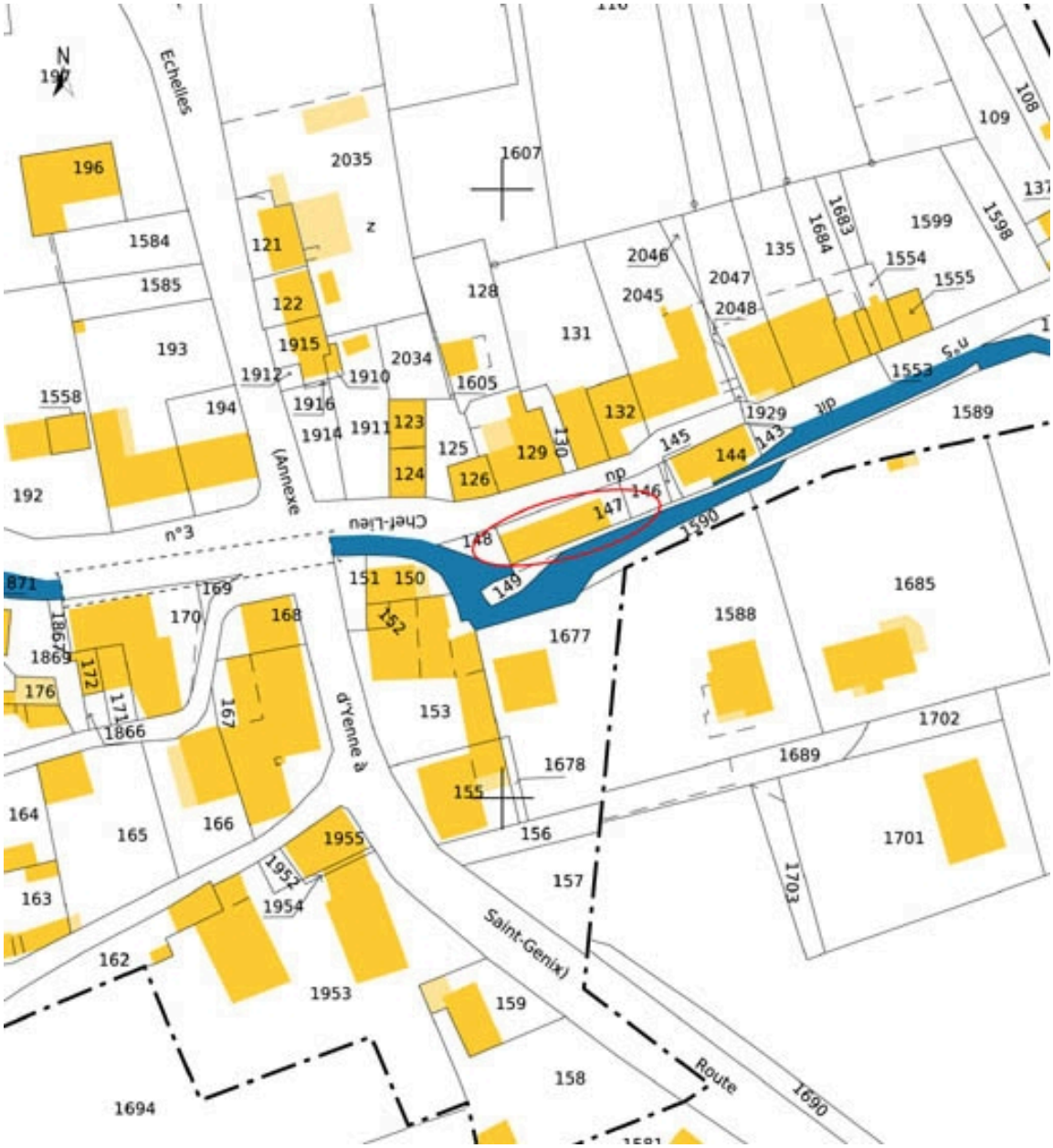

Cadastre actuel, 2007

Référence du document reproduit :

- **Cadastre actuel de 2007**
  Cadastre actuel, consulté en 2007 (Accès internet : <URL : https://www.cadastre.gouv.fr/scpc/rechercherPlan.do#)

IVR82_20107300879NUCA
Auteur de l'illustration : Yannick Milleret
© Région Rhône-Alpes, Inventaire général du patrimoine culturel ; © Assemblée des Pays de Savoie
reproduction soumise à autorisation du titulaire des droits d'exploitation

Vue générale, façades ouest et nord

IVR82_20107300880NUCA
Auteur de l'illustration : Yannick Milleret
© Région Rhône-Alpes, Inventaire général du patrimoine culturel ; © Assemblée des Pays de Savoie
reproduction soumise à autorisation du titulaire des droits d'exploitation

Vue des façades est et nord

IVR82_20107300881NUCA
Auteur de l'illustration : Yannick Milleret
© Région Rhône-Alpes, Inventaire général du patrimoine culturel ; © Assemblée des Pays de Savoie
reproduction soumise à autorisation du titulaire des droits d'exploitation