



Rhône-Alpes, Rhône
Lyon 1er
Saint-Nizier
1 rue de la Platière , 5 quai de la Pêcherie

Immeuble

Références du dossier

Numéro de dossier : IA69005900
Date de l'enquête initiale : 2004
Date(s) de rédaction : 2004
Cadre de l'étude : inventaire topographique Inventaire de la Ville de Lyon
Degré d'étude : étudié

Désignation

Dénomination : immeuble
Parties constituantes non étudiées : cour, boutique

Compléments de localisation

Milieu d'implantation : en ville
Références cadastrales : 1831. F 209 à 211 ; 1999. AT 121 partie sud-ouest

Historique

Vers 1920-1922, François Eugène Fériet, fabricant de soieries, achète les deux immeubles à l'angle de la rue de la Platière et du quai Pêcherie (parcelle 209 et 210 du cadastre de 1831) ainsi que le n° 4, quai Pêcherie. En 1929, il fait démolir les deux premiers ainsi que la moitié de l'aile orientale du dernier. A la place il construit un nouvel immeuble dont la façade intègre celle du n° 4. Il est mentionné comme construction nouvelle en 1933-1934, les travaux ayant dû se dérouler en 1930-1931.

Période(s) principale(s) : 2e quart 20e siècle
Dates : 1930 (daté par source)
Auteur(s) de l'oeuvre : auteur inconnu ()
Personne(s) liée(s) à l'histoire de l'oeuvre : Fériet François Eugène (commanditaire)

Description

Les façades sont ordonnancées par rapport à l'angle. La cour s'ouvre au-dessus du vestibule du rez-de-chaussée. La toiture à un pan se développe autour du pavillon couvert en terrasse surmontant l'escalier. Un toit à longs pans et pignon débordant recouvre la partie est.

Éléments descriptifs

Matériau(x) du gros-oeuvre, mise en oeuvre et revêtement : calcaire ; béton (?) ; enduit ; moellon (?)
Matériau(x) de couverture : tuile mécanique
Étage(s) ou vaisseau(x) : sous-sol, 5 étages carrés
Élévations extérieures : élévation ordonnancée
Type(s) de couverture : terrasse ; toit à un pan ; toit à longs pans ; pignon découvert
Escaliers : escalier dans-oeuvre : escalier tournant à retours avec jour, en maçonnerie, suspendu

Typologies et état de conservation

Typologies : quatre corps de bâtiment autour d'une cour centrale

État de conservation : bon état

Décor

Techniques : ferronnerie

Représentations : ornement géométrique

Précision sur les représentations :

Décor Art déco en fer forgé des garde-corps des balcons et des fenêtres, des portes de l'allée, de l'ascenseur et de la rampe d'escalier.

Dimensions

Mesures : h : 2 415 cm

Statut, intérêt et protection

Boutiques actuellement : café de la Pêcherie, siège de l'association Amnesty International.

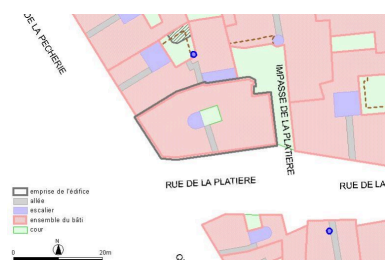
Statut de la propriété : propriété privée

Références documentaires

Documents d'archive

- **AD Rhône : 3 P 0123-22. Matrices cadastrales, à partir de 1910**
AD Rhône : 3 P 0123-22. Matrices cadastrales, à partir de 1910
cases 122, 141, 142

Illustrations




Plan-masse, d'après le système
urbain de référence, version 1999
Dess. Paul Cherblanc
IVR82_20056902701NUDA



Vue générale des façades
Phot. Didier Gourbin
IVR82_20046900833P



Allée
Phot. Didier Gourbin
IVR82_20056900314NUC



Rampe de l'escalier
Phot. Didier Gourbin
IVR82_20056900313NUC

Escalier et ascenseur éclairé vus
depuis le palier du rez-de-chaussée
Phot. Didier Gourbin
IVR82_20056900311NUC

Escalier et ascenseur non éclairé vus
depuis le palier du rez-de-chaussée
Phot. Didier Gourbin
IVR82_20056900312NUC

Dossiers liés

Dossiers de synthèse :

Présentation de l'étude de la ville de Lyon (IA69000216) Rhône-Alpes, Rhône, Lyon

Présentation du quartier Saint-Nizier (IA69007056) Lyon, Saint-Nizier

Immeubles du quartier Saint-Nizier (IA69006513) Lyon, Saint-Nizier

Oeuvre(s) contenue(s) :

Oeuvre(s) en rapport :

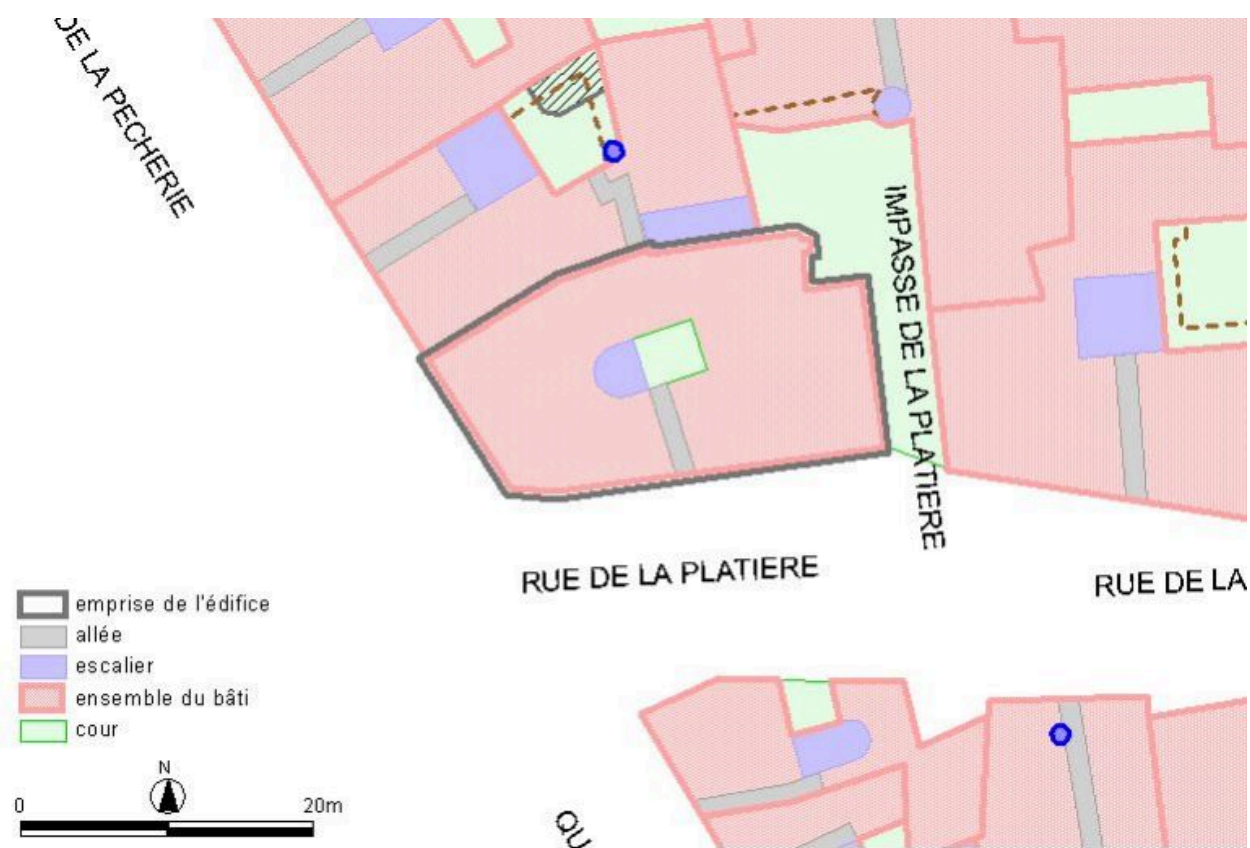
Immeuble à l'enseigne de la Cloche (IA69005965) Rhône-Alpes, Rhône, Lyon 1er, Saint-Nizier, 4 quai de la Pêcherie ,
3 impasse de la Platière

Place, actuellement rue de la Platière (IA69005851) Rhône-Alpes, Rhône, Lyon 1er, Saint-Nizier, rue de la Platière

Quai de la Pêcherie (IA69005999) Lyon 1er, Saint-Nizier, quai de la Pêcherie

Auteur(s) du dossier : Bernard Ducouret

Copyright(s) : © Région Rhône-Alpes, Inventaire général du patrimoine culturel ; © Ville de Lyon



Plan-masse, d'après le système urbain de référence, version 1999

IVR82_20056902701NUDA

Auteur de l'illustration : Paul Cherblanc

Technique de relevé : reprise de fond ;

© Région Rhône-Alpes, Inventaire général du patrimoine culturel ; © Ville de Lyon
reproduction soumise à autorisation du titulaire des droits d'exploitation



Vue générale des façades

IVR82_20046900833P

Auteur de l'illustration : Didier Gourbin

© Région Rhône-Alpes, Inventaire général du patrimoine culturel ; © Ville de Lyon
reproduction soumise à autorisation du titulaire des droits d'exploitation



Allée

IVR82_20056900314NUC

Auteur de l'illustration : Didier Gourbin

Date de prise de vue : 2004

© Région Rhône-Alpes, Inventaire général du patrimoine culturel ; © Ville de Lyon
reproduction soumise à autorisation du titulaire des droits d'exploitation



Escalier et ascenseur éclairé vus depuis le palier du rez-de-chaussée

IVR82_20056900311NUC

Auteur de l'illustration : Didier Gourbin

Date de prise de vue : 2004

© Région Rhône-Alpes, Inventaire général du patrimoine culturel ; © Ville de Lyon
reproduction soumise à autorisation du titulaire des droits d'exploitation




Escalier et ascenseur non éclairé vus depuis le palier du rez-de-chaussée

IVR82_20056900312NUC

Auteur de l'illustration : Didier Gourbin

Date de prise de vue : 2004

© Région Rhône-Alpes, Inventaire général du patrimoine culturel ; © Ville de Lyon
reproduction soumise à autorisation du titulaire des droits d'exploitation



Rampe de l'escalier

IVR82_20056900313NUC

Auteur de l'illustration : Didier Gourbin

Date de prise de vue : 2004

© Région Rhône-Alpes, Inventaire général du patrimoine culturel ; © Ville de Lyon
reproduction soumise à autorisation du titulaire des droits d'exploitation