Rhône-Alpes, Savoie
Le Noyer
Combe Monguet

Clouteries de Combe Monguet (détruites)

Références du dossier

Numéro de dossier : IA73003951
Date de l'enquête initiale : 2016
Date(s) de rédaction : 2016
Cadre de l'étude : enquête thématique départementale Patrimoine hydraulique des Pays de Savoie
Degré d'étude : recensé

Désignation

Dénomination : usine de petite métallurgie

Compléments de localisation

Milieu d'implantation : isolé
Réseau hydrographique : Ruisseau ; bassin-versant du Chéran
Références cadastrales : 2015, A, 689, 725

Historique

Une clouterie appartenant à Blaise Degrange est visible sur la mappe sarde de 1732 (parcelle 850). Elle est toujours en place sur le premier cadastre français de 1879 (section B, feuille 1, parcelle 751). A cette date, elle appartient à la famille Degrange. Une autre clouterie en démolition appartenant aux familles Degrange et Cattin est visible non loin de là (parcelle 827). Les deux bâtiments ne sont plus en place sur le cadastre rénové de 1965. Actuellement, ils n'existent plus.

Période(s) principale(s) : 2e quart 18e siècle (), 4e quart 19e siècle ()
Dates : 1732 (daté par source), 1879 (daté par source)

Description

Les deux clouteries étaient alimentées par un petit ruisseau formé par des résurgences d'eau. Actuellement, elles n'existent plus.

Eléments descriptifs

Énergies : énergie hydraulique : produite sur place

Typologies et état de conservation

État de conservation : détruit

Statut, intérêt et protection

La commune du Noyer fait partie du PNR des Bauges.

Sites de protection : parc naturel régional
Statut de la propriété : propriété privée

Références documentaires

Documents d'archive

- **FR.AD073, C3567, 1732.**
  FR.AD073, C3567, Cadastre de 1728, Noyer (Le), 1732 248, Vue 4.
  AD Savoie : C3567

- **FR.AD073, 3P 7194, 1879.**
  FR.AD073, 3P 7194, Premier cadastre français, Noyer (le), Section A, feuille 6, 1879.
  AD Savoie : 3P 7194

- **FR.AD073, 3P 7195, 1965.**
  FR.AD073, 3P 7195, Cadastre rénové, Noyer (le), Section A, feuille 6, 1965.
  3P 7195

Illustrations

Cadastre de 1728, Noyer (le), 1732 248, Vue 4 (FR.AD073, C3567).
IVR84_20167302693NUCA

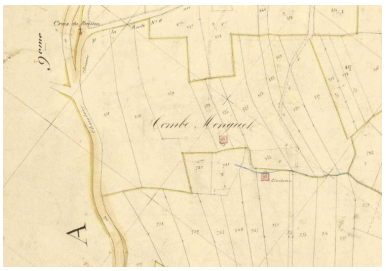

Premier cadastre français, Noyer (le), 1879 Section A, feuille 6 (FR.AD073, 3P 7194).
IVR84_20167302694NUCA

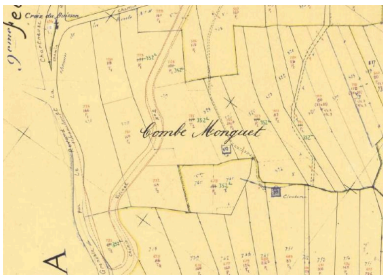

Cadastre rénové, Noyer (le), 1965 Section A, feuille 6 (FR.AD073, 3P 7195).
IVR84_20167302695NUCA

Cadastre actuel, 2015.
IVR84_20167302696NUCA

Dossiers liés

Dossiers de synthèse :
Patrimoine hydraulique de la Savoie : présentation de l'étude départementale (IA00141274) Rhône-Alpes, Savoie, Savoie
Oeuvre(s) contenue(s) :
Oeuvre(s) en rapport :
Paysage du bassin-versant du Chéran (IA73002793) Rhône-Alpes, Savoie, Le Châtelard

Auteur(s) du dossier : Clara Bérelle
Copyright(s) : © Région Rhône-Alpes, Inventaire général du patrimoine culturel ; © Assemblée des Pays de Savoie

Cadastre de 1728, Noyer (le), 1732 248, Vue 4 (FR.AD073, C3567).

IVR84_20167302693NUCA
© Archives départementales de la Savoie
reproduction soumise à autorisation du titulaire des droits d'exploitation

Premier cadastre français, Noyer (le), 1879 Section A, feuille 6 (FR.AD073, 3P 7194).

IVR84_20167302694NUCA
© Archives départementales de la Savoie
reproduction soumise à autorisation du titulaire des droits d'exploitation

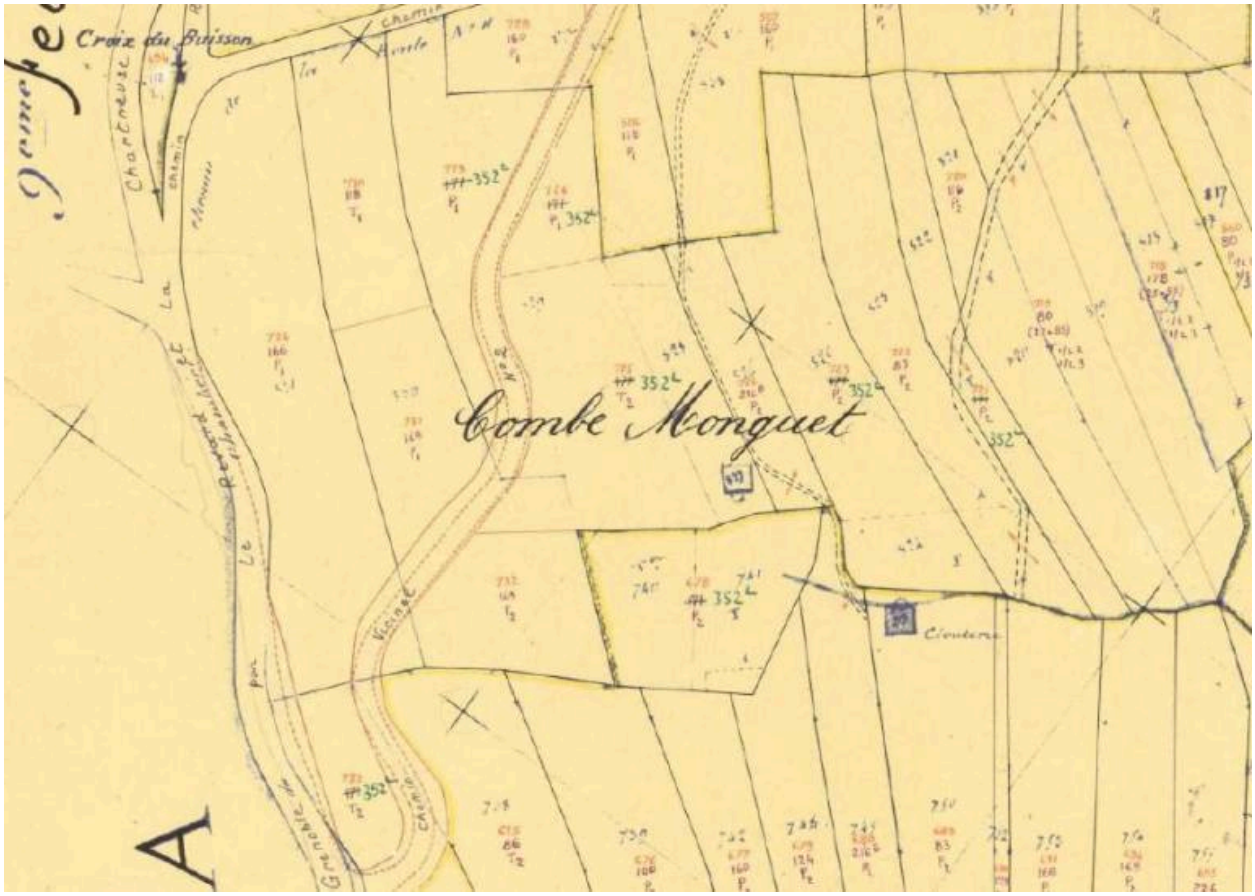

Cadastre rénové, Noyer (le), 1965 Section A, feuille 6 (FR.AD073, 3P 7195).

IVR84_20167302695NUCA
© Archives départementales de la Savoie
reproduction soumise à autorisation du titulaire des droits d'exploitation

Cadastre actuel, 2015.

IVR84_20167302696NUCA
© Ministère des finances, CIDF, Service du cadastre
reproduction soumise à autorisation du titulaire des droits d'exploitation