Auvergne, Allier
Hyds

Viaduc du Soleil

Références du dossier

Numéro de dossier : IA03000523
Date de l'enquête initiale : 2015
Date(s) de rédaction : 2015
Cadre de l'étude : enquête thématique régionale ferroviaire et villégiature
Degré d'étude : repéré

Désignation

Dénomination : viaduc

Compléments de localisation

Milieu d'implantation :
Réseau hydrographique : Oeil (l')
Références cadastrales :

Historique

Le viaduc du Soleil, appelé aussi viaduc de Colombier, qui enjambe la vallée de l'Oeil, a été réalisé par la Compagnie Paris-Orléans en tant que maître d'ouvrage. En tant qu'ouvrage d'art de la ligne de Gannat à Montluçon, il a vraisemblablement été construit au cours de la période 1868-1871, comme la plupart des autres ponts ferroviaires de cette ligne.

Période(s) principale(s) : 3e quart 19e siècle ()

Description

Le viaduc du Soleil est un pont-rail en maçonnerie, avec une structure en arc. Sa longueur totale est de 190 m et sa hauteur maximale atteint 30 m.

Eléments descriptifs

Matériau(x) du gros-oeuvre, mise en oeuvre et revêtement : pierre, maçonnerie

Dimensions

Mesures : l : 190 m ; h : 30 m

Liens web

- Ouvrages d'art et grands projets. : http://structurae.info/ouvrages/
- Massif Central ferroviaire. : http://www.massifcentralferroviaire.com/Inventaire.htm

Illustrations

Vue générale du viaduc du Soleil depuis la vallée qu'il enjambe.
Phot. Jean-Michel Périn
IVR83_20150300044NUC4A



Vue du viaduc en contre-plongée, depuis la base de ses piles.
Phot. Jean-Michel Périn
IVR83_20150300041NUC4A



Vue du viaduc en biais, au niveau du tablier et de la voie.
Phot. Jean-Michel Périn
IVR83_20150300042NUC4A

Dossiers liés

Est partie constituante de : Ligne Gannat - Commentry (IA00141324)

Auteur(s) du dossier : Bénédicte Renaud-Morand, Brigitte Ceroni, Delphine Renault-Jouseau, Maryse Durin-Tercelin
Copyright(s) : © Région Auvergne - Inventaire général du Patrimoine culturel

Vue générale du viaduc du Soleil depuis la vallée qu'il enjambe.

IVR83_20150300044NUC4A
Auteur de l'illustration : Jean-Michel Périn
© Région Auvergne - Inventaire général du Patrimoine culturel, ADAGP
communication libre, reproduction soumise à autorisation

Vue du viaduc en contre-plongée, depuis la base de ses piles.

IVR83_20150300041NUC4A
Auteur de l'illustration : Jean-Michel Périn
© Région Auvergne - Inventaire général du Patrimoine culturel, ADAGP
communication libre, reproduction soumise à autorisation



Vue du viaduc en biais, au niveau du tablier et de la voie.

IVR83_20150300042NUC4A
Auteur de l'illustration : Jean-Michel Périn
© Région Auvergne - Inventaire général du Patrimoine culturel, ADAGP
communication libre, reproduction soumise à autorisation