Rhône-Alpes, Savoie
Aix-les-Bains
Centre historique

Place, dite Square du Temple de Diane

Références du dossier

Numéro de dossier : IA73001271
Date de l'enquête initiale : 2004
Date(s) de rédaction : 2004
Cadre de l'étude : inventaire topographique Inventaire de la Ville d'Aix-les-Bains
Degré d'étude : monographié

Désignation

Dénomination : place
Appellation : Square du Temple de Diane
Parties constituantes non étudiées : fontaine

Compléments de localisation

Milieu d'implantation : en ville
Références cadastrales : 1728, 266

Historique

Cette place aux limites imprécises, entre la place des Thermes, la place Maurice Mollard, et la rue de l´Eglise, a pour origine la rue du Temple de Diane, qui menait de la place Centrale aux Thermes en passant sous la maison qui abritait le café Million. Un projet de nouvelle rue rejoignant la place Carnot à la place du Revard en passant derrière le château à travers les jardins du presbytère, fut présenté au conseil municipal, en 1890, par l'architecte Jules Pin. La déclaration d´utilité publique fut signée par le préfet, mais le projet ne fut pas exécuté ; seuls les murs entourant le château furent détruits. En 1904, le conseil municipal décida de créer une place afin de dégager le temple de Diane ; les travaux furent exécutés, en 1910, sur les plans de l'architecte Jules Pin, après démolition, l'année précédente, de la collégiale, du presbytère, du restaurant Million et d'une maison, dite maison Chapuis, qui s'appuyait sur le mur d´enceinte nord du château. Le cimetière avait été transferré dès 1800 par arrêté préfectoral ; l'ancien cimetière subsistait au sud du choeur de la collégiale. Un jardin archéologique entouré d'un muret avec grille en fer forgé, fut aménagé sur cette nouvelle place dès sa création.

Période(s) principale(s) : 1er quart 20e siècle
Dates : 1906 (daté par travaux historiques)

Statut, intérêt et protection

Statut de la propriété : propriété de la commune

Références documentaires

Documents d'archive

- **AC Aix-les-Bains : 1 O 76. Dossier rue du Temple de Diane.**
  AC Aix-les-Bains : 1 O 76. **Dossier rue du Temple de Diane**.

- **AC Aix-les-Bains. 2 M 2. Démolition de l´ancienne église, 1899-1906**
  AC Aix-les-Bains. 2 M 2. **Démolition de l´ancienne église**, 1899-1906

Documents figurés

- **Plan général avec les numéros de l´ancien cadastre / A. Pin, cadet. Aix-les-Bains, 1902. Ech. 1 :**
  Plan général avec les numéros de l´ancien cadastre / A. Pin, cadet. Aix-les-Bains, 1902. Ech. 1 : 10. 1 tirage de plan ; 21 x 32 cm. (AC Aix-les-Bains : 2 M 1)

- **Vieille Eglise. [Plan parcellaire] / V. Luya. Aix-les-Bains, 1er juillet 1904. Ech. 1 : 200. 1 plan**
  Vieille Eglise. [Plan parcellaire] / V. Luya. Aix-les-Bains, 1er juillet 1904. Ech. 1 : 200. 1 plan sur calque, 50 x 60 cm. (AC Aix-les-Bains : 2 M 2)

- **Ville d´Aix-les-Bains. Projet D´aménagement. Square du Temple de Diane après démolition / Jules Pin**
  Ville d´Aix-les-Bains. Projet D´aménagement. Square du Temple de Diane après démolition / Jules Pin aîné. Aix-les-Bains, 3 juin 1910. Ech. 1 : 20. 1 tirage de plan, encre et coul. ; 43 x 63 cm. (AC Aix-les-Bains : 1 O 76)

- **Projet de transformation et d´embellissement de la place de l´hôtel de ville. Plan d´ensemble /**
  Projet de transformation et d´embellissement de la place de l´hôtel de ville. Plan d´ensemble / Luya (ingénieur). Aix-les-Bains, 20 janvier 1922. Ech. 1 : 500. 1 plan : encre et coul. ; 60 x 73 cm. (AC Aix-les-Bains : 1 O 50)

- **Ville d´Aix-les-Bains. Grille et portail en fer forgé. Square du Temple de Diane / Jules Pin aîné.**
  Ville d´Aix-les-Bains. Grille et portail en fer forgé. Square du Temple de Diane / Jules Pin aîné. Aix-les-Bains, 3 juin 1910. Ech. 1 : 20. 1 tirage de plan, encre et coul. ; 43 x 63 cm. (AC Aix-les-Bains : 1 O 76)

- **La Savoie. 45. Aix-les-Bains.Temple romain dit de Diane de l´époque Gallo Romaine. Paris : Lux,**
  La Savoie. 45. Aix-les-Bains.Temple romain dit de Diane de l´époque Gallo Romaine. Paris : Lux, début XXe siècle. 1 carte postale ; 9 x 13 cm. (AC Aix-les-Bains : cp 11/7)

- **La Savoie. 46. Aix-les-Bains. Temple Romain dit de Diane de l'époque gallo-romaine. [Paris] : B.F.**
  La Savoie. 46. Aix-les-Bains. Temple Romain dit de Diane de l'époque gallo-romaine. [Paris] : B.F. Lux, [vers 1910]. 1 carte postale : n. et b. ; 9 x 13 cm (AC Aix-les-Bains. CP 11_007)

Bibliographie

- **PAGE, L. Promenons-nous dans les rues... 1978.**
  PAGE, Léon. **Promenons-nous dans les rues d'Aix**. Aix-les-Bains : ville d'Aix, 1978. 284 p. ; 22 cm. (AC Aix-les-Bains : A2641)
  p. 255-256
  AC Aix-les-Bains : A2641

Illustrations

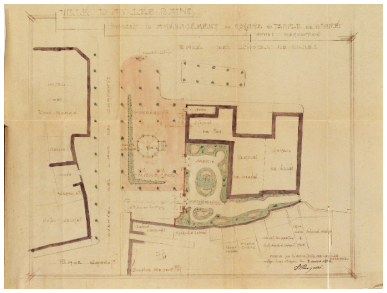

Plan d'aménagement, 1910
Repro. François Fouger
IVR82_20057300349NUCB

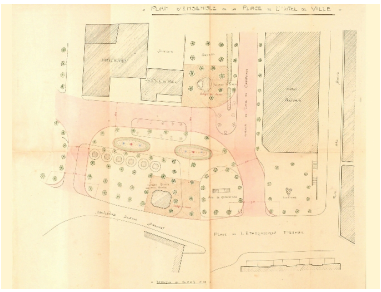

Plan d'aménagement
Repro. François Fouger
IVR82_20057302067NUCB

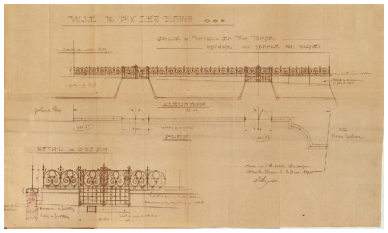

Projet de grille
Repro. François Fouger
IVR82_20057300350NUCB

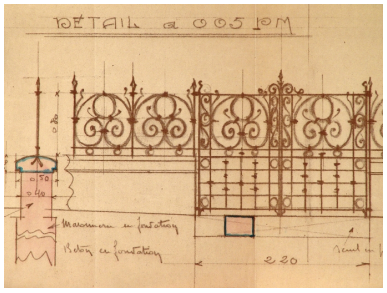

Détail de la grille projetée
Repro. François Fouger
IVR82_20057300351NUCB

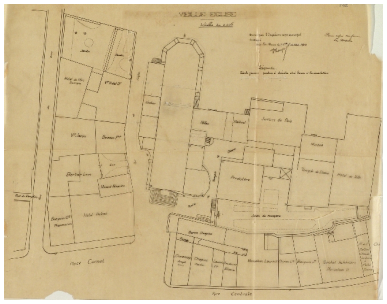

Plan de situation des édifices en 1904
Repro. François Fouger
IVR82_20057300352NUCB

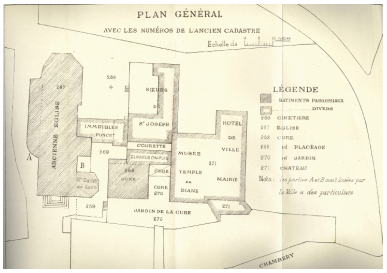

Plan général
Repro. François Fouger
IVR82_20057300370NUCB

Jardin archéologique
Repro. François Fouger
IVR82_20057300334NUCB

Vue générale
Phot. François Fouger
IVR82_20057300865NUCA

Vue cavalière
Phot. François Fouger
IVR82_20057300547NUCA

Vue du côté ouest
Phot. François Fouger
IVR82_20057300353NUCA

Vue du côté nord
Phot. François Fouger
IVR82_20057300354NUCA

Dossiers liés

Dossiers de synthèse :
Généralités (IA73001081) Aix-les-Bains
Oeuvre(s) contenue(s) :
Oeuvre(s) en rapport :
Secteur urbain, Centre historique (IA73001135) Rhône-Alpes, Savoie, Aix-les-Bains
Café-restaurant Baysson, puis immeuble (IA73001206) Rhône-Alpes, Savoie, Aix-les-Bains, Centre historique, 30 square du Temple de Diane
Collégiale Notre-Dame de l'Assomption (IA73001287) Aix-les-Bains, Centre historique, square du Temple de Diane
Hôtel de voyageurs, Hôtel de l'Astoria et de l'Arc Romain puis Hôtel Astoria (IA73001078) Rhône-Alpes, Savoie, Aix-les-Bains, Centre historique, place des Thermes , rue des Bains , square du Temple de Diane
Hôtel de voyageurs, Hôtel Prunier, puis Hôtel de la Couronne (IA73001236) Aix-les-Bains, Centre historique, 7-9 rue Albert 1er , 9 square du Temple de Diane

Immeuble (IA73001247) Rhône-Alpes, Savoie, Aix-les-Bains, Centre historique, 90 square du Temple de Diane
Immeuble Monard (IA73001205) Aix-les-Bains, Centre historique, square du Temple de Diane
Kiosque, dit Buvette de la source de Saint-Simond (n° 2) (IA73001284) Rhône-Alpes, Savoie, Aix-les-Bains, Centre historique, square du Temple de Diane
Kiosque à musique (IA73001277) Aix-les-Bains, Centre historique, square du Temple de Diane
Maison Despine, puis immeuble (IA73001177) Rhône-Alpes, Savoie, Aix-les-Bains, Centre historique, 13 place Carnot , 75 square du Temple de Diane
Monument commémoratif au général Forestier (IA73001289) Aix-les-Bains, Centre historique, square du Temple de Diane
Presbytère (IA73001291) Rhône-Alpes, Savoie, Aix-les-Bains, Centre historique, square du Temple de Diane

Auteur(s) du dossier : Marie-Reine Jazé-Charvolin, Joël Lagrange
Copyright(s) : © Région Rhône-Alpes, Inventaire général du patrimoine culturel ; © Ville d'Aix-les-Bains

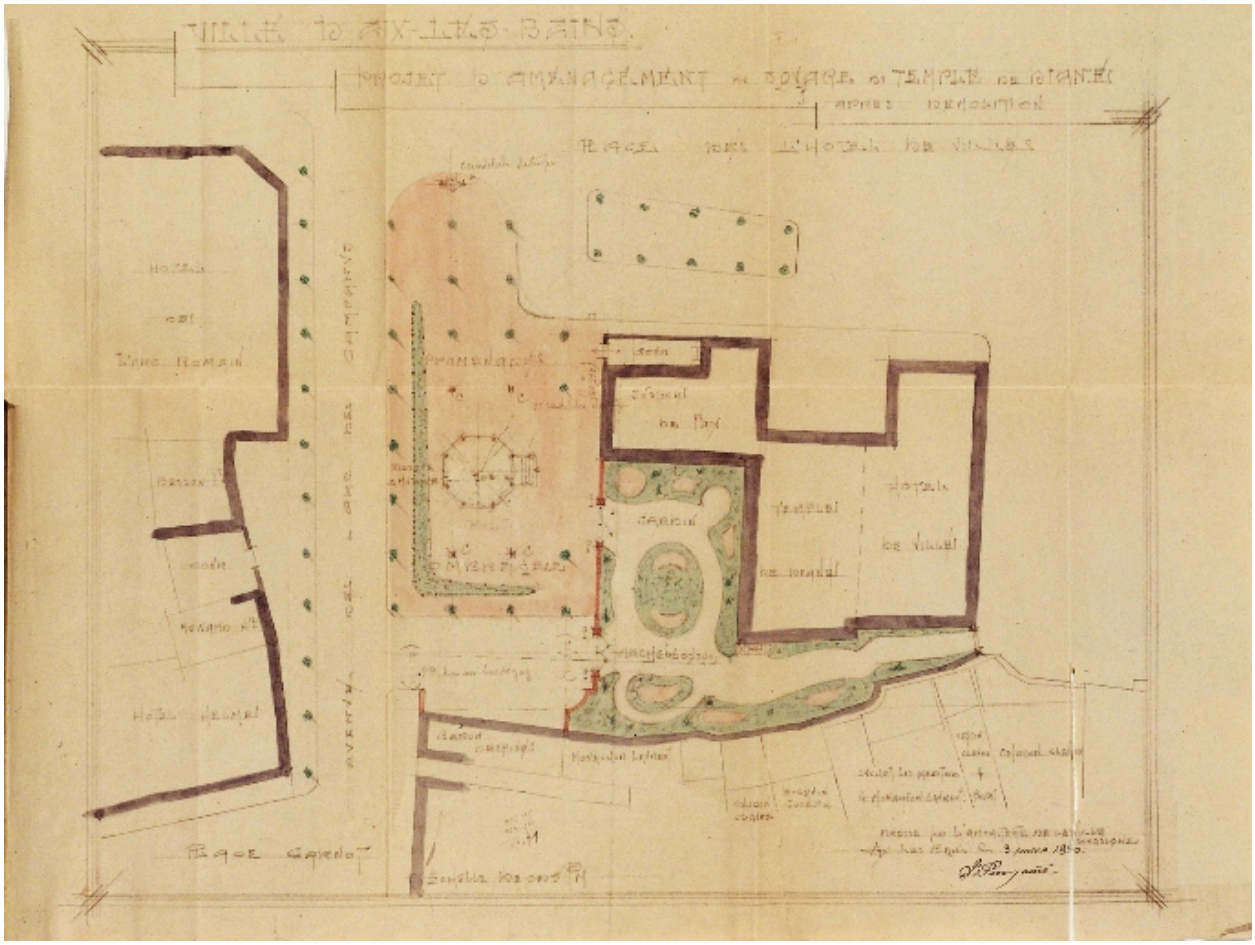

Plan d'aménagement, 1910

Référence du document reproduit :

- **Ville d´Aix-les-Bains. Projet D´aménagement. Square du Temple de Diane après démolition / Jules Pin**
  Ville d´Aix-les-Bains. Projet D´aménagement. Square du Temple de Diane après démolition / Jules Pin aîné. Aix-les-Bains, 3 juin 1910. Ech. 1 : 20. 1 tirage de plan, encre et coul. ; 43 x 63 cm. (AC Aix-les-Bains : 1 O 76)

IVR82_20057300349NUCB
Auteur de l'illustration (reproduction) : François Fouger
© Archives municipales d'Aix-les-Bains
reproduction soumise à autorisation du titulaire des droits d'exploitation

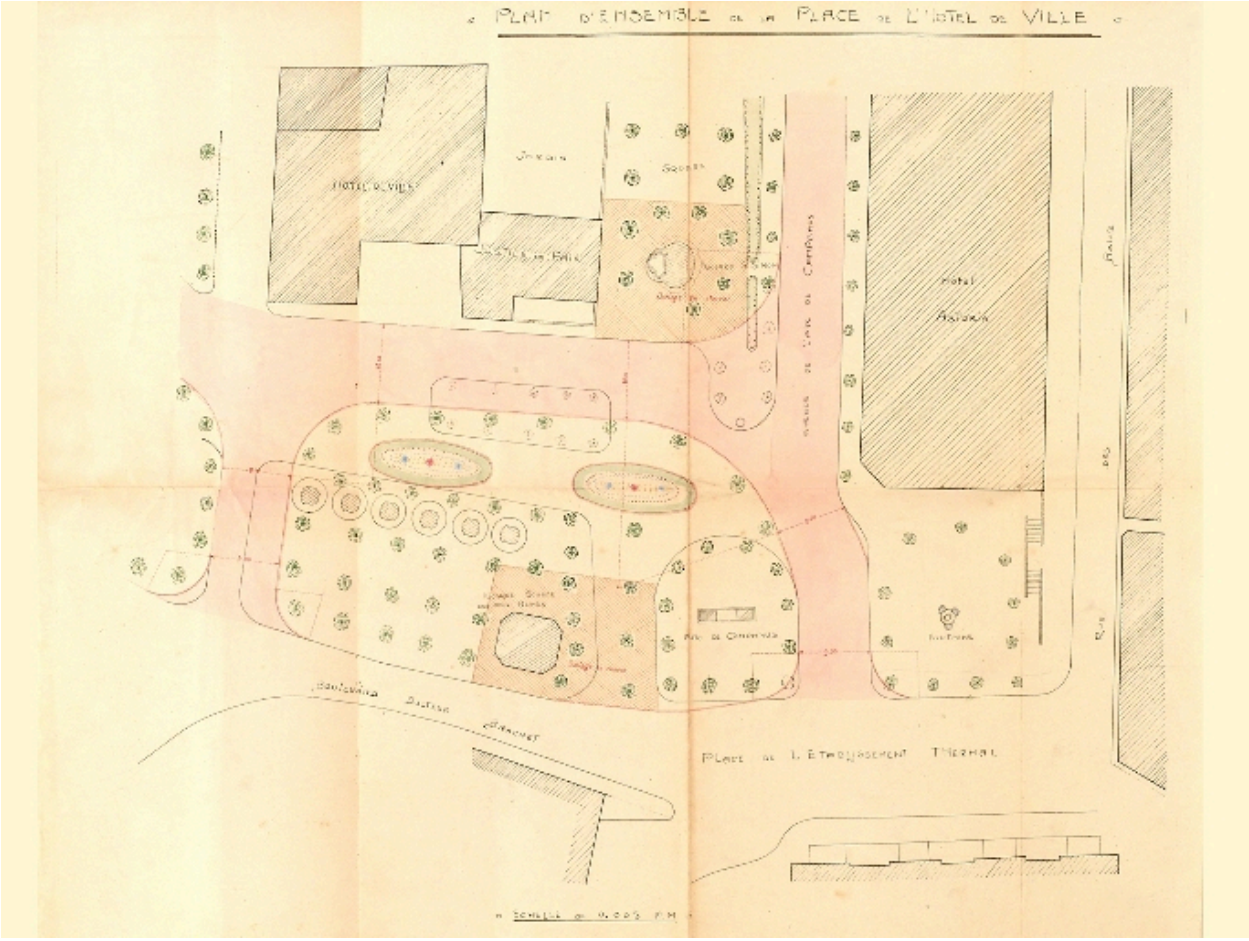

Plan d'aménagement

Référence du document reproduit :

- **Projet de transformation et d´embellissement de la place de l´hôtel de ville. Plan d´ensemble / Projet de transformation et d´embellissement de la place de l´hôtel de ville. Plan d´ensemble** / Luya (ingénieur). Aix-les-Bains, 20 janvier 1922. Ech. 1 : 500. 1 plan : encre et coul. ; 60 x 73 cm. (AC Aix-les-Bains : 1 O 50)

IVR82_20057302067NUCB
Auteur de l'illustration (reproduction) : François Fouger
© Archives municipales d'Aix-les-Bains
reproduction soumise à autorisation du titulaire des droits d'exploitation

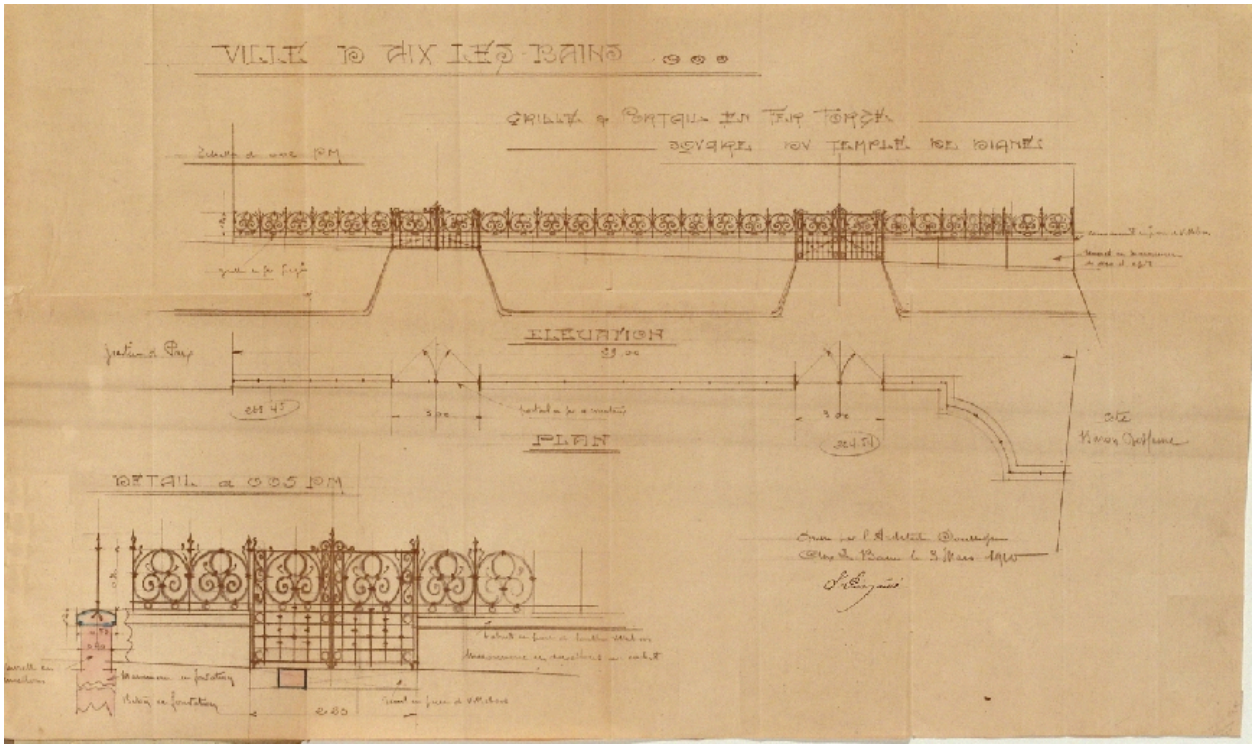

Projet de grille

Référence du document reproduit :

- **Ville d´Aix-les-Bains. Grille et portail en fer forgé. Square du Temple de Diane / Jules Pin aîné.**
  Ville d´Aix-les-Bains. Grille et portail en fer forgé. Square du Temple de Diane / Jules Pin aîné. Aix-les-Bains, 3 juin 1910. Ech. 1 : 20. 1 tirage de plan, encre et coul. ; 43 x 63 cm. (AC Aix-les-Bains : 1 O 76)

IVR82_20057300350NUCB
Auteur de l'illustration (reproduction) : François Fouger
© Archives municipales d'Aix-les-Bains
reproduction soumise à autorisation du titulaire des droits d'exploitation

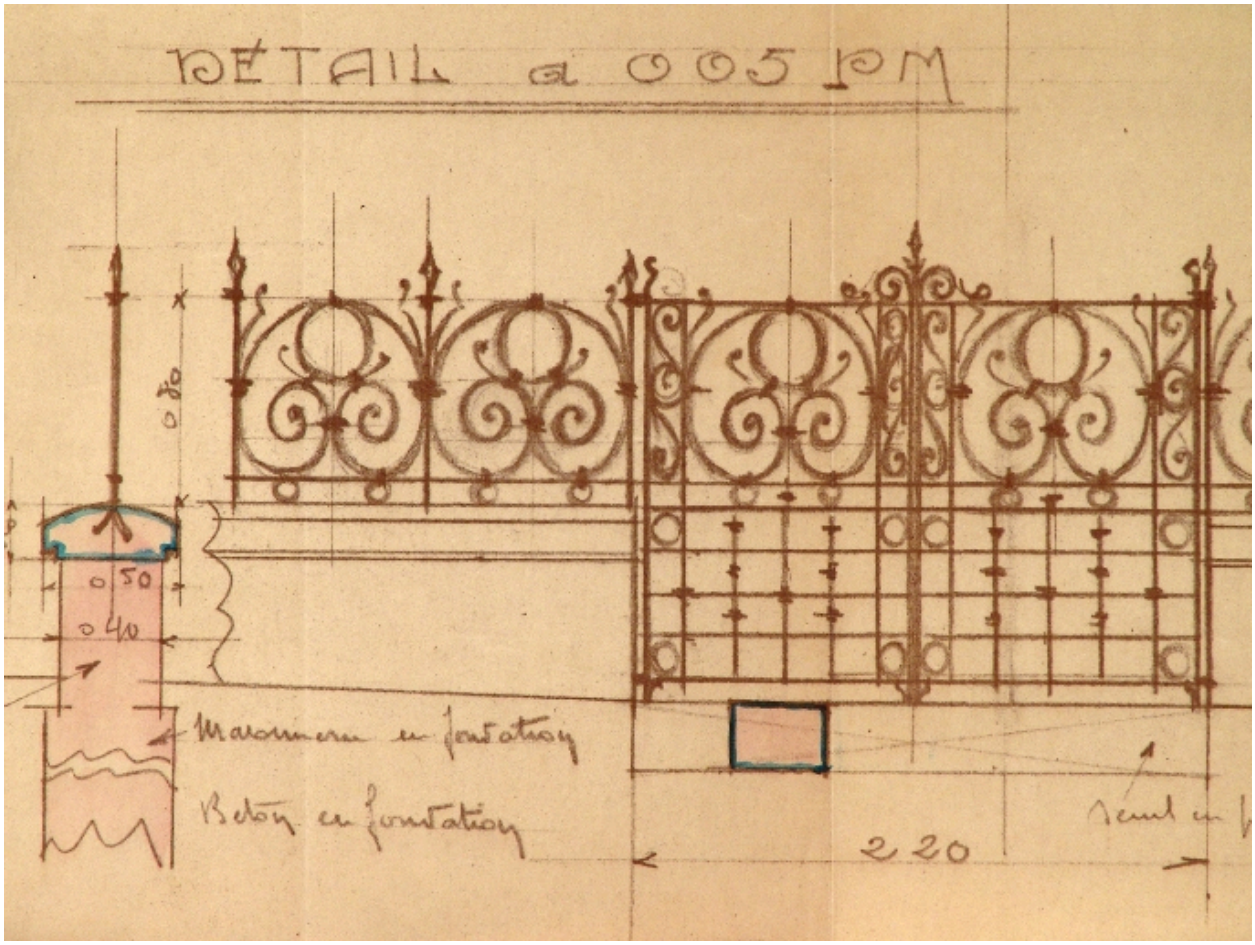

Détail de la grille projetée

Référence du document reproduit :

- **Ville d´Aix-les-Bains. Grille et portail en fer forgé. Square du Temple de Diane / Jules Pin aîné.**
  Ville d´Aix-les-Bains. Grille et portail en fer forgé. Square du Temple de Diane / Jules Pin aîné. Aix-les-Bains, 3 juin 1910. Ech. 1 : 20. 1 tirage de plan, encre et coul. ; 43 x 63 cm. (AC Aix-les-Bains : 1 O 76)

IVR82_20057300351NUCB
Auteur de l'illustration (reproduction) : François Fouger
© Archives municipales d'Aix-les-Bains
reproduction soumise à autorisation du titulaire des droits d'exploitation

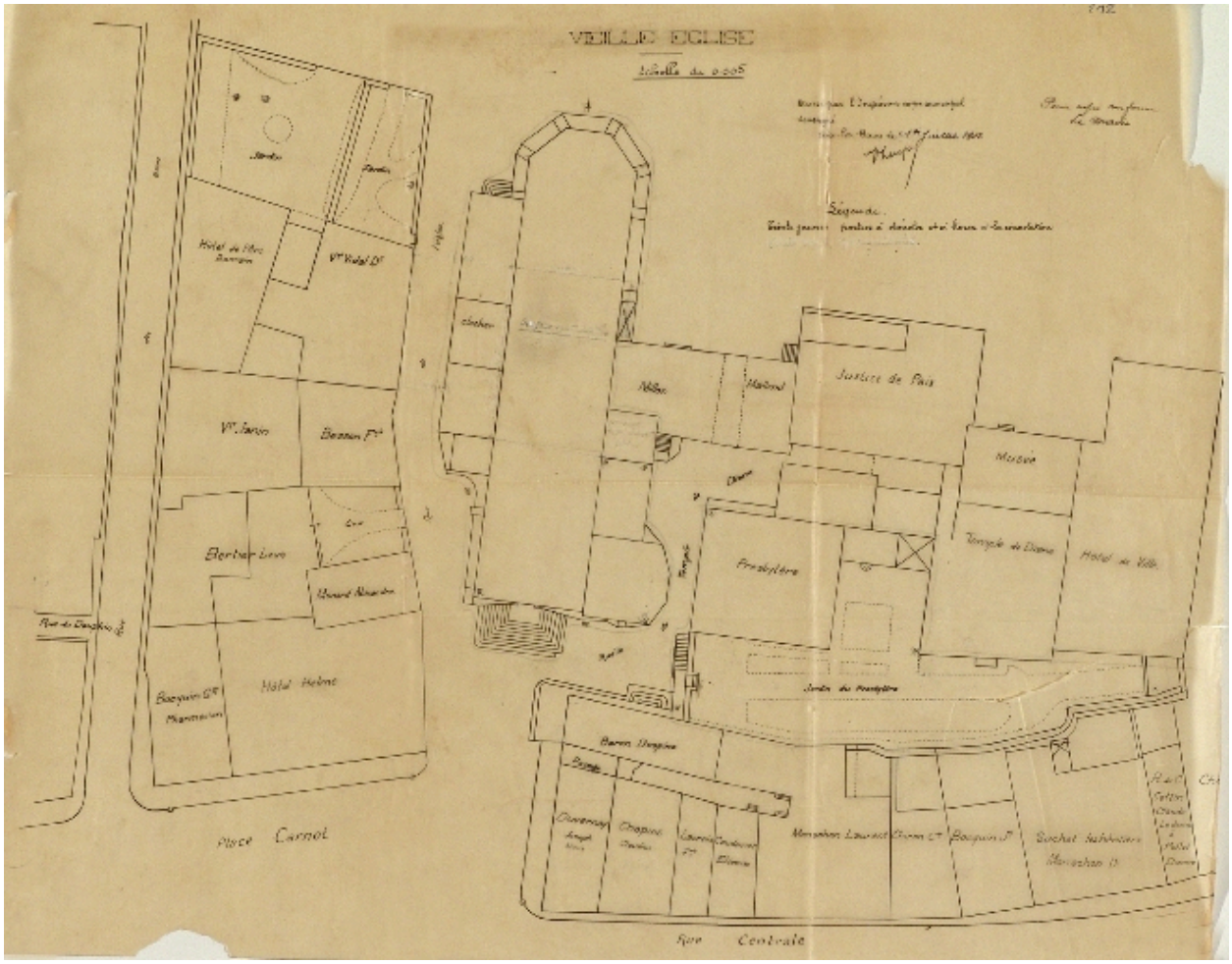

Plan de situation des édifices en 1904

Référence du document reproduit :

- **Vieille Eglise. [Plan parcellaire] / V. Luya. Aix-les-Bains, 1er juillet 1904. Ech. 1 : 200. 1 plan**
  Vieille Eglise. [Plan parcellaire] / V. Luya. Aix-les-Bains, 1er juillet 1904. Ech. 1 : 200. 1 plan sur calque, 50 x 60 cm. (AC Aix-les-Bains : 2 M 2)

IVR82_20057300352NUCB
Auteur de l'illustration (reproduction) : François Fouger
© Archives municipales d'Aix-les-Bains
reproduction soumise à autorisation du titulaire des droits d'exploitation

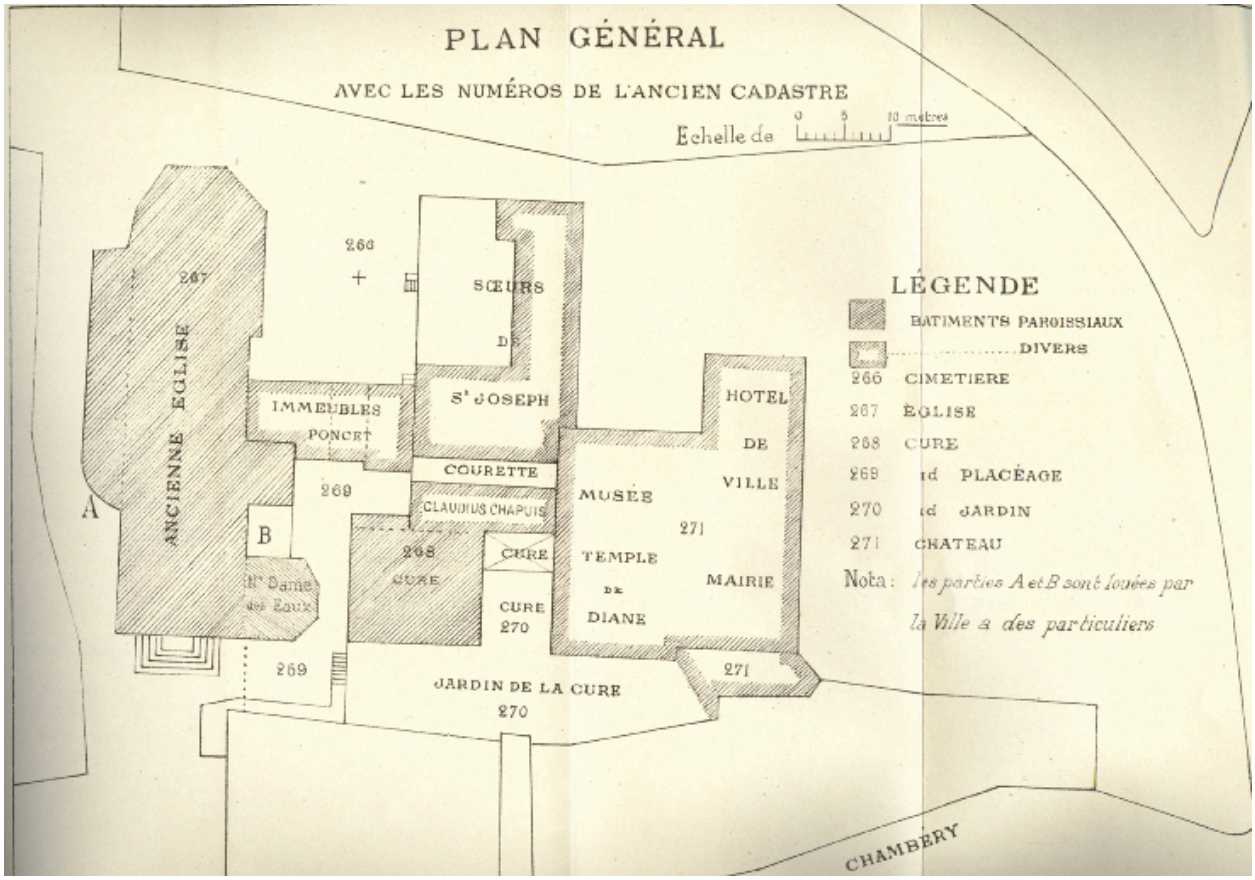

Plan général

Référence du document reproduit :

- **Plan général avec les numéros de l´ancien cadastre / A. Pin, cadet. Aix-les-Bains, 1902. Ech. 1 :**
  Plan général avec les numéros de l´ancien cadastre / A. Pin, cadet. Aix-les-Bains, 1902. Ech. 1 : 10. 1 tirage de plan ; 21 x 32 cm. (AC Aix-les-Bains : 2 M 1)

IVR82_20057300370NUCB
Auteur de l'illustration (reproduction) : François Fouger
© Archives municipales d'Aix-les-Bains
reproduction soumise à autorisation du titulaire des droits d'exploitation



Jardin archéologique

Référence du document reproduit :

- **La Savoie. 46. Aix-les-Bains. Temple Romain dit de Diane de l'époque gallo-romaine. [Paris] : B.F.**
  La Savoie. 46. Aix-les-Bains. Temple Romain dit de Diane de l'époque gallo-romaine. [Paris] : B.F. Lux, [vers 1910]. 1 carte postale : n. et b. ; 9 x 13 cm (AC Aix-les-Bains. CP 11_007)

IVR82_20057300334NUCB
Auteur de l'illustration (reproduction) : François Fouger
© Archives municipales d'Aix-les-Bains
reproduction soumise à autorisation du titulaire des droits d'exploitation

Vue générale

IVR82_20057300865NUCA
Auteur de l'illustration : François Fouger
© Région Rhône-Alpes, Inventaire général du patrimoine culturel ; © Ville d'Aix-les-Bains
reproduction soumise à autorisation du titulaire des droits d'exploitation

Vue cavalière

IVR82_20057300547NUCA
Auteur de l'illustration : François Fouger
© Région Rhône-Alpes, Inventaire général du patrimoine culturel ; © Ville d'Aix-les-Bains
reproduction soumise à autorisation du titulaire des droits d'exploitation

Vue du côté ouest

IVR82_20057300353NUCA
Auteur de l'illustration : François Fouger
© Région Rhône-Alpes, Inventaire général du patrimoine culturel ; © Ville d'Aix-les-Bains
reproduction soumise à autorisation du titulaire des droits d'exploitation

Vue du côté nord

IVR82_20057300354NUCA
Auteur de l'illustration : François Fouger
© Région Rhône-Alpes, Inventaire général du patrimoine culturel ; © Ville d'Aix-les-Bains
reproduction soumise à autorisation du titulaire des droits d'exploitation