Rhône-Alpes, Haute-Savoie
Le Biot
Haute-Savoie,
R.D. 902

Ancien pont de Gys

Références du dossier

Numéro de dossier : IA74002988
Date de l'enquête initiale : 2018
Date(s) de rédaction : 2019
Cadre de l'étude : enquête thématique régionale Points de franchissement de la Haute-Savoie
Degré d'étude : recensé

Désignation

Dénomination : pont

Compléments de localisation

Milieu d'implantation :
Réseau hydrographique : Morzine Dranse de ;
Références cadastrales :

Historique

L'ancien pont de Gys apparaît sur le cadastre français de 1868 de la commune du Biot. Il se situe juste au pied du rocher sur lequel se trouve l'église de la Baume. À cette époque, il est identifiable sur le tracé de la route départementale numéro 202 allant du Biot à Thonon. Cette route est l'axe principal de la vallée de la Dranse, et l'ancien pont de Gys revêtait une grande importance. On note la présence sur le cadastre d'un chemin qui part en amont du pont rive gauche et qui dessert deux moulins où sont figurées deux roues (parcelles 104 et 109 de la section C) au lieu-dit de Lécaouet. Ces moulins étaient alimentés par un canal qui dérivait les eaux du ruisseau des Vorziers. Enfin, il semble que l'ancien pont de Gys ait existé bien avant la date de 1868, car il apparaît sur la carte d'état-major de 1820-1866. En 2019, le pont a été doublé par un pont moderne en béton (voir fiche dédiée). Les moulins n'existent plus, ainsi que le canal. Une pisciculture se trouve maintenant à proximité.

Période(s) principale(s) : 1er quart 19e siècle (?,)

Description

L'ancien pont de Gys enjambe la Dranse de Morzine, tout proche du nouveau pont qui se situe sur l'itinéraire de la route départementale 902, à la limite des communes du Biot et de La Baume. Il s'agit d'un pont maçonné avec une voûte de plein-cintre. La maçonnerie est en pierres de taille de grand appareil. Les voussoirs finissent en pointe, permettant une imbrication parfaite des pierres des tympans. Les culées reposent directement sur le rocher. Sur la rive gauche, se trouvent des murs ailes en pierres de taille côté amont et en béton côté aval, en lien avec le nouveau pont. En rive droite, ces murs forment une sorte d'entonnoir. Des gargouilles permettent l'évacuation des eaux de l'ancien tablier. Le tablier semble avoir été surélevé par une dalle en béton, ainsi que les plinthes. Dans cette nouvelle dalle dépassent cinq barbacanes de chaque côté du pont. Le revêtement du pont est en goudron. Sur les plinthes, se situent les garde-corps du tablier en métal vert. Les garde-corps rive droite sont en pierres de taille. L'ancien pont de Gys mesure 16 mètres de long pour 5 mètres de large. La largeur de la chaussée est de 4,5 mètres.

Eléments descriptifs

Matériau(x) du gros-oeuvre, mise en oeuvre et revêtement : calcaire, grand appareil

Typologies et état de conservation

Typologies : urbanisme et espaces aménagés
État de conservation : état moyen, bon état

Dimensions

Mesures : l : 16,75 m ; la : 5,62 m

Statut, intérêt et protection

Intérêt de l'œuvre : à signaler
Statut de la propriété : propriété du département

Références documentaires

Documents figurés

- **AD Haute-Savoie. 3P3 /2689. 1868. Extrait de la section C Feuille 3 du cadastre du Biot**
  AD Haute-Savoie. 3P3 /2689. Extrait de la section C Feuille 3 du cadastre du Biot, 4 mars1868. Plan. Archives départementales de la Haute-Savoie. 1868
  AD Haute-Savoie : 3P3 /2689

Illustrations

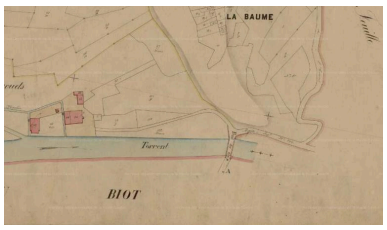

Ancien pont de Gys,
extrait du cadastre de 1868
IVR84_20207401294NUCA

Ancien pont de Gys, carte postale du fond Auguste et Ernest Pittier 1899-1922
Phot. Benoît Huraut
IVR84_20207401296NUCA

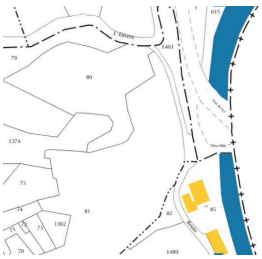

Ancien pont de Gys, extrait du cadastre de La Baume
Phot. Benoît Huraut
IVR84_20207401295NUCA

Ancien pont de Gys, face amont
Phot. Benoît Huraut
IVR84_20207401291NUCA

Ancien pont de Gys, face aval
Phot. Benoît Huraut
IVR84_20207401289NUCA

Ancien pont de Gys, contexte
Phot. Benoît Huraut
IVR84_20207401290NUCA

Ancien pont de Gys,
chaussée et gardes corps
Phot. Benoît Huraut
IVR84_20207401292NUCA

Ancien pont de Gys, détail culée
Phot. Benoît Huraut
IVR84_20207401293NUCA

Ancien pont de Gys, détail parapet
Phot. Benoît Huraut
IVR84_20207401297NUCA

Dossiers liés

Oeuvre(s) contenue(s) :
Oeuvre(s) en rapport :
Présentation de l'étude des points de franchissements de la Haute-Savoie (IA74001266) , Haute-Savoie

Auteur(s) du dossier : Benoît Huraut, Samir Mahfoudi
Copyright(s) : © Région Rhône-Alpes, Inventaire général du patrimoine culturel ; © Département de la Haute-Savoie

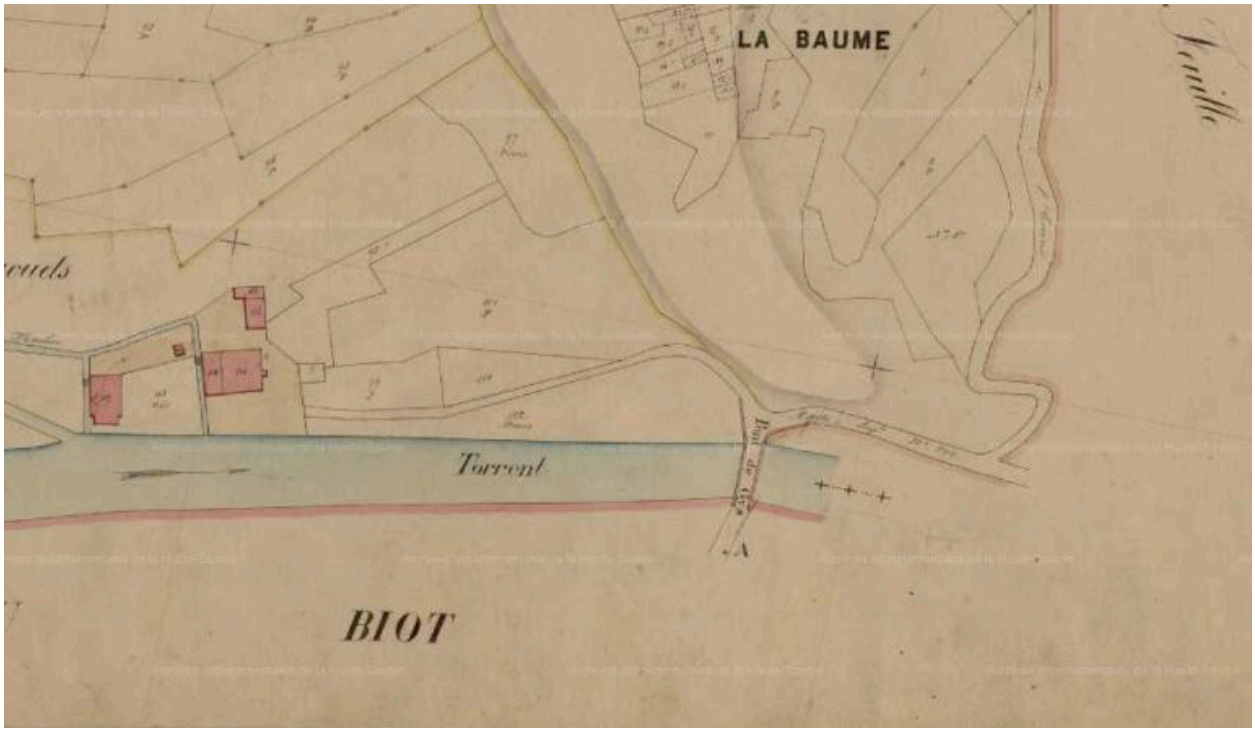

Ancien pont de Gys, extrait du cadastre de 1868

Référence du document reproduit :

- **AD Haute-Savoie. 3P3 /6392. 1868. Extrait de la section H Feuille 2 du cadastre de Morzine**
  AD Haute-Savoie. 3P3 /6392. **Extrait de la section H Feuille 2 du cadastre de Morzine, 1er septembre 1868. Plan. Archives départementales de la Haute-Savoie.** 1868
  AD Haute-Savoie : 3P3 /6392

IVR84_20207401294NUCA
© Région Auvergne-Rhône-Alpes, Inventaire général du patrimoine culturel ; © Archives départementales de la Haute-Savoie
reproduction soumise à autorisation du titulaire des droits d'exploitation

Ancien pont de Gys, carte postale du fond Auguste et Ernest Pittier 1899-1922

IVR84_20207401296NUCA
Auteur de l'illustration : Benoît Huraut
© Région Auvergne-Rhône-Alpes, Inventaire général du patrimoine culturel
reproduction soumise à autorisation du titulaire des droits d'exploitation

Ancien pont de Gys, extrait du cadastre de La Baume

IVR84_20207401295NUCA
Auteur de l'illustration : Benoît Huraut
© Région Auvergne-Rhône-Alpes, Inventaire général du patrimoine culturel ; © Ministère des finances et des comptes publics, www.cadastre.gouv.fr
reproduction soumise à autorisation du titulaire des droits d'exploitation

Ancien pont de Gys, face amont

IVR84_20207401291NUCA
Auteur de l'illustration : Benoît Huraut
© Région Auvergne-Rhône-Alpes, Inventaire général du patrimoine culturel
reproduction soumise à autorisation du titulaire des droits d'exploitation

Ancien pont de Gys, face aval

IVR84_20207401289NUCA
Auteur de l'illustration : Benoît Huraut
© Région Auvergne-Rhône-Alpes, Inventaire général du patrimoine culturel
reproduction soumise à autorisation du titulaire des droits d'exploitation

Ancien pont de Gys, contexte

IVR84_20207401290NUCA
Auteur de l'illustration : Benoît Huraut
© Région Auvergne-Rhône-Alpes, Inventaire général du patrimoine culturel
reproduction soumise à autorisation du titulaire des droits d'exploitation

Ancien pont de Gys, chaussée et gardes corps

IVR84_20207401292NUCA
Auteur de l'illustration : Benoît Huraut
© Région Auvergne-Rhône-Alpes, Inventaire général du patrimoine culturel
reproduction soumise à autorisation du titulaire des droits d'exploitation

Ancien pont de Gys, détail culée

IVR84_20207401293NUCA
Auteur de l'illustration : Benoît Huraut
© Région Auvergne-Rhône-Alpes, Inventaire général du patrimoine culturel
reproduction soumise à autorisation du titulaire des droits d'exploitation

Ancien pont de Gys, détail parapet

IVR84_20207401297NUCA
Auteur de l'illustration : Benoît Huraut
© Région Auvergne-Rhône-Alpes, Inventaire général du patrimoine culturel
reproduction soumise à autorisation du titulaire des droits d'exploitation