



Lyon 2e
Saint-Nizier
5 place Saint-Nizier , rue de Brest

Immeuble

Références du dossier

Numéro de dossier : IA69005938
Date de l'enquête initiale : 2004
Date(s) de rédaction : 2004
Cadre de l'étude : inventaire topographique Inventaire de la Ville de Lyon
Degré d'étude : repéré

Désignation

Dénomination : immeuble
Parties constituantes non étudiées : cour, boutique

Compléments de localisation

Milieu d'implantation : en ville
Références cadastrales : 1831. H2 587 à 591 ; 1999, AB, 4

Historique

D'après les matrices cadastrales, l'immeuble occupant la grande parcelle d'angle (591 du cadastre de 1831) a été démoli en 1842 et une construction nouvelle est mentionnée en 1844. L'immeuble actuel fait partie de l'ensemble construit entre 1861 et 1863 pour François Joussaud.

Période(s) principale(s) : 2e quart 19e siècle (détruit), 3e quart 19e siècle
Dates : 1842 (daté par source), 1863
Personne(s) liée(s) à l'histoire de l'oeuvre : François Joussaud (commanditaire)

Description

La façade principale sur la place est ordonnancée et celle sur la rue de Brest forme également une élévation ordonnancée avec l'immeuble voisin. L'immeuble comprend une petite cour, mais prend aussi des jours sur la grande cour du 4, rue de Brest. Inscription rapportée sur la façade : ICI S'ELEVAIT LA / CHAPELLE DE St JACQUEME / OU S'ASSEMBLERENT / LES CONSEILLERS DE LA VILLE / DE 1300 A 1455.

Éléments descriptifs

Matériau(x) du gros-oeuvre, mise en oeuvre et revêtement : calcaire ; pierre de taille
Étage(s) ou vaisseau(x) : sous-sol, entresol, 4 étages carrés
Élévations extérieures : élévation ordonnancée
Escaliers : escalier dans-oeuvre : escalier tournant à retours avec jour, suspendu, en maçonnerie

Typologies et état de conservation

Typologies : deux corps de bâtiment en L
État de conservation : bon état

Décor

Techniques : ferronnerie, sculpture

Dimensions

Mesures : h : 2 265 cm

Statut, intérêt et protection

Boutiques actuellement : magasin de vaisselle Côté Maison.

Statut de la propriété : propriété privée

Références documentaires

Documents figurés

- **Place Saint-Nizier, angle sud-est / [Louis Froissart]. 1856. 1 fotogr. pos. : tirage. Fait partie Place Saint-Nizier, angle sud-est / [Louis Froissart]. 1856. 1 fotogr. pos. : tirage. Fait partie d'un album de 61 photographies de Lyon en 1856. Un négatif sur verre est conservé aux AM Lyon sous la cote 3 Ph 442 (Musée Gadagne : [9] 38.89.31)**

Illustrations



Plan-masse des anciens immeubles, extrait du plan cadastral levé en 1831, section H2
Phot. Phot. AD Rhône
IVR82_20056902616NUCA



Place Saint-Nizier, angle sud-est, ancien immeuble, par Louis Froissart, 1856
Phot. Repro. AM Lyon
IVR82_20056900380NUCAB




Vue générale des façades sur rue
Phot. Martial Couderette
IVR82_20006900436PA



Façade principale sur la place Saint-Nizier, détail de la partie centrale
Phot. Bernard Ducouret
IVR82_20046905811NUCA




Angle des façades entre la rue
de Brest et la place Saint-Nizier
Phot. Bernard Ducouret
IVR82_20046905805NUCA




Façade principale, 4e niveau,
détail de la 4e fenêtre
Phot. Bernard Ducouret
IVR82_20046905813NUCA



Façade principale, 5e niveau,
détail de la 6e fenêtre
Phot. Bernard Ducouret
IVR82_20046905814NUCA



Façade principale, 5e niveau,
détail de la 8e fenêtre
Phot. Bernard Ducouret
IVR82_20046905816NUCA



Façade principale, 3e niveau, détail
du garde-corps du balcon central
Phot. Bernard Ducouret
IVR82_20046905908NUCA



Escalier, détail de la rampe
Phot. Bernard Ducouret
IVR82_20046900956NUCA

Dossiers liés

Dossiers de synthèse :

Présentation de l'étude de la ville de Lyon (IA69000216) Rhône-Alpes, Rhône, Lyon

Présentation du quartier Saint-Nizier (IA69007056) Lyon, Saint-Nizier

Immeubles du quartier Saint-Nizier (IA69006513) Lyon, Saint-Nizier

Oeuvre(s) contenue(s) :

Oeuvre(s) en rapport :

Ensemble d'édifices derrière façade (IA69005936) Lyon 2e, Saint-Nizier, 5 place Saint-Nizier , 4 rue de Brest
place Saint-Nizier (IA69005808) Rhône-Alpes, Rhône, Lyon 2e, Saint-Nizier, place Saint-Nizier

Rue Centrale et Saint-Pierre, actuellement rue de Brest et rue Paul-Chenavard (IA69005968) Rhône-Alpes, Rhône,
Lyon 2e, Saint-Nizier, rue de Brest , rue de Paul-Chenavard

Auteur(s) du dossier : Bernard Ducouret

Copyright(s) : © Région Rhône-Alpes, Inventaire général du patrimoine culturel ; © Ville de Lyon



Plan-masse des anciens immeubles, extrait du plan cadastral levé en 1831, section H2

IVR82_20056902616NUCA

Auteur de l'illustration : Phot. AD Rhône

© Région Rhône-Alpes, Inventaire général du patrimoine culturel ; © Ville de Lyon ; © Archives Départementales du Rhône

reproduction soumise à autorisation du titulaire des droits d'exploitation



Place Saint-Nizier, angle sud-est, ancien immeuble, par Louis Froissart, 1856

Référence du document reproduit :

- **Place Saint-Nizier, angle sud-est / [Louis Froissart]. 1856. 1 fotogr. pos. : tirage. Fait partie Place Saint-Nizier, angle sud-est / [Louis Froissart]. 1856. 1 fotogr. pos. : tirage. Fait partie d'un album de 61 photographies de Lyon en 1856. Un négatif sur verre est conservé aux AM Lyon sous la cote 3 Ph 442 (Musée Gadagne : [9] 38.89.31)**
- **Place Saint-Nizier, angle sud-est / [Louis Froissart]. 1856. 1 fotogr. pos. : tirage. Fait partie Place Saint-Nizier, angle sud-est / [Louis Froissart]. 1856. 1 fotogr. pos. : tirage. Fait partie d'un album de 61 photographies de Lyon en 1856. Un négatif sur verre est conservé aux AM Lyon sous la cote 3 Ph 442 (Musée Gadagne : [9] 38.89.31)**

IVR82_20056900380NUCAB

Auteur de l'illustration : Repro. AM Lyon

© Région Rhône-Alpes, Inventaire général du patrimoine culturel ; © Ville de Lyon ; © Archives Municipales de Lyon

reproduction soumise à autorisation du titulaire des droits d'exploitation



Vue générale des façades sur rue

IVR82_20006900436PA

Auteur de l'illustration : Martial Couderette

© Région Rhône-Alpes, Inventaire général du patrimoine culturel ; © Ville de Lyon
reproduction soumise à autorisation du titulaire des droits d'exploitation



Angle des façades entre la rue de Brest et la place Saint-Nizier

IVR82_20046905805NUCA

Auteur de l'illustration : Bernard Ducouret

© Région Rhône-Alpes, Inventaire général du patrimoine culturel ; © Ville de Lyon
reproduction soumise à autorisation du titulaire des droits d'exploitation



Façade principale sur la place Saint-Nizier, détail de la partie centrale

IVR82_20046905811NUCA

Auteur de l'illustration : Bernard Ducouret

© Région Rhône-Alpes, Inventaire général du patrimoine culturel ; © Ville de Lyon
reproduction soumise à autorisation du titulaire des droits d'exploitation



Façade principale, porte

IVR82_20046905812NUCA

Auteur de l'illustration : Bernard Ducouret

© Région Rhône-Alpes, Inventaire général du patrimoine culturel ; © Ville de Lyon
reproduction soumise à autorisation du titulaire des droits d'exploitation



Façade principale, 4e niveau, détail de la 4e fenêtre

IVR82_20046905813NUCA

Auteur de l'illustration : Bernard Ducouret

© Région Rhône-Alpes, Inventaire général du patrimoine culturel ; © Ville de Lyon
reproduction soumise à autorisation du titulaire des droits d'exploitation



Façade principale, 5e niveau, détail de la 6e fenêtre

IVR82_20046905814NUCA

Auteur de l'illustration : Bernard Ducouret

© Région Rhône-Alpes, Inventaire général du patrimoine culturel ; © Ville de Lyon
reproduction soumise à autorisation du titulaire des droits d'exploitation



Façade principale, 5e niveau, détail de la 8e fenêtre

IVR82_20046905816NUCA

Auteur de l'illustration : Bernard Ducouret

© Région Rhône-Alpes, Inventaire général du patrimoine culturel ; © Ville de Lyon
reproduction soumise à autorisation du titulaire des droits d'exploitation



Façade principale, 3e niveau, détail du garde-corps du balcon central

IVR82_20046905908NUCA

Auteur de l'illustration : Bernard Ducouret

© Région Rhône-Alpes, Inventaire général du patrimoine culturel ; © Ville de Lyon
reproduction soumise à autorisation du titulaire des droits d'exploitation



Escalier, détail de la rampe

IVR82_20046900956NUCA

Auteur de l'illustration : Bernard Ducouret

© Région Rhône-Alpes, Inventaire général du patrimoine culturel ; © Ville de Lyon
reproduction soumise à autorisation du titulaire des droits d'exploitation