Auvergne, Puy-de-Dôme
Thiers
rue de Lorraine

Rue de Lorraine

Références du dossier

Numéro de dossier : IA63002343
Date de l'enquête initiale : 2008
Date(s) de rédaction : 2013
Cadre de l'étude : enquête thématique régionale pentes de la commune de Thiers
Degré d'étude : repéré

Désignation

Dénomination : rue
Appellation : rue de Lorraine
Parties constituantes non étudiées : escalier indépendant

Compléments de localisation

Milieu d'implantation : en ville
Références cadastrales :

Historique

La rue de Lorraine constitue une partie du chemin, qui à l'époque médiévale, permettait de rejoindre la ville haute depuis la ville basse. Elle figure sur le terrier de 1531-1532 sous le nom de "rue des Estourneaux alias de Lymagne" ou encore "grand rue de la Porte de Lymagne". Vers 1738, elle porte le nom de "rue des Etournaux et de Limaigne", puis de "rue de Limagne et des Etournaux" sur l'atlas de 1768. Enfin, sur le plan cadastral de 1836, elle est appelée "rue Qui pend" (alors qu'en 1768, c'est le nom donné à l'actuelle rue des Forgerons, qui descend dans son prolongement). Il s'agit donc d'une des plus anciennes rues du centre-ville, qui reliait transversalement deux rues parallèles, la rue de la Coutellerie et l'actuelle rue du Docteur-Lachamp.

Période(s) principale(s) : limite 15e siècle 16e siècle (?,)

Description

La rue de Lorraine présente un plan en zigzag selon un axe général est-ouest qui descend depuis la rue de la Coutellerie jusqu'à la rue du Docteur-Lachamp. Elle est partiellement aménagée en escalier et présente une pente moyenne de 20,6 %.

Eléments descriptifs

Typologies et état de conservation

Typologies : rue parallèle à la pente ; rue à escaliers

Références documentaires

Documents figurés

- **"THIERS. - La Rue-qui-Pend."**
  THIERS. - La Rue-qui-Pend, carte postale noir & blanc, n° catalogue 68, par ND photographe, s.d. [début du 20e siècle ?].

Collection particulière

Bibliographie

- **Couteaux et couteliers. 1990.**
  PRIVAL, Marc. **Couteaux et couteliers.** Nonette : éditions Créer, 1990.
  p. 11
  Région Auvergne-Rhône-Alpes, SRI, site de Clermont : TEC.017

- **L'armorial d'Auvergne Bourbonois et Forestz de Guillaume Revel. 1998.**
  BOOS, Emmanuel de. **L'armorial d'Auvergne Bourbonois et Forestz de Guillaume Revel.** Nonette : édition Créer,1998.
  p. 129 à 131
  Région Auvergne-Rhône-Alpes, SRI, site de Clermont : AUV.151 (1)

Périodiques

- **Châteaux, villages et villes d'Auvergne au XVe siècle, d'après l'Armorial de Guillaume Revel. 1973.**
  FOURNIER, Gabriel. **Châteaux, villages et villes d'Auvergne au XVe siècle, d'après l'Armorial de Guillaume Revel.** *Bibliothèque de la Société française d'archéologie*, 1973, n° 4.
  p. 88 à 91
  Région Auvergne-Rhône-Alpes, SRI, site de Clermont : AUV.025

- **[Sans titre. Le Pays thiernois n°1]. 1983.**
  KRISTOS, André. **[sans titre]**. *Le pays thiernois*, octobre 1983, n° 1.
  p.10
  Région Auvergne-Rhône-Alpes, SRI, site de Clermont

- **La première enceinte à Thiers. 1989.**
  KRISTOS, André. **La première enceinte à Thiers.** *Le pays thiernois*, novembre 1989, n° 12.
  p. 6
  Région Auvergne-Rhône-Alpes, SRI, site de Clermont

Illustrations



La rue vers le début du 20e siècle, alors connue sous le nom de "rue Qui-pend". Phot. Roger Choplain, Phot. Roland Maston IVR83_20026300221X



Partie haute de la rue, depuis la rue de la Coutellerie. Phot. Jean-Michel Périn IVR83_20146300685NUC4A

Partie médiane de la rue, en direction du bas. Phot. Jean-Michel Périn IVR83_20146300719NUC4A

Partie à emmarchements
de la rue, depuis le bas.
Phot. Jean-Michel Périn
IVR83_20146300687NUC4A

La rue, aménagée en
escalier, vue depuis le bas.
Phot. Jean-Michel Périn
IVR83_20116300838NUC4A

Dossiers liés

Est partie constituante de : Réseau viaire thiernois (IA63001226) Auvergne, Puy-de-Dôme, Thiers

Auteur(s) du dossier : Brigitte Ceroni
Copyright(s) : © Région Auvergne - Inventaire général du Patrimoine culturel



La rue vers le début du 20e siècle, alors connue sous le nom de "rue Qui-pend".

Référence du document reproduit :

- **"THIERS. - La Rue-qui-Pend."**
  THIERS. - La Rue-qui-Pend, carte postale noir & blanc, n° catalogue 68, par ND photographe, s.d. [début du 20e siècle ?].
  Collection particulière

IVR83_20026300221X
Auteur de l'illustration : Roger Choplain, Auteur de l'illustration : Roland Maston
© Région Auvergne - Inventaire général du Patrimoine culturel, ADAGP
communication libre, reproduction soumise à autorisation

Partie haute de la rue, depuis la rue de la Coutellerie.

IVR83_20146300685NUC4A
Auteur de l'illustration : Jean-Michel Périn
© Région Auvergne - Inventaire général du Patrimoine culturel, ADAGP
communication libre, reproduction soumise à autorisation

Partie médiane de la rue, en direction du bas.

IVR83_20146300719NUC4A
Auteur de l'illustration : Jean-Michel Périn
© Région Auvergne - Inventaire général du Patrimoine culturel, ADAGP
communication libre, reproduction soumise à autorisation

Partie à emmarchements de la rue, depuis le bas.

IVR83_20146300687NUC4A
Auteur de l'illustration : Jean-Michel Périn
© Région Auvergne - Inventaire général du Patrimoine culturel, ADAGP
communication libre, reproduction soumise à autorisation

La rue, aménagée en escalier, vue depuis le bas.

IVR83_20116300838NUC4A
Auteur de l'illustration : Jean-Michel Périn
© Région Auvergne - Inventaire général du Patrimoine culturel, ADAGP
communication libre, reproduction soumise à autorisation