



Rhône-Alpes, Savoie
Sainte-Reine
Eperney

Moulin à farine Gaudin-Perrier puis moulin et forge actuellement logement

Références du dossier

Numéro de dossier : IA73002804

Date de l'enquête initiale : 2013

Date(s) de rédaction : 2013

Cadre de l'étude : enquête thématique départementale Patrimoine hydraulique des Pays de Savoie

Degré d'étude : recensé

Désignation

Dénomination : moulin à farine, forge

Compléments de localisation

Milieu d'implantation : en village

Réseau hydrographique : Ruisseau des moulins ; bassin-versant du Chéran

Références cadastrales : 2008, ZD, 198, 199

Historique

Un moulin appartenant à Pierre Gaudin de Rotnex apparaît sur la mappe sarde de 1728 (parcelle 588) au lieu-dit le pré du moulin. Un document du début du XIXe mentionne deux moulins (FR.AD073, L1034). L'un appartient à Louis et Joseph Perrier (mappe sarde, parcelle 588) et l'autre à la "communauté" (mappe sarde, parcelle 774).

Le site est toujours en place sur le premier cadastre français de 1877 (section B, feuille 3). L'un appartient à François et Joseph Perrier (parcelle 886) et l'autre à Hilarion et Paul Gaudin (parcelle 885). Le recensement des moulins de 1923 (FR.AD073, 284 R 1) précise que le site est toujours en activité. Il est exploité par Auguste Perrier et produit essentiellement de la mouture d'orge (pour le bétail) et de méteil. Le recensement de 1924 nous confirme que le moulin ne moud que pour le bétail. Auguste Perrier décède en 1943. Le site est ensuite exploité par son frère Constant Perrier jusqu'en 1952. Il est actuellement occupé par un logement.

Période(s) principale(s) : 2e quart 18e siècle (), 3e quart 19e siècle ()

Dates : 1728 (daté par source), 1877 (daté par source)

Description

Le site est implanté sur le ruisseau des moulins en amont des artifices Léger (IA73002805). Il se compose de deux bâtiments accolés servant de moulin et de forge.

L'édifice était équipé d'une roue pour la forge et d'une roue pour le moulin. Le site est actuellement occupé par un logement. Il présente un plan rectangulaire sur trois niveaux : un rez-de-chaussée, un étage et un étage de comble. Construit en pierre et en essentage de planches, il est couvert d'un toit à longs pans en tôles bac acier. Une roue verticale en métal est toujours visible le long de la façade nord-est du bâtiment. Les meules et les mécanismes sont toujours en place à l'intérieur du bâtiment.

Éléments descriptifs

Matériau(x) du gros-oeuvre, mise en oeuvre et revêtement : pierre ; bois

Matériau(x) de couverture : fer en couverture

Plan : plan rectangulaire régulier

Étage(s) ou vaisseau(x) : rez-de-chaussée, 1 étage carré, étage de comble

Couvrements :

Type(s) de couverture : toit à longs pans

Énergies : énergie hydraulique

Typologies et état de conservation

État de conservation : remanié

Statut, intérêt et protection

Le site se trouve dans le PNR des Bauges.

Sites de protection : parc naturel régional

Statut de la propriété : propriété privée

Références documentaires

Documents d'archive

- **FR.AD073, C3945, 1732.**
FR.AD073, C3945, Cadastre de 1728, Sainte-Reine, 1732 294, Vue 1.
AD Savoie : C3945
- **FR.AD073, L1034, sd.**
FR.AD073, L1034, Sainte-Reine, Cahier des numéros-suivis, récapitulation des numéros (contenance, nature de propriétés, noms, lieux dits, noms, profession des propriétaires), sd.
AD Savoie : L1034
- **FR.AD073, 3P 7278, 1877.**
FR.AD073, 3P 7278, Premier cadastre français, Sainte-Reine, Section B, feuille 3, 1877.
AD Savoie : 3P 7278
- **FR.AD073, 3P 7279, 1971.**
FR.AD073, 3P 7279, Cadastre rénové, Sainte-Reine, Section ZD, feuille unique, 1971.
AD Savoie : 3P 7279
- **FR.AD073, 284 R 1, Sainte-Reine 1917.**
FR.AD073, 284 R 1, Moulins : recensements, Sainte-Reine 1917.
AD Savoie : 284 R 1
- **FR.AD073, 284 R 1, Sainte-Reine, 1923.**
FR.AD073, 284 R 1, Moulins : recensements, Sainte-Reine 1923.
AD Savoie : 284 R 1
- **FR.AD073, 284 R 1, Sainte-Reine, 1924.**
FR.AD073, 284 R 1, Moulins : recensements, Sainte-Reine 1924.
AD Savoie : 284 R 1

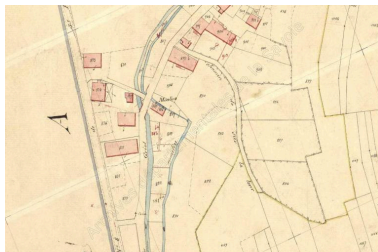
Bibliographie

- **A.Vibert, Sainte-Reine-en-Bauges, 2010.**
A.Vibert, Sainte-Reine-en-Bauges, sur les traces de son passé, 2010.

Illustrations



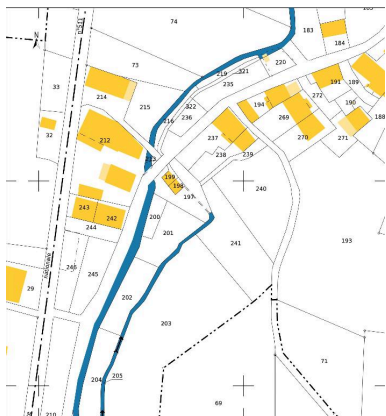
Cadastré de 1728, Sainte-Reine, 1732
294, Vue 1 (FR.AD073, C3945).
IVR82_20137301662NUCA



Premier cadastre français,
Sainte-Reine, 1877 Section B,
feuille 3 (FR.AD073, 3P 7278).
IVR82_20137302509NUCA



Cadastré rénové, Sainte-Reine,
1971 Section ZD, feuille unique.
IVR82_20137301664NUCA



Cadastré actuel, 2008.
IVR82_20137301665NUCA



Vue générale du site.
Phot. Clara Bérelle
IVR82_20137301666NUCA



Une roue verticale
est toujours en place.
Phot. Clara Bérelle
IVR82_20137301667NUCA



Vue du ruisseau des moulins.
Phot. Clara Bérelle
IVR82_20137301668NUCA

Dossiers liés

Dossiers de synthèse :

Patrimoine hydraulique de la Savoie : présentation de l'étude départementale (IA00141274) Rhône-Alpes, Savoie, Savoie

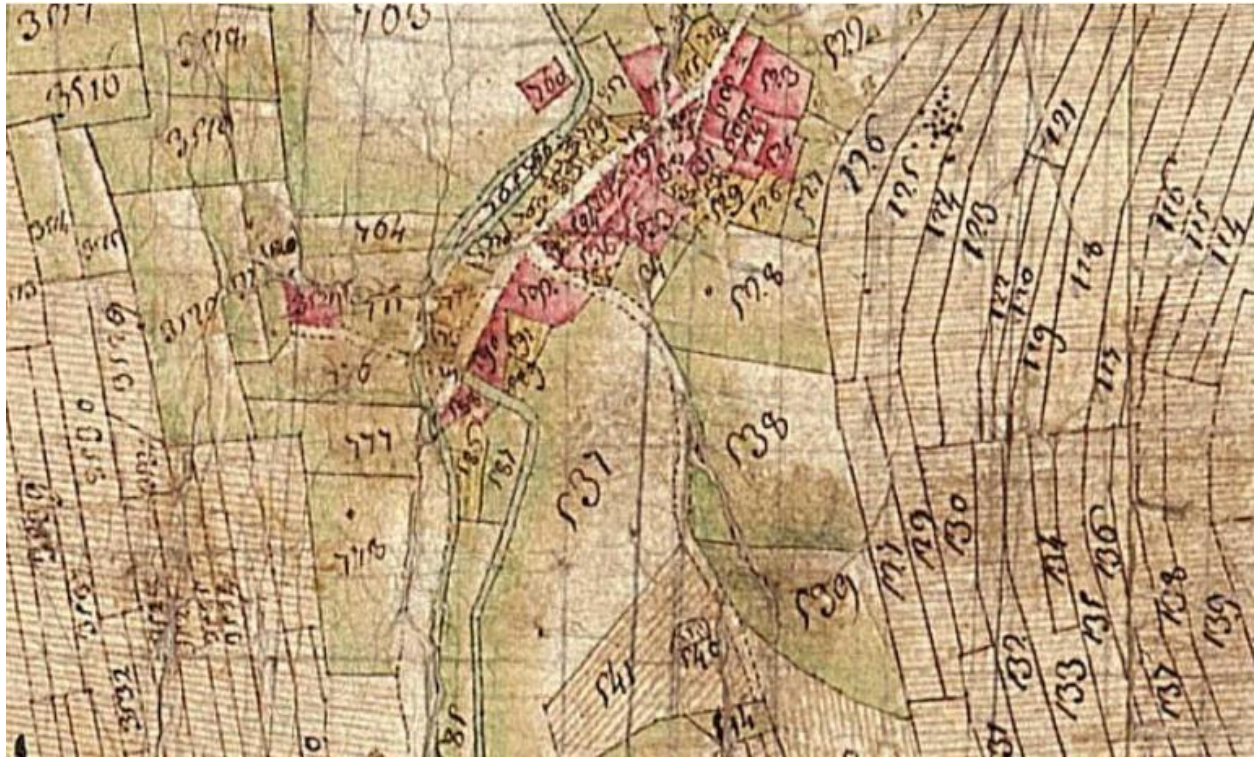
Oeuvre(s) contenue(s) :

Oeuvre(s) en rapport :

Paysage du bassin-versant du Chéran (IA73002793) Rhône-Alpes, Savoie, Le Châtelard

Auteur(s) du dossier : Clara Bérelle

Copyright(s) : © Région Rhône-Alpes, Inventaire général du patrimoine culturel ; © Assemblée des Pays de Savoie

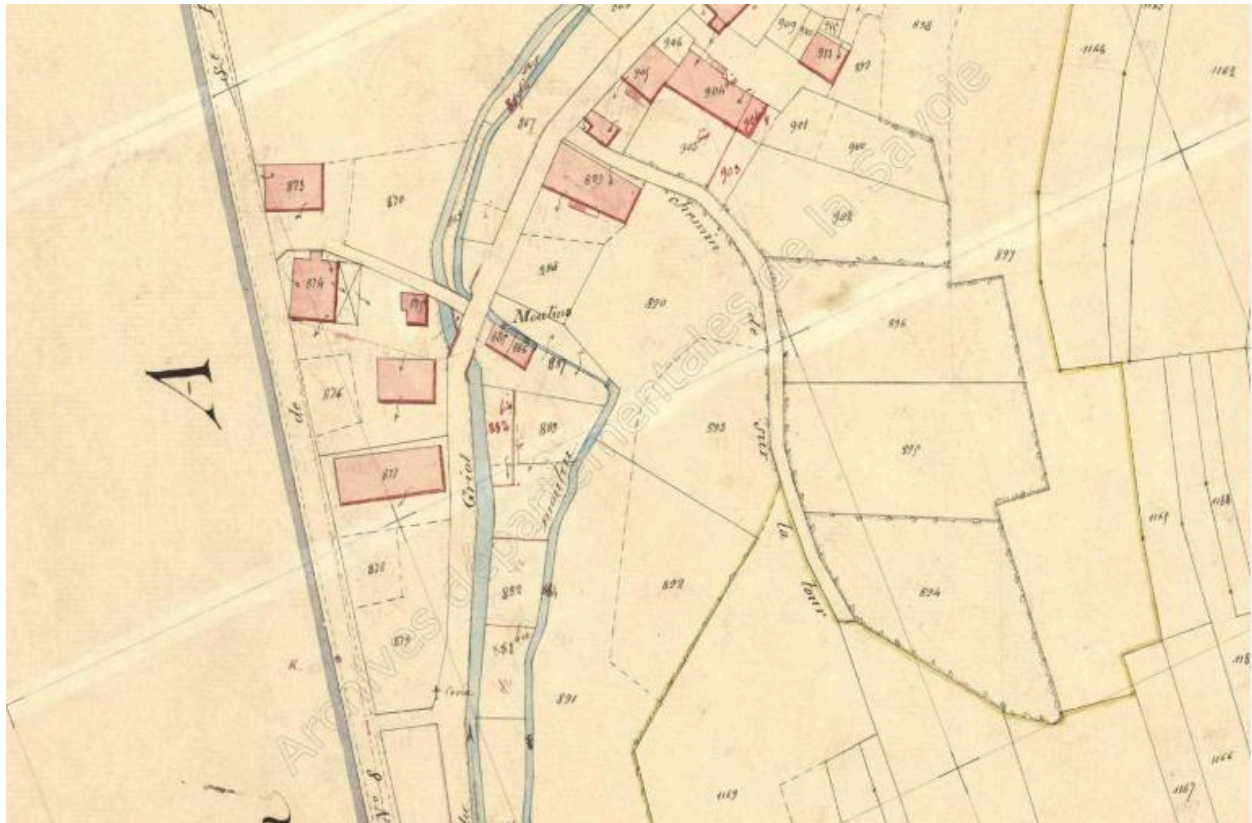


Cadastre de 1728, Sainte-Reine, 1732 294, Vue 1 (FR.AD073, C3945).

IVR82_20137301662NUCA

© Archives départementales de la Savoie

reproduction soumise à autorisation du titulaire des droits d'exploitation



Premier cadastre français, Sainte-Reine, 1877 Section B, feuille 3 (FR.AD073, 3P 7278).

IVR82_20137302509NUCA

© Archives départementales de la Savoie

reproduction soumise à autorisation du titulaire des droits d'exploitation

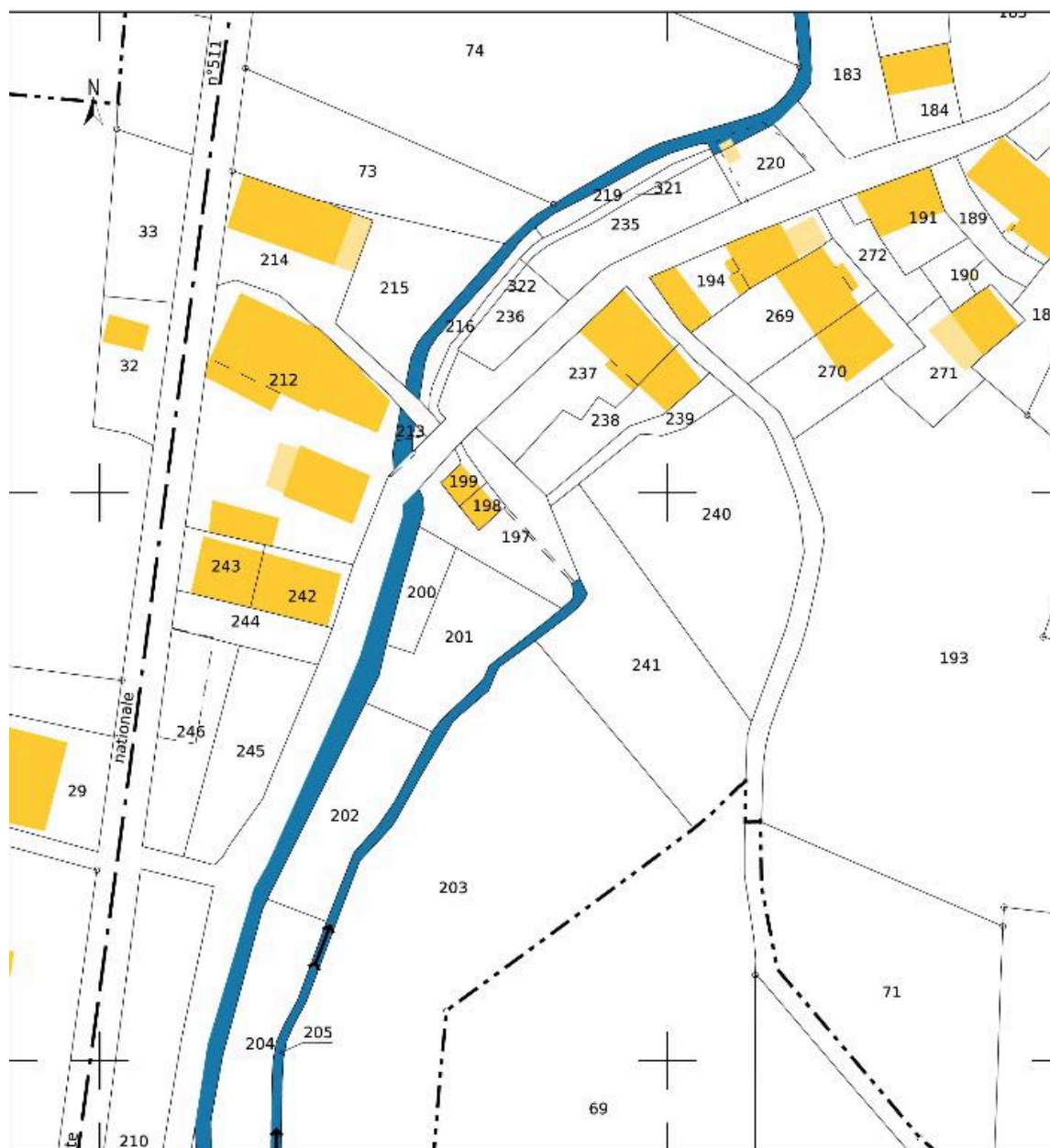


Cadastre rénové, Sainte-Reine, 1971 Section ZD, feuille unique.

IVR82_20137301664NUCA

© Archives départementales de la Savoie

reproduction soumise à autorisation du titulaire des droits d'exploitation



Cadastre actuel, 2008.

IVR82_20137301665NUCA

© Ministère des finances, CIDF, Service du cadastre
reproduction soumise à autorisation du titulaire des droits d'exploitation



Vue générale du site.

IVR82_20137301666NUCA

Auteur de l'illustration : Clara Bérelle

© Région Rhône-Alpes, Inventaire général du patrimoine culturel ; © Assemblée des Pays de Savoie
reproduction soumise à autorisation du titulaire des droits d'exploitation



Une roue verticale est toujours en place.

IVR82_20137301667NUCA

Auteur de l'illustration : Clara Bérelle

© Région Rhône-Alpes, Inventaire général du patrimoine culturel ; © Assemblée des Pays de Savoie
reproduction soumise à autorisation du titulaire des droits d'exploitation



Vue du ruisseau des moulins.

IVR82_20137301668NUCA

Auteur de l'illustration : Clara Bérelle

© Région Rhône-Alpes, Inventaire général du patrimoine culturel ; © Assemblée des Pays de Savoie
reproduction soumise à autorisation du titulaire des droits d'exploitation