



Lyon 1er  
Saint-Nizier  
quai de la Pêcherie

## Quai de la Pêcherie

### Références du dossier

Numéro de dossier : IA69005999  
Date de l'enquête initiale : 2005  
Date(s) de rédaction : 2005  
Cadre de l'étude : inventaire topographique Inventaire de la Ville de Lyon  
Degré d'étude : monographié

### Désignation

Dénomination : quai  
Appellation : de la Pêcherie

### Compléments de localisation

Milieu d'implantation : en ville  
Références cadastrales : 1999. AT non cadastré ; doma, ne, public

### Historique

Quai occupant en partie l'ancienne rue de la Pêcherie. Les maisons bordant la Saône sont acquises pour l'essentiel en 1823-1826 et détruites immédiatement pour créer le quai.

Période(s) principale(s) : 1er quart 19e siècle  
Dates : 1823 (daté par source)

### Description

#### Éléments descriptifs

#### Typologies et état de conservation

État de conservation : bon état

### Statut, intérêt et protection

Statut de la propriété : propriété de la commune

### Références documentaires

#### Documents figurés

- **Plan des rues de la Pecherië, Tête de Maure, Enfant qui pisse et petite des Orfèvres. Les bâtiments nouvellement construits sont distingués par la teinte lila. [entre 1775 et 1784].** 6 lignes par toise pied de ville. 1 dess. : plume et lavis (AM Lyon : fonds Morand, 3 SMO 323)
- **Le cours de la Saône vu de Fourvière. 1843. 1 photogr. pos. : daguerréotype ; 15,3 x 20,2 cm (Musée**


**Le cours de la Saône vu de Fourvière.** 1843. 1 fotogr. pos. : daguerréotype ; 15,3 x 20,2 cm (Musée Gadagne)

- **Vue panoramique de Lyon prise de l'église St-Louis. [ca 1810-1820]**  
**Vue panoramique de Lyon prise de l'église St-Louis.** [ca 1810-1820]. 1 est. : lithogr. ; 19,5 x 85 cm (BM Lyon : fonds Coste C 295)
- **[Le pont du Change vu depuis le pied des maisons qui longeaient l'ancienne rue de la Pêcherie].**  
**[Le pont du Change vu depuis le pied des maisons qui longeaient l'ancienne rue de la Pêcherie].** [tableau ca 1820]. 1 tirage fotogr. : reproduction d'un tableau non localisé ; 20,5 x 16 cm (Musée Gadagne : N 785.38)
- **[Quai Saint-Antoine et quai de la Pêcherie lors de l'inondation de 1856] / [Louis Froissart]. 19**  
**[Quai Saint-Antoine et quai de la Pêcherie lors de l'inondation de 1856] / [Louis Froissart].** 19 mai 1856. 1 fotogr. nég. : sur verre ; 26,8 x 36,2 cm (BM Lyon : S 104, videralp 9448)
- **Lyon. Quai de la Pêcherie. Lyon : éd. P. Martel, 1910. 1 impr. photoméc. : carte postale. N° 152**  
**Lyon. Quai de la Pêcherie.** Lyon : éd. P. Martel, 1910. 1 impr. photoméc. : carte postale. N° 152 (AM Lyon : CP 1430)

## Bibliographie

- **GAUTHIEZ, B. Lyon, entre Bellecour et Terreaux. Urbanisme et architecture au XIX<sup>e</sup> siècle**  
GAUTHIEZ, Bernard. **Lyon, entre Bellecour et Terreaux. Urbanisme et architecture au XIX<sup>e</sup> siècle.** Lyon : Editions lyonnaises d'Art et d'Histoire, 1999. 132 p. : ill.-plans ; 22 cm (Vues de quartiers) p. 23

## Illustrations



Plan des rues de la Pêcherie, Tête de Maure, Enfant qui pisse et petite des Orfèvres. Les bâtiments nouvellement construits sont distingués par la teinte lila, entre 1775 et 1784  
Phot. Phot. AM Lyon J. Gastineau  
IVR82\_20056902081NUCA



Plan du quai d'Orléans (Pêcherie), extrait du plan cadastral levé en 1831, section F  
Phot. Phot. AD Rhône  
IVR82\_20056902624NUCA



Vue panoramique de Lyon prise de l'église St-Louis [détail du secteur de la Pêcherie], lithogr., ca 1810-1820  
Phot. Phot. BM Lyon D. Nicolle  
IVR82\_20056902052NUCA



Le pont du Change vu depuis le pied des maisons qui longeaient l'ancienne rue de la Pêcherie, tirage fotogr. d'après un tableau peint vers 1820  
Phot. Eric Dessert  
IVR82\_20056901659NUCA



Le cours de la Saône vu de Fourvière, daguerréotype, 1843  
Phot. Musée Gadagne Lyon  
IVR82\_20056902661NUCA



Quai Saint-Antoine et quai de la Pêcherie lors de l'inondation de 1856, fotogr. par Louis Froissart  
Phot. Repro. BM Lyon D. Nicolle  
IVR82\_20056902054NUCB



Lyon. Quai de la Pêcherie, carte postale, 1910  
Phot. Repro. AM Lyon J. Gastineau  
IVR82\_20056902018NUCA



Vue générale depuis le pont Alphonse-Juin  
Phot. Bernard Ducouret  
IVR82\_20056902686NUCA



Vue générale depuis l'autre rive de la Saône  
Phot. Bernard Ducouret  
IVR82\_20056902687NUCA



Vue générale depuis le pont de la Feuillée  
Phot. Eric Dessert  
IVR82\_20056900409NUC

## Dossiers liés

### Dossiers de synthèse :

Présentation de l'étude de la ville de Lyon (IA69000216) Rhône-Alpes, Rhône, Lyon

Présentation du quartier Saint-Nizier (IA69007056) Lyon, Saint-Nizier

### Oeuvre(s) contenue(s) :


### Oeuvre(s) en rapport :

Ensemble d'édifices derrière façade pour Jean Mathieu Dupuis (IA69005985) Lyon 1er, 2 à 4 quai de la Pêcherie  
Halle aux poissons, dite halle de la Pêcherie, puis immeuble (IA69005873) Rhône-Alpes, Rhône, Lyon 1er, Saint-Nizier, 2 rue Longue , 13 quai de la Pêcherie

Immeuble (IA69005877) Rhône-Alpes, Rhône, Lyon 1er, Saint-Nizier, 6 quai de la Pêcheurie , 4, 6 rue de la Platière  
Immeuble (IA69005879) Rhône-Alpes, Rhône, Lyon 1er, Saint-Nizier, 8 quai de la Pêcheurie  
Immeuble (IA69005900) Rhône-Alpes, Rhône, Lyon 1er, Saint-Nizier, 1 rue de la Platière , 5 quai de la Pêcheurie  
Immeuble (IA69005901) Rhône-Alpes, Rhône, Lyon 1er, Saint-Nizier, 11 quai de la Pêcheurie , impasse de la Pêcheurie  
Immeuble (IA69005882) Rhône-Alpes, Rhône, Lyon 1er, Saint-Nizier, 12 quai de la Pêcheurie , rue Longue  
Immeuble (IA69005885) Rhône-Alpes, Rhône, Lyon 1er, Saint-Nizier, 3 quai de la Pêcheurie  
Immeuble (IA69005888) Rhône-Alpes, Rhône, Lyon 1er, Saint-Nizier, 2 rue Constantine , quai de la Pêcheurie  
Immeuble (IA69005878) Rhône-Alpes, Rhône, Lyon 1er, Saint-Nizier, 7 quai de la Pêcheurie  
Immeuble (IA69005872) Rhône-Alpes, Rhône, Lyon 1er, Saint-Nizier, 14 quai de la Pêcheurie , place d' Albon  
Immeuble (IA69005887) Rhône-Alpes, Rhône, Lyon 1er, Saint-Nizier, 2 quai de la Pêcheurie  
Immeuble (IA69005881) Rhône-Alpes, Rhône, Lyon 1er, Saint-Nizier, 10 quai de la Pêcheurie , impasse de la Pêcheurie  
Immeuble (IA69005880) Rhône-Alpes, Rhône, Lyon 1er, Saint-Nizier, 9 quai de la Pêcheurie  
Immeuble à l'enseigne de la Cloche (IA69005965) Rhône-Alpes, Rhône, Lyon 1er, Saint-Nizier, 4 quai de la Pêcheurie ,  
3 impasse de la Platière

Auteur(s) du dossier : Bernard Ducouret

Copyright(s) : © Région Rhône-Alpes, Inventaire général du patrimoine culturel ; © Ville de Lyon



Plan des rues de la Pêcherie, Tête de Maure, Enfant qui pisse et petite des Orfèvres. Les bâtiments nouvellement construits sont distingués par la teinte lila, entre 1775 et 1784

Référence du document reproduit :

- **Plan des rues de la Pêcherie, Tête de Maure, Enfant qui pisse et petite des Orfèvres. Les bâtiments nouvellement construits sont distingués par la teinte lila. [entre 1775 et 1784].** 6 lignes par toise pied de ville. 1 dess. : plume et lavis (AM Lyon : fonds Morand, 3 SMO 323)

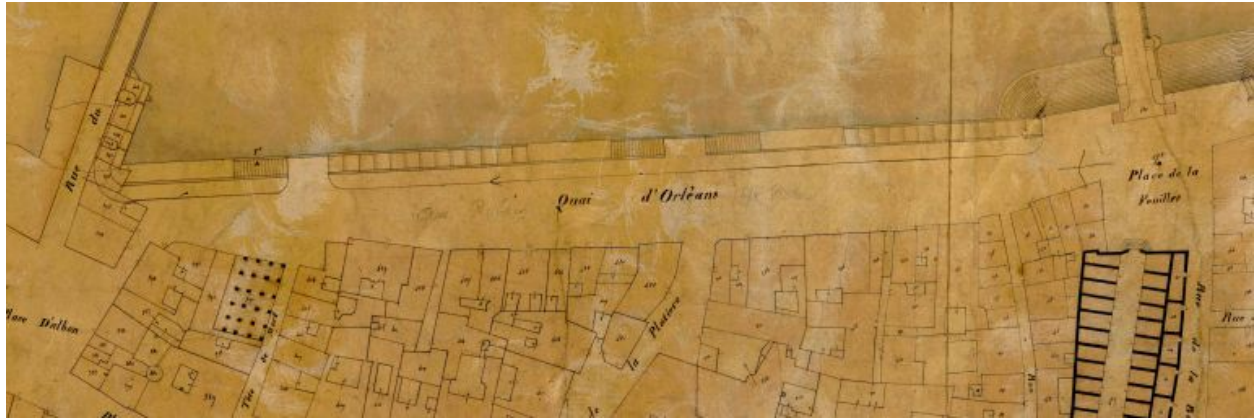
IVR82\_20056902081NUCA

Auteur de l'illustration : Phot. AM Lyon J. Gastineau

© Région Rhône-Alpes, Inventaire général du patrimoine culturel ; © Ville de Lyon ; © Bibliothèque municipale de Lyon

reproduction soumise à autorisation du titulaire des droits d'exploitation





Plan du quai d'Orléans (Pêche), extrait du plan cadastral levé en 1831, section F

IVR82\_20056902624NUCA

Auteur de l'illustration : Phot. AD Rhône

© Région Rhône-Alpes, Inventaire général du patrimoine culturel ; © Ville de Lyon ; © Archives Départementales du Rhône

reproduction soumise à autorisation du titulaire des droits d'exploitation



Vue panoramique de Lyon prise de l'église St-Louis [détail du secteur de la Pêcherie], lithogr., ca 1810-1820

Référence du document reproduit :

- **Vue panoramique de Lyon prise de l'église St-Louis. [ca 1810-1820]**  
**Vue panoramique de Lyon prise de l'église St-Louis. [ca 1810-1820].** 1 est. : lithogr. ; 19,5 x 85 cm (BM Lyon : fonds Coste C 295)

IVR82\_20056902052NUCA

Auteur de l'illustration : Phot. BM Lyon D. Nicolle

© Région Rhône-Alpes, Inventaire général du patrimoine culturel ; © Ville de Lyon ; © Bibliothèque municipale de Lyon

reproduction soumise à autorisation du titulaire des droits d'exploitation



Le pont du Change vu depuis le pied des maisons qui longeaient l'ancienne rue de la Pêcheurie, tirage fotogr. d'après un tableau peint vers 1820

Référence du document reproduit :

- **[Le pont du Change vu depuis le pied des maisons qui longeaient l'ancienne rue de la Pêcheurie].**  
**[Le pont du Change vu depuis le pied des maisons qui longeaient l'ancienne rue de la Pêcheurie].** [tableau ca 1820]. 1 tirage fotogr. : reproduction d'un tableau non localisé ; 20,5 x 16 cm (Musée Gadagne : N 785.38)

IVR82\_20056901659NUCA

Auteur de l'illustration : Eric Dessert

© Région Rhône-Alpes, Inventaire général du patrimoine culturel ; © Ville de Lyon  
reproduction soumise à autorisation du titulaire des droits d'exploitation





Le cours de la Saône vu de Fourvière, daguerréotype, 1843

Référence du document reproduit :

- **Le cours de la Saône vu de Fourvière. 1843. 1 fotogr. pos. : daguerréotype ; 15,3 x 20,2 cm (Musée Gadagne]**  
**Le cours de la Saône vu de Fourvière. 1843. 1 fotogr. pos. : daguerréotype ; 15,3 x 20,2 cm (Musée Gadagne]**

IVR82\_20056902661NUCA

Auteur de l'illustration : Phot. Musée Gadagne Lyon

© Région Rhône-Alpes, Inventaire général du patrimoine culturel ; © Ville de Lyon ; © Musées Gadagne, Lyon  
reproduction soumise à autorisation du titulaire des droits d'exploitation



Quai Saint-Antoine et quai de la Pêcheurie lors de l'inondation de 1856, fotogr. par Louis Froissart

Référence du document reproduit :

- **[Quai Saint-Antoine et quai de la Pêcheurie lors de l'inondation de 1856] / [Louis Froissart]. 19**  
**[Quai Saint-Antoine et quai de la Pêcheurie lors de l'inondation de 1856] / [Louis Froissart]. 19 mai 1856. 1**  
photogr. nég. : sur verre ; 26,8 x 36,2 cm (BM Lyon : S 104, videralp 9448)

IVR82\_20056902054NUCB

Auteur de l'illustration : Repro. BM Lyon D. Nicolle

© Région Rhône-Alpes, Inventaire général du patrimoine culturel ; © Ville de Lyon ; © Bibliothèque municipale de Lyon

reproduction soumise à autorisation du titulaire des droits d'exploitation





Lyon. Quai de la Pêcheirie, carte postale, 1910

Référence du document reproduit :

- **Lyon. Quai de la Pêcheirie. Lyon : éd. P. Martel, 1910. 1 impr. photoméc. : carte postale. N° 152**  
**Lyon. Quai de la Pêcheirie. Lyon : éd. P. Martel, 1910. 1 impr. photoméc. : carte postale. N° 152 (AM Lyon : CP 1430)**

IVR82\_20056902018NUCA

Auteur de l'illustration : Repro. AM Lyon J. Gastineau

© Région Rhône-Alpes, Inventaire général du patrimoine culturel ; © Ville de Lyon ; © Bibliothèque municipale de Lyon

reproduction soumise à autorisation du titulaire des droits d'exploitation



Vue générale depuis le pont Alponse-Juin

IVR82\_20056902686NUCA

Auteur de l'illustration : Bernard Ducouret

© Région Rhône-Alpes, Inventaire général du patrimoine culturel ; © Ville de Lyon  
reproduction soumise à autorisation du titulaire des droits d'exploitation





Vue générale depuis l'autre rive de la Saône

IVR82\_20056902687NUCA

Auteur de l'illustration : Bernard Ducouret

© Région Rhône-Alpes, Inventaire général du patrimoine culturel ; © Ville de Lyon  
reproduction soumise à autorisation du titulaire des droits d'exploitation



Vue générale depuis le pont de la Feuillée

IVR82\_20056900409NUC

Auteur de l'illustration : Eric Dessert

© Région Rhône-Alpes, Inventaire général du patrimoine culturel ; © Ville de Lyon  
reproduction soumise à autorisation du titulaire des droits d'exploitation