Rhône-Alpes, Savoie
Arith
Côte boulot

Moulin à farine Daviet puis Arminjon dit moulin Toniel actuellement vestiges

Références du dossier

Numéro de dossier : IA73002896
Date de l'enquête initiale : 2013
Date(s) de rédaction : 2013
Cadre de l'étude : enquête thématique départementale Patrimoine hydraulique des Pays de Savoie
Degré d'étude : recensé

Désignation

Dénomination : moulin à farine

Compléments de localisation

Milieu d'implantation : isolé
Réseau hydrographique : Ruisseau de Saint-François ; bassin-versant du Chéran
Références cadastrales : 2013, B, 1478

Historique

En 1811, Louis Daviet demande l'autorisation de construire deux moulins à farine sur la commune d'Arith. Elle est accordée par arrêté préfectoral du 21 juin 1811. Jean-Claude Neyret (maire de la commune de Lescheraines qui possède six moulins), Pierre Joseph Guerraz, Joseph Francoz, Claude Darvey Mansoz et Jean Armenjon s'opposent à cette demande. Parmi les arguments avancés ils précisent : "qu'ils possèdent dix-huit moulins dans cette commune [Lescheraines], tous à la portée de celle d'Arith, qui sont plus que suffisants pour le service de la commune et des communes environnantes ; que ces moulins sont très anciens et n'ont été établis que par concession du seigneur propriétaire du cours d'eau, qu'en conséquence on ne pouvait en construire de nouveau sur ce torrent sans préjudice à leur droit de propriété". Le préfet va considérer que le "droit seigneurial n'existe plus comme ayant été aboli par les lois nouvelles" et maintient l'arrêté d'autorisation accordée à Louis Daviet (FR.AD073, L193). Par acte du 23 octobre 1861, Daniel Daviet vend le moulin Jacques Arminjon, meunier au Châtelard (FR.AD073, 6E14702). Le bâtiment est en ruine sur le premier cadastre français de 1882 (section B, feuille 7, parcelle 2111). Actuellement, quelques vestiges sont toujours visibles à son emplacement.

Période(s) principale(s) : 1er quart 19e siècle
Dates : 1811 (daté par source)

Description

Le moulin était situé en rive gauche du ruisseau de Saint-François. Une partie du bief de dérivation est toujours visibles. Des pierres envahies par la végétation témoignent de l'emplacement du bâtiment.

Eléments descriptifs

Matériau(x) du gros-oeuvre, mise en oeuvre et revêtement : pierre
Couvrements :
Énergies : énergie hydraulique

Typologies et état de conservation

État de conservation : vestiges

Statut, intérêt et protection

Le site se trouve dans le PNR des Bauges.

Sites de protection : parc naturel régional
Statut de la propriété : propriété privée

Références documentaires

Documents d'archive

- **FR.AD073, L259, janvier-juin 1811.**
  FR.AD073, L259, Fonds des administrations lors de la Révolution et l'Empire, Arrêtés préfectoraux, Autre collection des arrêtés du préfet enregistrés dans les divisions, janvier-juin 1811.
  AD Savoie : L259

- **FR.AD073, L191, 1811.**
  FR.AD073, L191, Registres des arrêtés généraux de la Préfecture tenus au secrétariat général, avec répertoire en tête de chaque registre, 1811.
  AD Savoie : L191

- **FR.AD073, L193, 1811.**
  FR.AD073, L193, Registres des arrêtés généraux de la Préfecture tenus au secrétariat général, avec répertoire en tête de chaque registre, 1811.
  AD Savoie : L193

- **FR.AD073, 6E14702, 1861.**
  FR.AD073, 6E14702, Minutes notariales, Dépôt de la Mairie du Châtelard, Archives notariales de maître Burgos Humbert, notaire au CHâtelard, Acte du 23 octobre 1861.
  AD Savoie : 6E14702

- **FR.AD073, 3P 7017, 1877.**
  FR.AD073, 3P 7017, Premier cadastre français, Arith, Section B, feuille 7, 1877.
  AD Savoie : 3P 7017

- **FR.AD073, 3P 7117, 1961.**
  FR.AD073, 3P 7117, Cadastre rénové, Arith, Section B, feuille 7, 1961.
  AD Savoie : 3P 7117

Illustrations

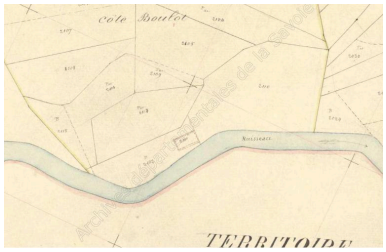

Premier cadastre français, Arith, 1882 Section B, feuille 7 (FR.AD073, 3P 7017). IVR82_20137302760NUCA

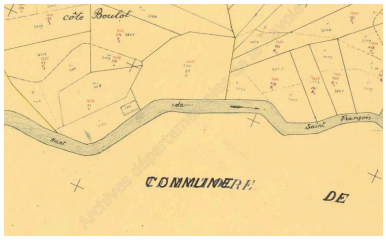

Cadastre rénové, Arith, 1961 Section B, feuille 7 (FR.AD073, 3P 7117). IVR82_20137302761NUCA

Cadastre actuel, 2013. IVR82_20137302762NUCA

Vestiges du site.
Phot. Clara Bérelle
IVR82_20137302763NUCA

Dossiers liés

Dossiers de synthèse :
Patrimoine hydraulique de la Savoie : présentation de l'étude départementale (IA00141274) Rhône-Alpes, Savoie, Savoie
Oeuvre(s) contenue(s) :
Oeuvre(s) en rapport :
Paysage du bassin-versant du Chéran (IA73002793) Rhône-Alpes, Savoie, Le Châtelard

Auteur(s) du dossier : Clara Bérelle
Copyright(s) : © Région Rhône-Alpes, Inventaire général du patrimoine culturel ; © Assemblée des Pays de Savoie

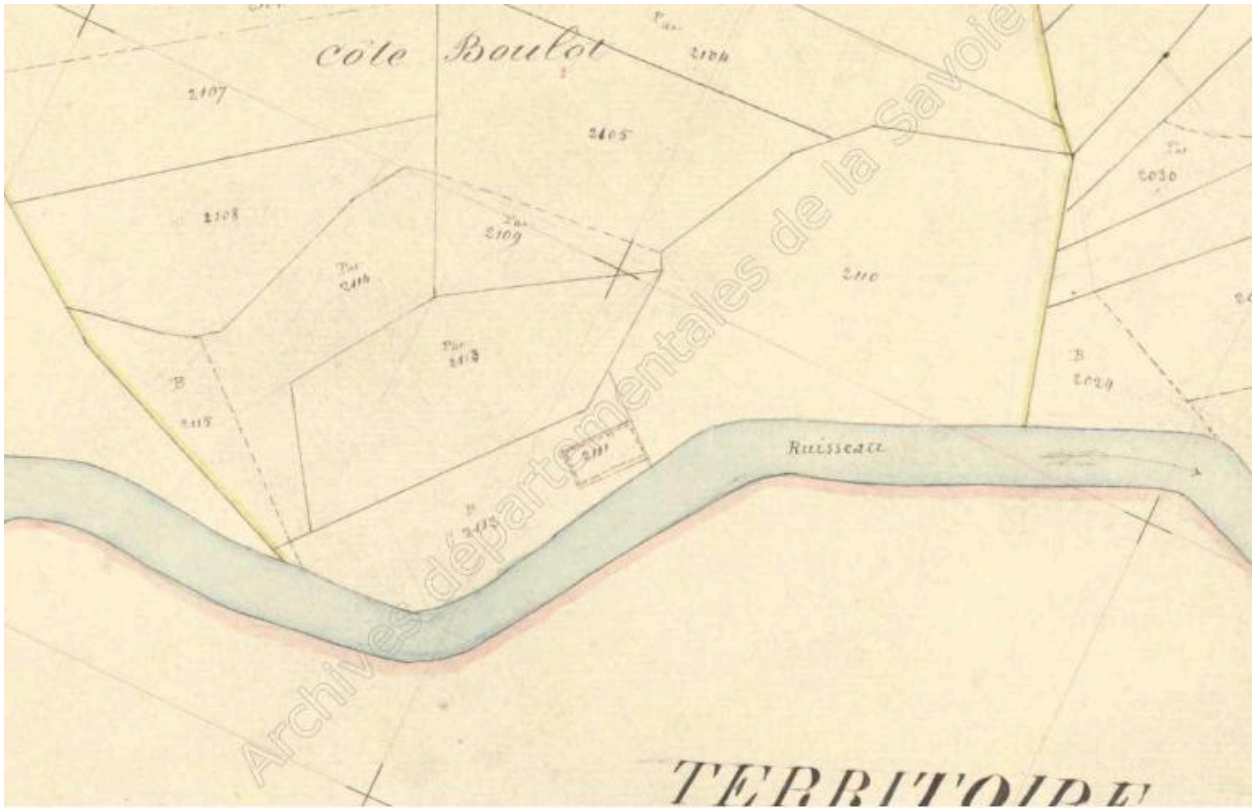

Premier cadastre français, Arith, 1882 Section B, feuille 7 (FR.AD073, 3P 7017).

IVR82_20137302760NUCA
© Archives départementales de la Savoie
reproduction soumise à autorisation du titulaire des droits d'exploitation

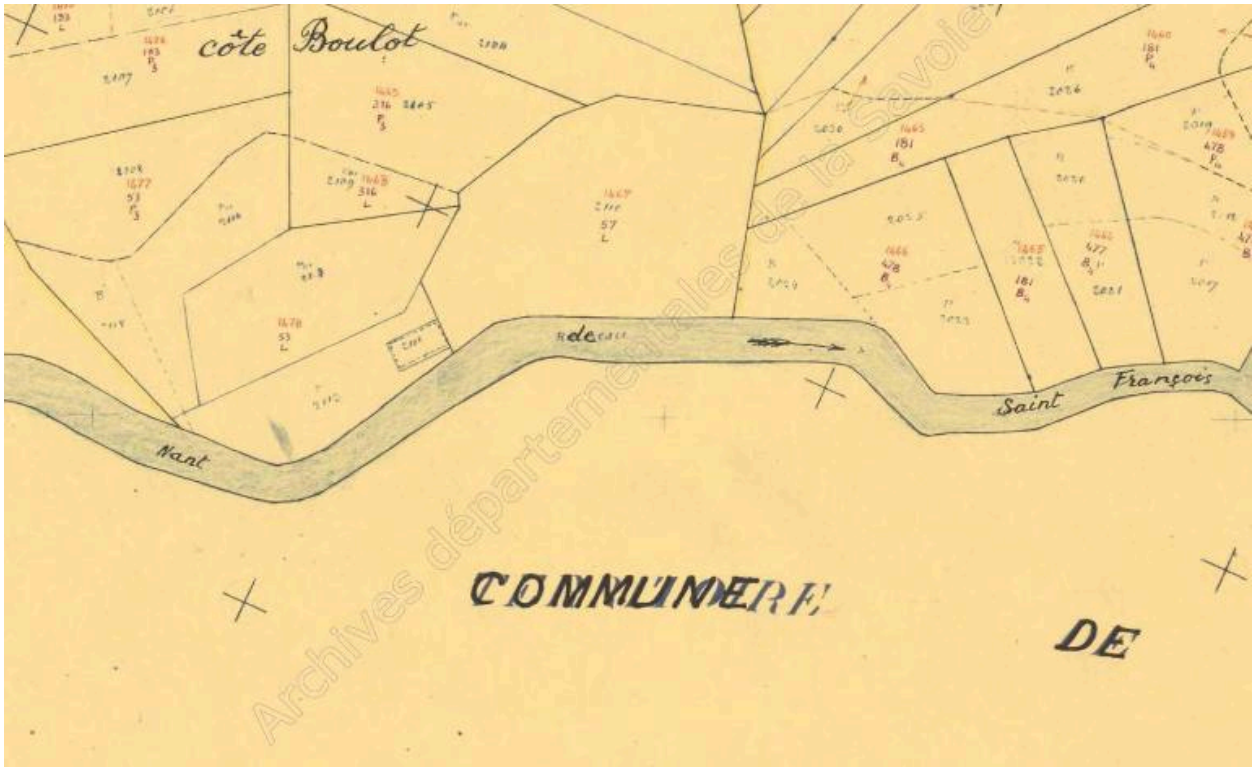

Cadastre rénové, Arith, 1961 Section B, feuille 7 (FR.AD073, 3P 7117).

IVR82_20137302761NUCA
© Archives départementales de la Savoie
reproduction soumise à autorisation du titulaire des droits d'exploitation

Cadastre actuel, 2013.

IVR82_20137302762NUCA
© Ministère des finances, CIDF, Service du cadastre
communication soumise à autorisation, reproduction soumise à autorisation

Vestiges du site.

IVR82_20137302763NUCA
Auteur de l'illustration : Clara Bérelle
© Région Rhône-Alpes, Inventaire général du patrimoine culturel ; © Assemblée des Pays de Savoie
reproduction soumise à autorisation du titulaire des droits d'exploitation