Auvergne, Puy-de-Dôme
Thiers
place Saint-Jean

Cimetière Saint-Jean

Références du dossier

Numéro de dossier : IA63001241
Date de l'enquête initiale : 2008
Date(s) de rédaction : 2013
Cadre de l'étude : enquête thématique régionale pentes de la commune de Thiers
Degré d'étude : étudié

Désignation

Dénomination : cimetière
Appellation : cimetière Saint-Jean
Parties constituantes non étudiées : tombeau

Compléments de localisation

Milieu d'implantation : en ville
Références cadastrales : 2012, AT, 21

Historique

Dans les plans de la ville du milieu du 18e siècle, un cimetière paroissial figure déjà autour de l'église Saint-Jean-du-Passet, hors de l'enceinte de la ville (datant de la limite des 14e et 15e siècles). Mais on peut supposer qu'il existait depuis plusieurs siècles déjà, puisque l'église date essentiellement du 15e siècle et recèle aussi quelques vestiges romans.
Le décret de 1804 sur le transfert des cimetières hors des villes entraîne le regroupement des sépultures de l'autre cimetière de la ville haute (Saint-Genès) dans celui de Saint-Jean, en 1822.
1831 : la gestion du cimetière est reprise par la ville et un plan des concessions est établi par l'architecte de la ville, M. Roger.
1839 : un agrandissement du cimetière est nécessaire. Des terrains sont acquis côté ouest ; ce nouvel espace réserve, en particulier, un lieu pour les morts de culte protestant, accessible à l'origine par une entrée indépendante.
1853 : devant l'accroissement du nombre de demandes de sépultures, un 2e agrandissement est réalisé. L'architecte de la ville, M. Maillot, conçoit un mur de soutènement appuyé sur les rochers dans la partie de plus grande pente, au sud - sud-est, ce qui permet l'extension du terrain utilisable.
1876 : à la suite du projet de création d'un nouveau cimetière au nord-ouest de la ville (quartier des Limandons), celui de Saint-Jean est à nouveau réservé aux seuls paroissiens de l'église Saint-Jean-du-Passet. Des travaux d'aménagement y sont réalisés, en particulier la création de quatre nouvelles travées de concessions au sud, à l'est et à l'ouest. Le plan en est établi par l'architecte Lecat.
Actuellement, si l'église Saint-Jean-du-Passet est inaccessible pour cause de vétusté, le cimetière est encore ouvert.

Période(s) principale(s) : Milieu du Moyen Age (?,)
Période(s) secondaire(s) : 1ère moitié 19e siècle, 2e moitié 19e siècle ()

Description

Le cimetière Saint-Jean est installée sur un terrain en forte pente, dominant en à-pic les gorges de la Durolle.
Il est constitué d'un ensemble assez peu homogène de plus de 700 tombes réparties en majorité sur des terrasses orientées est-ouest, coupées par une allée centrale suivant la déclivité ; la zone inférieure est beaucoup moins organisée et constituée d'un vaste terre-plein sans circulations bien définies.

L’ensemble s’étage depuis la place Saint-Jean au nord - avec un portail d’entrée en pierre de lave autrefois souligné, côté intérieur, par deux marronniers - jusqu’aux rochers dominant la rivière au sud. Cette disposition des lieux en fait un site très vulnérable aux éboulements et glissements de terrain, ayant entraîné à plusieurs reprises par le passé la chute de sépultures en contrebas.
À l’instar des maisons d’habitation de la ville haute, les sépultures se sont adaptées à la déclivité ; celles disposées perpendiculairement à l’allée centrale s’étagent à la manière d’un grand escalier, chaque tombe surplombant la suivante. La répartition sur la pente correspond également à une hiérarchie dans l’importance des tombeaux. Ceux de la partie haute, dans les travées bien dessinées des terrasses, sont en général les monuments les plus imposants, souvent édifiés en andésite. La terrasse inférieure, elle, accueille la plupart des tombes modestes, dont beaucoup, en terre, ont pour seule protection un couvrement incurvé en tôle.
Le lieu, malgré les efforts des aménageurs pour le maîtriser, a su conserver un aspect un peu sauvage particulièrement « pittoresque », ouvert sur le grand paysage.

Eléments descriptifs

Références documentaires

Documents figurés

- **"La ville de Thiers. Quartier de [Piaure], Saint-Jean et la Lavanderie". [Vers 1740-1750].**
  La ville de Thiers. Quartier de [Piaure], Saint-Jean et la Lavanderie, dessin à l'encre sur papier, s.n., s.d. [vers 1740-1750].
  AC Thiers : CC 32

- **L'église paroissiale Saint-Jean entourée du nouveau cimetière. 2e moitié du 19e siècle.**
  [L'église paroissiale Saint-Jean entourée du nouveau cimetière], photographie noir & blanc, s.n., .s.d. [2e moitié du 19e siècle].
  Collection particulière

- **"THIERS. - Vue générale sur Saint-Jean". [Début du 20e siècle ?].**
  THIERS. - Vue générale sur Saint-Jean, carte postale noir & blanc, n° catalogue 58, par ND photographe, s.d. [début du 20e siècle ?].
  Collection particulière

Bibliographie

- **Mémoire en images. Thiers. 2001-2005.**
  THERRE, Georges, YTOURNEL, Jacques. **Mémoire en images. Thiers.** Saint-Cyr-sur-Loire : éditions Alain Sutton, 2001-2005. 3 tomes.
  T.1 p. 34 ; T.2 p. 17
  Région Auvergne-Rhône-Alpes, SRI, site de Clermont : 63.302, 63.290, 63.350

- **Le cimetière Saint-Jean, 2009.**
  ROUSSET, Valérie, WAGON, Bernard. **Recherche documentaire sur le cimetière Saint-Jean.** DRAC de la région Auvergne, CRMH, novembre 2009.
  p.3, 5-11
  Région Auvergne-Rhône-Alpes, SRI, site de Clermont

Périodiques

- **La première enceinte à Thiers. 1989.**
  KRISTOS, André. **La première enceinte à Thiers.** *Le pays thiernois*, novembre 1989, n° 12.
  p. 12
  Région Auvergne-Rhône-Alpes, SRI, site de Clermont

Illustrations

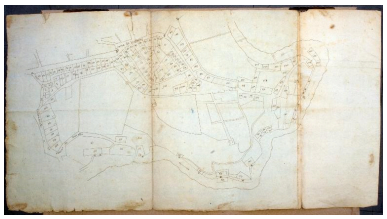

Plan du quartier Saint-jean vers 1740-1750 : on y aperçoit, en bas à droite, le tracé d'allées perpendiculaires dans la parcelle jouxtant l'église - ainsi que, semble-t-il, l'emprise d'un mausolée ou d'un tombeau (?), à l'extrémité basse du clmetière, en fond d'allée.
Phot. Christian Parisey
IVR83_20086304098NUC2A

Le cimetière et l'église paroissiale, dans la 2e moitié du 19e siècle.
Phot. Jean-Michel Périn
IVR83_20086304092NUC2A



Vue ancienne du quartier Saint-Jean (début du 20e siècle ?). Au premier plan, l'église entourée du cimetière.
Autr. Roger Choplain,
Autr. Roland Maston
IVR83_20026300217X



Vue plongeante sur le cimetière et l'église. A l'arrière-plan, les bâtiments de l'ancien hôpital.
Phot. Roger Choplain,
Phot. Roland Maston
IVR83_20036301476X



Le site du cimetière et de l'église, depuis l'ouest.
Phot. Jean-Michel Périn
IVR83_20096300372NUC4A

Le cimetière et l'église depuis le bas.
Phot. Jean-Michel Périn
IVR83_20096300368NUC4A

Elévation sud de l'église depuis le cimetière.
Phot. Jean-Michel Périn
IVR83_20086300125XA

Elévation ouest de l'église depuis le cimetière.
Phot. Jean-Michel Périn
IVR83_20086300123XA

Site du cimetière depuis le haut de l'allée centrale.
Phot. Jean-Michel Périn
IVR83_20096300370NUC4A

Site du cimetière depuis
le haut de l'allée centrale.
Phot. Jean-Michel Périn
IVR83_20096300369NUC4A

Le cimetière depuis le
bas de l'allée centrale.
Phot. Jean-Michel Périn
IVR83_20096300366NUC4A

Une des allées latérales du cimetère.
Phot. Jean-Michel Périn
IVR83_20096300367NUC4A

Tombes dans la partie
basse du cimetière.
Phot. Jean-Michel Périn
IVR83_20096300371NUC4A

Dossiers liés

Est partie constituante de : Eglise paroissiale Saint-Jean-du-Passet (IA63001006) Auvergne, Puy-de-Dôme, Thiers, rue Daguerre, place Saint-Jean

Auteur(s) du dossier : Brigitte Ceroni
Copyright(s) : © Région Auvergne - Inventaire général du Patrimoine culturel

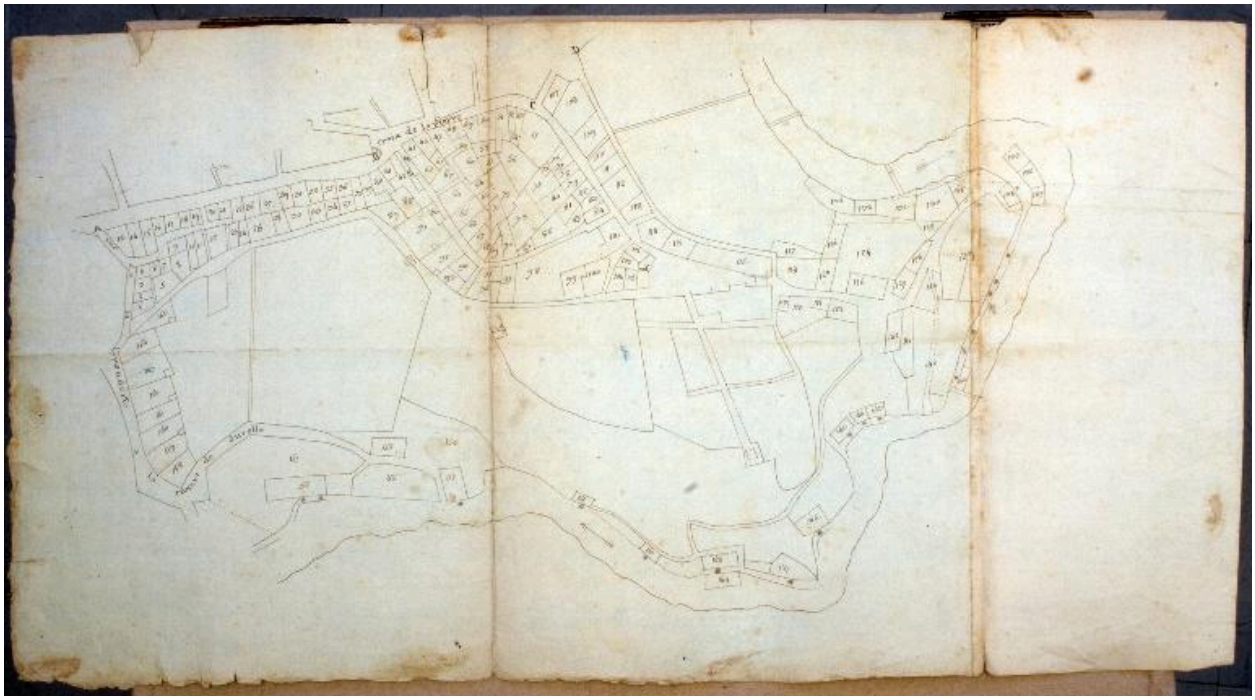

Plan du quartier Saint-jean vers 1740-1750 : on y aperçoit, en bas à droite, le tracé d'allées perpendiculaires dans la parcelle jouxtant l'église - ainsi que, semble-t-il, l'emprise d'un mausolée ou d'un tombeau (?), à l'extrémité basse du clmetière, en fond d'allée.

Référence du document reproduit :

- **"La ville de Thiers. Quartier de [Piaure], Saint-Jean et la Lavanderie". [Vers 1740-1750].**
  La ville de Thiers. Quartier de [Piaure], Saint-Jean et la Lavanderie, dessin à l'encre sur papier, s.n., s.d. [vers 1740-1750].
  AC Thiers : CC 32

IVR83_20086304098NUC2A
Auteur de l'illustration : Christian Parisey
© Région Auvergne - Inventaire général du Patrimoine culturel, ADAGP ; © Ville de Thiers
reproduction soumise à autorisation du titulaire des droits d'exploitation



Le cimetière et l'église paroissiale, dans la 2e moitié du 19e siècle.

Référence du document reproduit :

- **L'église paroissiale Saint-Jean entourée du nouveau cimetière. 2e moitié du 19e siècle.**
  [L'église paroissiale Saint-Jean entourée du nouveau cimetière], photographie noir & blanc, s.n., .s.d. [2e moitié du 19e siècle].
  Collection particulière

IVR83_20086304092NUC2A
Auteur de l'illustration : Jean-Michel Périn
© Région Auvergne - Inventaire général du Patrimoine culturel, ADAGP
communication libre, reproduction soumise à autorisation



Vue ancienne du quartier Saint-Jean (début du 20e siècle ?). Au premier plan, l'église entourée du cimetière.

Référence du document reproduit :

- **"THIERS. - Vue générale sur Saint-Jean". [Début du 20e siècle ?].**
  THIERS. - Vue générale sur Saint-Jean, carte postale noir & blanc, n° catalogue 58, par ND photographe, s.d. [début du 20e siècle ?].
  Collection particulière

IVR83_20026300217X
Auteur du document reproduit : Roger Choplain, Roland Maston
© Région Auvergne - Inventaire général du Patrimoine culturel, ADAGP
communication libre, reproduction soumise à autorisation

Vue plongeante sur le cimetière et l'église. A l'arrière-plan, les bâtiments de l'ancien hôpital.

IVR83_20036301476X
Auteur de l'illustration : Roger Choplain, Auteur de l'illustration : Roland Maston
© Région Auvergne - Inventaire général du Patrimoine culturel, ADAGP
communication libre, reproduction soumise à autorisation

Le site du cimetière et de l'église, depuis l'ouest.

IVR83_20096300372NUC4A
Auteur de l'illustration : Jean-Michel Périn
© Région Auvergne - Inventaire général du Patrimoine culturel, ADAGP
communication libre, reproduction soumise à autorisation

Le cimetière et l'église depuis le bas.

IVR83_20096300368NUC4A
Auteur de l'illustration : Jean-Michel Périn
© Région Auvergne - Inventaire général du Patrimoine culturel, ADAGP
communication libre, reproduction soumise à autorisation

Elévation sud de l'église depuis le cimetière.

IVR83_20086300125XA
Auteur de l'illustration : Jean-Michel Périn
© Région Auvergne - Inventaire général du Patrimoine culturel, ADAGP
communication libre, reproduction soumise à autorisation

Elévation ouest de l'église depuis le cimetière.

IVR83_20086300123XA
Auteur de l'illustration : Jean-Michel Périn
© Région Auvergne - Inventaire général du Patrimoine culturel, ADAGP
communication libre, reproduction soumise à autorisation

Site du cimetière depuis le haut de l'allée centrale.

IVR83_20096300370NUC4A
Auteur de l'illustration : Jean-Michel Périn
© Région Auvergne - Inventaire général du Patrimoine culturel, ADAGP
communication libre, reproduction soumise à autorisation

Site du cimetière depuis le haut de l'allée centrale.

IVR83_20096300369NUC4A
Auteur de l'illustration : Jean-Michel Périn
© Région Auvergne - Inventaire général du Patrimoine culturel, ADAGP
communication libre, reproduction soumise à autorisation

Le cimetière depuis le bas de l'allée centrale.

IVR83_20096300366NUC4A
Auteur de l'illustration : Jean-Michel Périn
© Région Auvergne - Inventaire général du Patrimoine culturel, ADAGP
communication libre, reproduction soumise à autorisation

Une des allées latérales du cimetère.

IVR83_20096300367NUC4A
Auteur de l'illustration : Jean-Michel Périn
© Région Auvergne - Inventaire général du Patrimoine culturel, ADAGP
communication libre, reproduction soumise à autorisation

Tombes dans la partie basse du cimetière.

IVR83_20096300371NUC4A
Auteur de l'illustration : Jean-Michel Périn
© Région Auvergne - Inventaire général du Patrimoine culturel, ADAGP
communication libre, reproduction soumise à autorisation