Rhône-Alpes, Ain
Injoux-Génissiat
01 Injoux-Génissiat, Génissiat, 74 Franclens
R.D. 72a, R.D. 214

Barrage et centrale hydroélectrique de Génissiat

Références du dossier

Numéro de dossier : IA01000516
Date de l'enquête initiale : 2010
Date(s) de rédaction : 2011
Cadre de l'étude : enquête thématique régionale Points de franchissement du Rhône, enquête thématique régionale Patrimoine industriel
Degré d'étude : repéré

Désignation

Dénomination : barrage, centrale hydroélectrique, pont
Précision sur la dénomination : barrage-poids
Appellation : barrage de Génissiat, centrale Léon Perrier
Parties constituantes non étudiées : pont

Compléments de localisation

oeuvre située en partie sur le département 74, oeuvre située en partie sur la commune Franclens
Milieu d'implantation : en écart
Réseau hydrographique : Rhône
Références cadastrales :

Historique

L'aménagement envisagé dès 1921 n'est engagé qu'en 1933 sous l'impulsion de Léon Perrier et Edouard Herriot. Le gigantesque chantier de Génissiat mis en oeuvre par la Compagnie Nationale du Rhône (créée en 1933 pour cette occasion), conçu par les architectes Laprade et Bazin (concours 1938), débute en 1937 mais est rapidement interrompu par la Seconde guerre. En 1939 a lieu la coupure du Rhône mais les travaux reprennent véritablement en 1940, date à laquelle est créé, en mars, l'Entreprise de construction du barrage de Génissiat (ECBG), un consortium regroupant la Société des Grands Travaux de Marseille, la Société Générale d´Entreprises, la société Hersent, la Régie générale des chemins de fer et travaux publics, les établissements Daydé ainsi que Desplats et Lefèvre, les entreprises Schneider, Fougerolle et Léon Chagnaud. Le 1er avril 1940, le marché est passé pour 309,5 millions de francs 1940. Les travaux restent ralentis jusqu'à la fin de l´occupation allemande. Le chantier redémarre en 1945, "avec les besoins de la reconstruction et la priorité absolue accordée à l´hydroélectricité par le gouvernement français" ; 3000 ouvriers sont alors mobilisés et logés sur place dans des cités dédiées au chantier. Le barrage achevé fin 1947 est mis en eau en janvier 1948 et inauguré le 1er août 1948 par Vincent Auriol. Il s'agit alors du plus important barrage d'Europe, de l'unique barrage de moyenne chute construit sur le Rhône, ainsi que le seul à être équipé de turbines Francis. Il fonctionne avec le barrage aval de Seyssel mis en service au début des années 1950. Génissiat abrite le poste de contrôle de l´ensemble des aménagements du haut-Rhône. La porte monumentale est réalisée par Raymond Subes ferronnier d'art du XXe siècle reconnu pour ses ferronneries religieuses.
Le site est classé patrimoine industriel du 20e siècle.

Période(s) principale(s) : 2e quart 20e siècle
Dates : 1933 (daté par travaux historiques, daté par source), 1937, 1948
Auteur(s) de l'oeuvre : Compagnie Nationale du Rhône (maître d'oeuvre, attribution par source), Entreprise de construction du barrage de Génissiat (entrepreneur, attribution par source), Albert Laprade (architecte, attribution par source), Léon Bazin (architecte, attribution par source)

Personne(s) liée(s) à l'histoire de l'oeuvre : Léon Perrier (promoteur), Edouard Herriot (promoteur)

Description

Le barrage-usine de Génissiat franchit le Rhône entre Franclens en rive gauche et Génissiat (commune Injoux-Génissiat) en rive droite, dont il porte le nom. Le barrage est de type poids ; il culmine à 104 m. La centrale Léon Perrier, située à ses pieds, est équipée de six groupes de production principaux et de deux groupes auxiliaires. Il comporte deux évacuateurs de crues : un canal à ciel ouvert, situé en rive droite et un canal souterrain, en rive gauche. L'ouvrage comprend six ponts au total : 1/ le pont amont du barrage en béton armé, de 250 m d'ouverture totale et 10,85 m de large, compte six travées. Il porte une chaussée de 7 m à deux voies de circulation et deux trottoirs de 1,50 m et 2,35 m bordés de parapets en béton, ainsi que des refuges piétons ; 2/ le pont aval de l'usine, à poutres sous chaussée, en béton armé, de 120 m de long, comporte six travées ; il porte sur une largeur utile de 10 m une voie de la Compagnie Nationale du Rhône comprenant une chaussée de 9 m et un unique trottoir de 1 m, bordés de parapets en béton. Quatre ponts franchissent l'évacuateur de crues à ciel ouvert : 3/ le pont amont sur l'évacuateur (voie de la Compagnie Nationale du Rhône) : pont-dalle en béton armé de trois travées, de 47,60 m de long et 2,85 m de large ; 4/ une petite passerelle métallique piétonne, juste en aval de ce dernier (sous-dossier) ; 5/ un pont faisant suite au pont du barrage (sous-dossier) ; 6/ le pont aval menant à l'usine (voie d'accès technique) : pont voûté à une arche en plein cintre (22 m d'ouverture) en béton et parement en pierre ; il porte une chaussée de 6 m et deux trottoirs de 0,50 m, bordés de parapets métalliques fixés sur des merlons en pierre.

Eléments descriptifs

Matériau(x) du gros-oeuvre, mise en oeuvre et revêtement : béton ; pierre ; métal ; béton armé

Typologies et état de conservation

Typologies : barrage ; centrale hydroélectrique

Statut, intérêt et protection

La construction de ce grand barrage bien que commencée en 1937 est interrompue par la Seconde Guerre mondiale, sa mise en eau et inauguration sont réalisées en 1948.
Labellisé "Patrimoine du XXe siècle" par arrêté du préfet de région du 25 mars 2003
Barrage, usine hydroélectrique, ponts, entre les communes d'Injoux-Genissiat (01) et de Franclens (74), juste en aval de Saint-Germain-sur-Rhône. Propriété CNR.

Intérêt de l'œuvre : à signaler
Statut de la propriété : propriété d'une société privée

Références documentaires

Documents d'archive

- **AD Haute-Savoie. 7S 35. Barrage de Génissiat**
  AD Haute-Savoie. 7S 35. **Barrage de Génissiat**

- **AD Haute-Savoie. 36 W 26. Barrages Génissiat et Seyssel, Bassy**
  AD Haute-Savoie. 36 W 26. **Barrages Génissiat et Seyssel, Bassy**

Documents figurés

- **Construction du pont de Seyssel, 1985-87 ; construction du barrage de Génissiat, vers 1945.**
  Construction du pont de Seyssel, 1985-87 ; construction du barrage de Génissiat, vers 1945.
  Photographies. (AD Ain. 494 W 6)

- **[Injoux-Génissiat, construction du barrage] / Roger Parry phot., [ca 1945]. 26 photogr. nég. : n.**
  [Injoux-Génissiat, construction du barrage] / Roger Parry phot., [ca 1945]. 26 photogr. nég. : n. et b. ;
  12 x 22 cm (Photographie de la France (1928-1958), Economie et industrie, Construction du barrage de Génissiat (1937-1947)) (Médiathèque de l'Architecture et du Patrimoine, Archives photographiques, SAP 53, 70L05088C).

- **[Injoux-Génissiat, construction du barrage] / Roger Parry phot., [ca 1945]. 26 photogr. nég. : n.**
  [Injoux-Génissiat, construction du barrage] / Roger Parry phot., [ca 1945]. 26 photogr. nég. : n. et b. ; 12 x 22 cm (Photographie de la France (1928-1958), Economie et industrie, Construction du barrage de Génissiat (1937-1947)) (Médiathèque de l'Architecture et du Patrimoine, Archives photographiques, SAP 53, 70L05085B)

- **Génissiat, construction du barrage. Mai-juin 1939. [1939]. 10 photogr. pos. : n. et b. (BnF -**
  Génissiat, construction du barrage. Mai-juin 1939. [1939]. 10 photogr. pos. : n. et b. (BnF - Estampes : Va 1, t. 4, Microfilm H. 106335) Notes : même vue pour les microfilms H. 106437 et 106438 ; les microfilms H. 106437, 106438 et 106440 montrent à la fois l'ancienne passerelle, l'ancien pont suspendu, l'ancien pont routier et le barrage (début du chantier) ; les H. 106435 et H. 106436 montrent l'ancien pont routier et le barrage (début du chantier) ; le H. 106439 uniquement l'ancienne passerelle ; et les H. 106432 à H. 106434 et H. 106441 concernent uniquement le barrage

- **Génissiat, construction du barrage. Mai-juin 1939. [1939]. 10 photogr. pos. : n. et b. (BnF -**
  Génissiat, construction du barrage. Mai-juin 1939. [1939]. 10 photogr. pos. : n. et b. (BnF - Estampes : Va 1, t. 4, Microfilms H. 106440) Notes : même vue pour les microfilms H. 106437 et 106438 ; les microfilms H. 106437, 106438 et 106440 montrent à la fois l'ancienne passerelle, l'ancien pont suspendu, l'ancien pont routier et le barrage (début du chantier) ; les H. 106435 et H. 106436 montrent l'ancien pont routier et le barrage (début du chantier) ; le H. 106439 uniquement l'ancienne passerelle ; et les H. 106432 à H. 106434 et H. 106441 concernent uniquement le barrage

- **Génissiat, construction du barrage. Mai-juin 1939. [1939]. 10 photogr. pos. : n. et b. (BnF -**
  Génissiat, construction du barrage. Mai-juin 1939. [1939]. 10 photogr. pos. : n. et b. (BnF - Estampes : Va 1, t. 4, Microfilm H. 106336) Notes : même vue pour les microfilms H. 106437 et 106438 ; les microfilms H. 106437, 106438 et 106440 montrent à la fois l'ancienne passerelle, l'ancien pont suspendu, l'ancien pont routier et le barrage (début du chantier) ; les H. 106435 et H. 106436 montrent l'ancien pont routier et le barrage (début du chantier) ; le H. 106439 uniquement l'ancienne passerelle ; et les H. 106432 à H. 106434 et H. 106441 concernent uniquement le barrage

- **[La doucine] / Cim édit., [avant 1952]. 1 impr. photoméc. (carte postale) : n. et b. (MdFR.**
  [La doucine] / Cim édit., [avant 1952]. 1 impr. photoméc. (carte postale) : n. et b. (MdFR. Collection Rondeau, CP RON 0247) Notes : vue verticale

- **[Barrage de Génissiat] / Cim édit., [avant 1951]. 1 impr. photoméc. (carte postale) : n. et b.**
  [Barrage de Génissiat] / Cim édit., [avant 1951]. 1 impr. photoméc. (carte postale) : n. et b. (MdFR. Collection Rondeau, CP RON 0297)

- **[Barrage de Génissiat - Route principal conduisant à l´usine] / Perrier édit. Génissiat : Perrier,**
  [Barrage de Génissiat - Route principal conduisant à l´usine] / Perrier édit. Génissiat : Perrier, [avant 1947]. 1 impr. photoméc. (carte postale) : n. et b. (MdFR. Collection Rondeau, CP RON 0298) Notes : vue verticale

- **[Barrage de Génissiat - Evacuateur de crue, aval] / Compagnie des Arts photomécaniques édit.,**
  [Barrage de Génissiat - Evacuateur de crue, aval] / Compagnie des Arts photomécaniques édit., [avant 1938]. 1 impr. photoméc. (carte postale) : n. et b. (MdFR. Collection Rondeau, CP RON 0300) Notes : vue verticale

- **N.51507. - Le barrage de Génissiat, sur le Rhône. Vue générale amont du Barrage et Poste E.D.F. /**
  N.51507. - Le barrage de Génissiat, sur le Rhône. Vue générale amont du Barrage et Poste E.D.F. / Cellard phot. édit. Bron : Cellard, [1963]. 1 impr. photoméc. (carte postale) : n. et b. (AD Ain. Fonds Cellard, 27 Fi 12 Injoux 51507)

- **51511 - Le barrage de Génissiat, sur le Rhône. Vue amont / Cellard phot. édit. Lyon : Cellard,**

51511 - Le barrage de Génissiat, sur le Rhône. Vue amont / Cellard phot. édit. Lyon : Cellard, [1956]. 1 impr. photoméc. (carte postale) : n. et b. (AD Ain. Fonds Cellard, 27 Fi 12 Injoux 51511)

- **N.51512 - Le barrage de Génissiat sur le Rhône. Le Saut de Ski et la route d´accès à l´Usine / N.51512 - Le barrage de Génissiat sur le Rhône. Le Saut de Ski et la route d´accès à l´Usine** / Cellard phot. édit. Bron : Cellard, 1950-1970. 1 impr. photoméc. (carte postale) : coul. (AD Ain. Fonds Cellard, 27 Fi 12 Injoux 51512) Notes : vue verticale ; carte annotée

- **N.51516 - Le Rhône au barrage de Génissiat. Vue générale d´ensemble. Au premier plan, le Saut de N.51516 - Le Rhône au barrage de Génissiat. Vue générale d´ensemble. Au premier plan, le Saut de Ski. Au fond, défilé de Fort l´Ecluse** / Cellard phot. édit. Bron : Cellard, [1964]. 1 impr. photoméc. (carte postale) : n. et b. (AD Ain. Fonds Cellard, 27 Fi 12 Injoux 51516) Notes : vue verticale

- **51.523 - Le barrage de Génissiat, sur le Rhône. Vue aérienne aval / Cellard phot. édit. Bron : 51.523 - Le barrage de Génissiat, sur le Rhône. Vue aérienne aval** / Cellard phot. édit. Bron : Cellard, [1961]. 1 impr. photoméc. (carte postale) : n. et b. (AD Ain. Fonds Cellard, 27 Fi 12 Injoux 51523)

- **[Le barrage de Génissiat, sur le Rhône] / Cellard phot. édit., 1950-1970. 1 impr. photoméc. (carte [Le barrage de Génissiat, sur le Rhône]** / Cellard phot. édit., 1950-1970. 1 impr. photoméc. (carte postale) : n. et b. (AD Ain. Fonds Cellard, 27 Fi 12 Injoux 51526)

- **Barrage de Génissiat. Vues extérieures / Combier phot. ; Perrier édit. Macon : Combier ; Barrage de Génissiat. Vues extérieures** / Combier phot. ; Perrier édit. Macon : Combier ; Génissiat : Perrier, [19.. ?]. 1 impr. photoméc. (carte postale) : coul. (AD Ain. 51 Fi 189-0001)

- **Barrage de Génissiat (Ain). Bâtiment, Administration / Combier phot. ; Perrier édit. Macon : Barrage de Génissiat (Ain). Bâtiment, Administration** / Combier phot. ; Perrier édit. Macon : Combier ; Génissiat : Perrier, [avant 1953]. 1 impr. photoméc. (carte postale) : coul. (AD Ain. 51 Fi 189-0004)

- **Barrage de Génissiat (Ain). 2 - Route principale conduisant à l´Usine / Combier phot. ; Perrier Barrage de Génissiat (Ain). 2 - Route principale conduisant à l´Usine** / Combier phot. ; Perrier édit. Macon : Combier ; Génissiat : Perrier, [avant 1957]. 1 impr. photoméc. (carte postale) : coul. (AD Ain. 51 Fi 189-0006) Notes : timbre et tampon ; vue verticale

- **222 - Genissiat (Ain). Sommet du Grand Barrage et coteaux de la Haute-Savoie. Albert Laprade, 222 - Genissiat (Ain). Sommet du Grand Barrage et coteaux de la Haute-Savoie. Albert Laprade, architecte en chef** / L. Michaux et Fils édit. Bellegarde : L. Michaux et Fils, [avant 1954]. 1 impr. photoméc. (carte postale) : n. et b. (AD Ain. 5 Fi 189-0047) Notes : timbre et tampon

- **[Génissiat, barrage, chute Doucine]. [2e moitié du 20e siècle]. 1 impr. photoméc. (carte postale) : [Génissiat, barrage, chute Doucine]**. [2e moitié du 20e siècle]. 1 impr. photoméc. (carte postale) : n. et b. (AD Ain. Série Fi, CP2344141) Notes : vue verticale

- **[Génissiat, barrage, chute Doucine]. [2e moitié du 20e siècle]. 1 impr. photoméc. (carte postale) : [Génissiat, barrage, chute Doucine]**. [2e moitié du 20e siècle]. 1 impr. photoméc. (carte postale) : coul. (AD Ain. Série Fi, CP2344142) Notes : vue verticale ; colorisée ; a voyagé

- **[Génissiat, barrage, chute Doucine]. [2e moitié du 20e siècle]. 1 impr. photoméc. (carte postale) : [Génissiat, barrage, chute Doucine]**. [2e moitié du 20e siècle]. 1 impr. photoméc. (carte postale) : n. et b. (AD Ain. Série Fi, CP2344145) Notes : vue verticale

- **[Génissiat, route d´accès à l´usine, évacuation de crues, rive droite "saut de ski"]. [1948]. 1**
  [Génissiat, route d´accès à l´usine, évacuation de crues, rive droite "saut de ski"]. [1948]. 1 impr. photoméc. (carte postale) : n. et b. (AD Ain. Série Fi, CP2344154) Notes : a voyagé

- **[Génissiat, route d´accès à l´usine, évacuation de crues, rive droite "saut de ski"]. [2e moitié du**
  [Génissiat, route d´accès à l´usine, évacuation de crues, rive droite "saut de ski"]. [2e moitié du 20e siècle]. 1 impr. photoméc. (carte postale) : n. et b. (AD Ain. Série Fi, CP2344159)

- **[Génissiat, route d´accès à l´usine, évacuation de crues, "saut de ski"]. [2e moitié du 20e**
  [Génissiat, route d´accès à l´usine, évacuation de crues, "saut de ski"]. [2e moitié du 20e siècle]. 1 impr. photoméc. (carte postale) : n. et b. (AD Ain. Série Fi, CP2344160) Notes : vue verticale.

- **[Génissiat, route d´accès à l´usine, évacuation de crues, rive droite "saut de ski"]. [2e moitié du**
  [Génissiat, route d´accès à l´usine, évacuation de crues, rive droite "saut de ski"]. [2e moitié du 20e siècle]. 1 impr. photoméc. (carte postale) : n. et b. (AD Ain. Série Fi, CP2344161)

- **[Génissiat, route d´accès à l´usine, évacuation de crues, rive droite "saut de ski"]. [2e moitié du**
  [Génissiat, route d´accès à l´usine, évacuation de crues, rive droite "saut de ski"]. [2e moitié du 20e siècle]. 1 impr. photoméc. (carte postale) : n. et b. (AD Ain. Série Fi, CP2344162)

- **[Génissiat, chute Doucine, route principale conduisant à l´usine]. [2e moitié du 20e siècle]. 1**
  [Génissiat, chute Doucine, route principale conduisant à l´usine]. [2e moitié du 20e siècle]. 1 impr. photoméc. (carte postale) : n. et b. (AD Ain. Série Fi, CP2344163) Notes : vue verticale

- **[Injoux. Barrage de Génissiat sur le Rhône] / Chevallier phot., [2e moitié du 20e siècle]. 1**
  [Injoux. Barrage de Génissiat sur le Rhône] / Chevallier phot., [2e moitié du 20e siècle]. 1 photogr. pos. : n. et b., 30 x 40 cm (AD Ain. Fonds Chevallier, 32 Fi 70)

- **[Injoux-Génissiat. Barrage de Génissiat sur le Rhône] / Roger Henrard phot., 1945-1960. 2 photogr.**
  [Injoux-Génissiat. Barrage de Génissiat sur le Rhône] / Roger Henrard phot., 1945-1960. 2 photogr. pos. : n. et b. ; 18 x 24 cm (AD Ain. Fonds Henrard, 14 Fi 77 et 80)

- **[Barrage de Génissiat ?] / René Mouret phot., 1935-1939. 1 photogr. pos. : n. et b. (AD**
  [Barrage de Génissiat ?] / René Mouret phot., 1935-1939. 1 photogr. pos. : n. et b. (AD Haute-Savoie. 2 Fi 2647) Notes : Dans "Les Alpes, 1935-1939", par René Mouret. Reproduction interdite

- **[Le barrage de Génissiat] / Albert Bellat phot., [ca 1960]. 4 photogr. pos. : n. et b. ; 24 x 30**
  [Le barrage de Génissiat] / Albert Bellat phot., [ca 1960]. 4 photogr. pos. : n. et b. ; 24 x 30 cm. (AD Haute-Savoie. 2 Fi 601, 602, 603 et 606) Notes : reproduction interdite
  2 Fi 606

Bibliographie

- **AUBERT, Jean. Aménagement du Haut-Rhône français : la chute de Génissiat. Technica, mars 1937. 11**
  AUBERT, Jean. **Aménagement du Haut-Rhône français : la chute de Génissiat**. *Technica*, mars 1937. 11 p. (non consulté)

- **COMPAGNIE NATIONALE DU RHONE. Les 60 ans du barrage-centrale de Génissiat. Premier aménagement**
  COMPAGNIE NATIONALE DU RHONE. **Les 60 ans du barrage-centrale de Génissiat. Premier aménagement hydroélectrique de la Compagnie Nationale du Rhône**. [en ligne]. Accès internet : <URL : http://www.cnr.tm.fr/medias_dynamique/DP_G%C3%A9nissiat.pdf> Notes : Dossier de presse de 18 pages

- **DELATTRE, P. L´aménagement du Rhône. La chute de Génissiat. Travaux, janvier 1948, 32e année, n°**
  DELATTRE, P. **L´aménagement du Rhône. La chute de Génissiat**. *Travaux*, janvier 1948, 32e année, n° 159, p. 23-27

- **MARREY Bernard. Guide Rhône-Alpes de l'architecture du XXe siècle. Paris : Picard, Lyon : Union régionale des CAUE Rhône-Alpes, 2004. 341 p. : ill.**
  MARREY Bernard. **Guide Rhône-Alpes de l'architecture du XXe siècle**. Paris : Picard, Lyon : Union régionale des CAUE Rhône-Alpes, 2004. 341 p. : ill.
  Génissiat, p. 139

- **Compagnie Nationale du Rhône. Direction du Patrimoine Fluvial et Industriel. Pôle Fluvial. Base**
  Compagnie Nationale du Rhône. Direction du Patrimoine Fluvial et Industriel. Pôle Fluvial. **Base documentaire OASIS**. Répertoire des ouvrages sur le Rhône
  n° 0216 à 0218, n° 0221, n° 0538-0539 et n° 0541

- **Site internet Planète TP. Génissiat-Seyssel. [en ligne]. Accès internet : <URL :**
  Site internet Planète TP. **Génissiat-Seyssel**. [en ligne]. Accès internet : <URL : http://www.planete-tp.com/article.php3?id_article=618>

- **Site internet Structurae. Barrage de Génissiat. [en ligne]. Accès internet : <URL :**
  Site internet Structurae. **Barrage de Génissiat**. [en ligne]. Accès internet : <URL : http://fr.structurae.de/structures/data/index.cfm?ID=s0003829>

- **Martin, Perrine, Raymond Subes, ferronnier d'art**
  Martin, Perrine.- Raymond Subes, ferronnier d'art religieux. Sous la dir. de Fossier, Franck. Mémoire de maîtrise : Hist. art : Lyon II, 2003.
  B Université Lyon II

Périodiques

- **Revue Technica, 1937.**
  Revue Technica, revue technique mensuelle des ingénieurs ECL, mars 1937.
  BMLyon : cote : B047704
  BM Lyon : B047704

Annexe 1

Fives-Lille Cie

La société Fives-Lille de Givors (et de Lille), a fabriqué des bâches spirales, sorte d'escargot géant. Généralement implantée dans un barrage de moyenne chute, cette bâche spirale sert à alimenter efficacement en eau une turbine hydraulique qui entraîne à son tour le rotor d'un alternateur pour produire de l'électricité. L'usine de Givors a fabriqué ces différents composants pour un grand nombre de barrage en France. Y compris celui de Génissiat : pour les dimensions des six bâches spirales de Génissiat (208 tonnes chacune) excédaient les possibilités des ateliers givordins et ce sont les ateliers du Nord qui s'en chargèrent. En revanche, les blindages des piliers, radiers et plafond du barrage furent fabriqués à Givors.

Illustrations

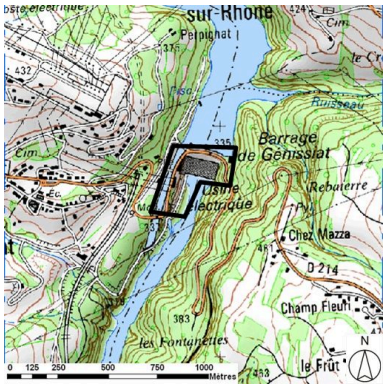

Plan de situation (sur fond de SCAN25(R) (C) IGN-2008 (C) Région Rhône-Alpes Licence n°2008-CISE27-1010) Dess. S. Delétoille IVR82_20100101586NUD

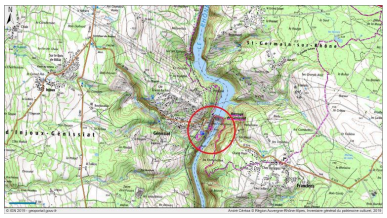

Carte de localisation Dess. André Céréza IVR84_20190100861NUDA

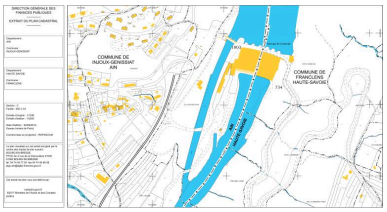

Plan cadastral Dess. André Céréza IVR84_20190100862NUDA

[Génissiat, pont routier]. [1939]. 1 photogr. pos. : n. et b. (BnF - Estampes : Va 1, t. 4, Microfilm H. 106436) Phot. I. Havard, Autr. auteur inconnu IVR82_20100101525NUCAB



51.523 - Le barrage de Génissiat, sur le Rhône. Vue aérienne aval / Cellard phot. édit. Bron : Cellard, [1961]. 1 impr. photoméc. (carte postale) : n. et b. (AD Ain. Fonds Cellard, 27 Fi 12 Injoux 51523) Phot. F. Bardoneschi, Autr. Cellard (photographe) IVR82_20100100036NUCAB

[Injoux-Génissiat. Barrage de Génissiat sur le Rhône] / Roger Henrard phot.. 1945-1960. 2 photogr. pos. : n. et b. ; 18 x 24 cm (AD Ain. Fonds Henrard, 14 Fi 77) Phot. F. Bardoneschi, Autr. Roger (photographe) Henrard IVR82_20100100037NUCAB

N.51507. - Le barrage de Génissiat, sur le Rhône. Vue générale amont du Barrage et Poste E.D.F. / Cellard phot. édit. Bron : Cellard, [1963]. 1 impr. photoméc. (carte postale) : n. et b. (AD Ain. Fonds Cellard, 27 Fi 12 Injoux 51507) Phot. F. Bardoneschi, Autr. Cellard (photographe) IVR82_20100100038NUCAB

Génissiat, construction du barrage. Mai-juin 1939. [1939]. 1 photogr. pos. : n. et b. (BnF - Estampes : Va 1, t. 4, Microfilms H. 106440) Phot. BNF, Autr. auteur inconnu IVR82_20100100030NUCAB



[Injoux-Génissiat, vue d´ensemble, le barrage et le chantier] / Roger Parry phot. [ca 1945]. 1 photogr. nég. : n. et b. ; 12 x 22 cm (Photographie de la France (1928-1958), Construction du barrage de Génissiat (1937-1947) (MAP, SAP 53, 70L05088C)

Phot. Médiathèque de l'Architecture et du Patrimoine, Autr. Roger (photographe) Parry
IVR82_20100100035NUCAB

[Génissiat, pont routier]. [1939]. 1 photogr. pos. : n. et b. (BnF - Estampes : Va 1, t. 4, Microfilm H. 106435)
Phot. I. Havard
IVR82_20100101526NUCAB

[Injoux-Génissiat, vue d´ensemble, le barrage et le chantier] / Roger Parry phot., [ca 1945]. 1 photogr. nég. : n. et b. ; 12 x 22 cm (Photographie de la France (1928-1958), Construction du barrage de Génissiat (1937-1947) (MAP, SAP 53, 70L05085B)
Phot. Médiathèque de l'Architecture et du Patrimoine, Autr. Roger (photographe) Parry
IVR82_20100100034NUCAB



Génissiat, route d´accès à l´usine, évacuation de crues, rive droite "saut de ski". 2e moitié du 20e siècle. (1 impr. photoméc. carte postale : AD Ain. Série Fi, CP2344162)
Phot. AD Ain, Autr. auteur inconnu
IVR82_20100100039NUCAB

[Barrage de Génissiat - Evacuateur de crue, aval] / Compagnie des Arts photomécaniques édit., [avant 1938]. 1 impr. photoméc. (carte postale) : n. et b. (MdFR. Collection Rondeau, CP RON 0300)
Phot. Maison du Fleuve Rhône, Autr. auteur inconnu
IVR82_20100100040NUCAB

[Barrage de Génissiat] / Cim édit., [avant 1951]. 1 impr. photoméc. (carte postale) : n. et b. (MdFR. Collection Rondeau, CP RON 0297)
Phot. Maison du Fleuve Rhône, Autr. auteur inconnu
IVR82_20100100041NUCAB



Vue générale du barrage, face amont
Phot. B. Decrock
IVR82_20100100145NUCA

Vue générale du pont amont du barrage, face aval (depuis la rive droite)
Phot. B. Decrock
IVR82_20100100136NUCA

Vue générale du pont amont du barrage, face amont (depuis la rive gauche)
Phot. B. Decrock
IVR82_20100100140NUCA

Usine, rive droite
Phot. B. Decrock
IVR82_20100100137NUCA

Vue de la chaussée du pont amont du barrage (depuis la rive gauche)
Phot. B. Decrock
IVR82_20100100138NUCA

Vue partielle : face amont
Phot. B. Decrock
IVR82_20100100139NUCA



Vue d'ensemble du barrage de Génissiat
Phot. Thierry Leroy
IVR82_20150100336NUCAQ

Grand déversoir de crues du barrage de Génissiat
Phot. Thierry Leroy
IVR82_20150100309NUCAQ

Vue d'ensemble du barrage, toit de la centrale.
Phot. Thierry Leroy
IVR82_20150100346NUCAQ

Vue de l'environnement proche de la centrale, pylones etc...
Phot. Thierry Leroy
IVR82_20150100281NUCA

Détail bâtiment principal
Phot. Thierry Leroy
IVR82_20150100354NUCAQ

Timbre postal d'après guerre
(vers 1950, archive privée)
Phot. Nadine Halitim-Dubois
IVR84_20170100176NUCA



Déversoir de crue Génissiat,
avril 1980 (archive privée)
Phot. Nadine Halitim-Dubois
IVR84_20170100177NUCA

Toit de la centrale et vue
aval des 6 transformateurs.
Phot. Nadine Halitim-Dubois
IVR84_20170100178NUCA

Dossiers liés

Dossiers de synthèse :
Aménagements du Rhône : barrage ; centrale hydroélectrique ; écluse ; digue (IA00000333)
Oeuvre(s) contenue(s) :
Oeuvre(s) en rapport :
Présentation de l'étude des points de franchissement du Rhône en région Rhône-Alpes (IA00000331) Rhône-Alpes, Rhône-Alpes
Passerelle sur l'évacuateur du barrage de Génissiat (IA01000500) Injoux-Génissiat, 01 Injoux-Génissiat, Génissiat
Pont routier sur l'évacuateur du barrage de Génissiat (IA01000502) Injoux-Génissiat, 01 Injoux-Génissiat, Génissiat, R.D. 72a

Auteur(s) du dossier : Isabelle Havard, Bruno Decrock, Nadine Halitim-Dubois
Copyright(s) : © Région Rhône-Alpes, Inventaire général du patrimoine culturel

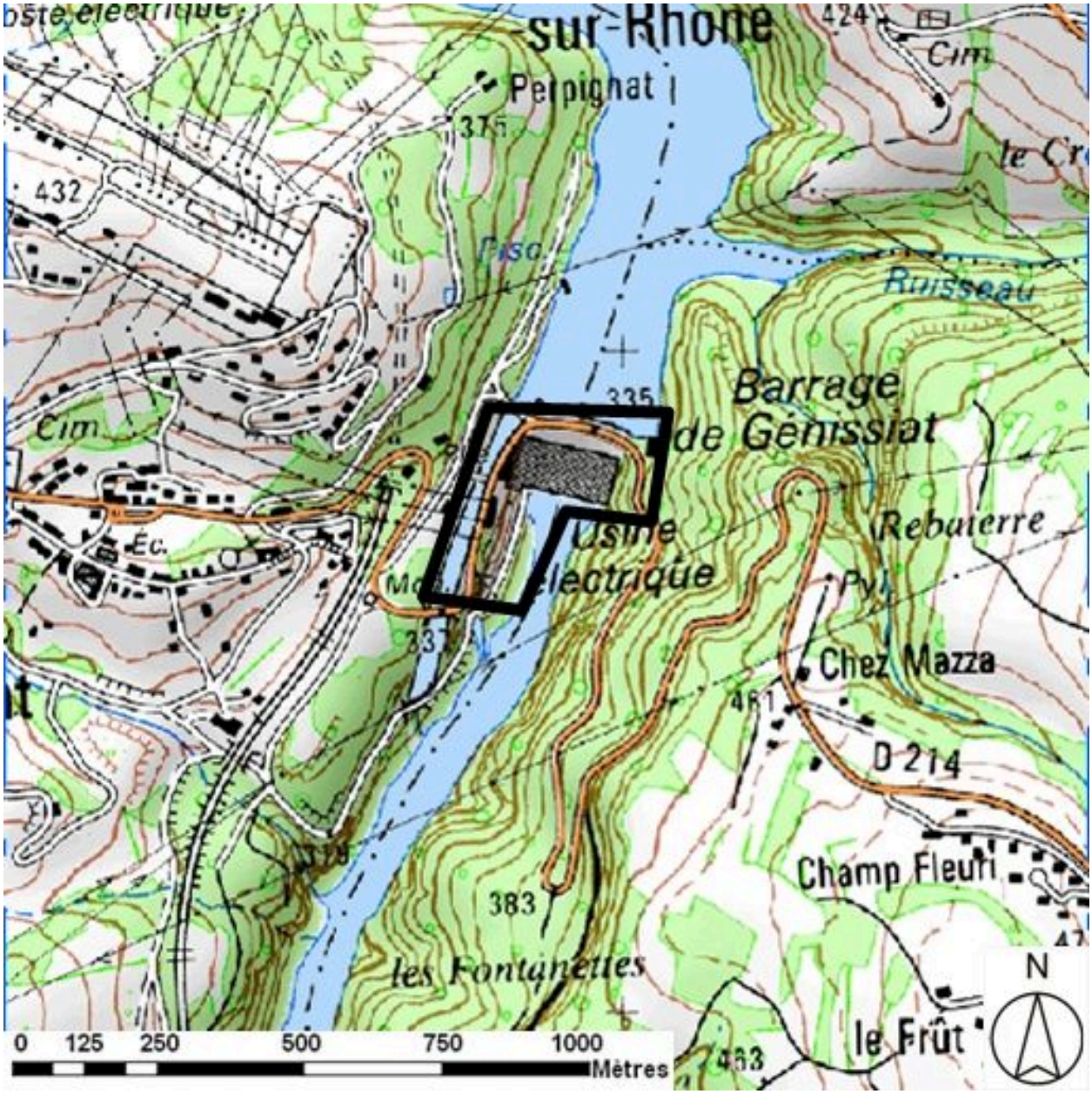

Plan de situation (sur fond de SCAN25(R) (C) IGN-2008 (C) Région Rhône-Alpes Licence n°2008-CISE27-1010)

IVR82_20100101586NUD
Auteur de l'illustration : S. Delétoille
Technique de relevé : reprise de fond ; Échelle : 1:25000
© Région Rhône-Alpes, Inventaire général du patrimoine culturel
reproduction interdite

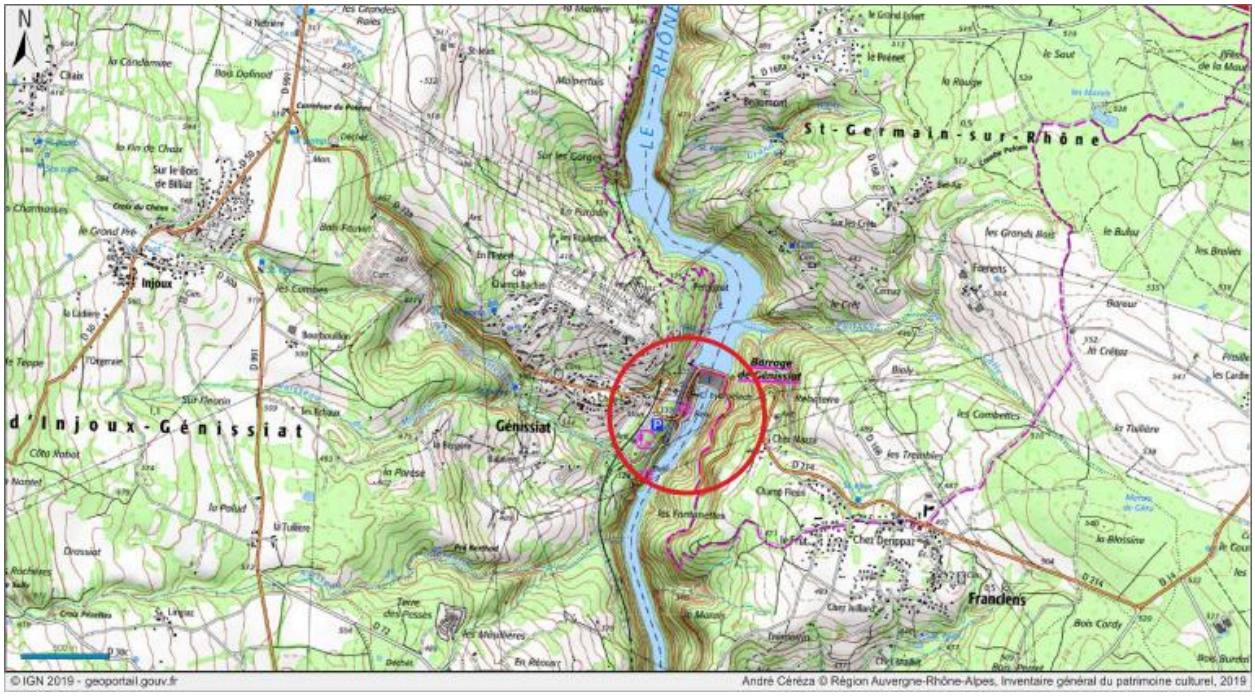

Carte de localisation

IVR84_20190100861NUDA
Auteur de l'illustration : André Céréza
© Région Auvergne-Rhône-Alpes, Inventaire général du patrimoine culturel
reproduction soumise à autorisation du titulaire des droits d'exploitation

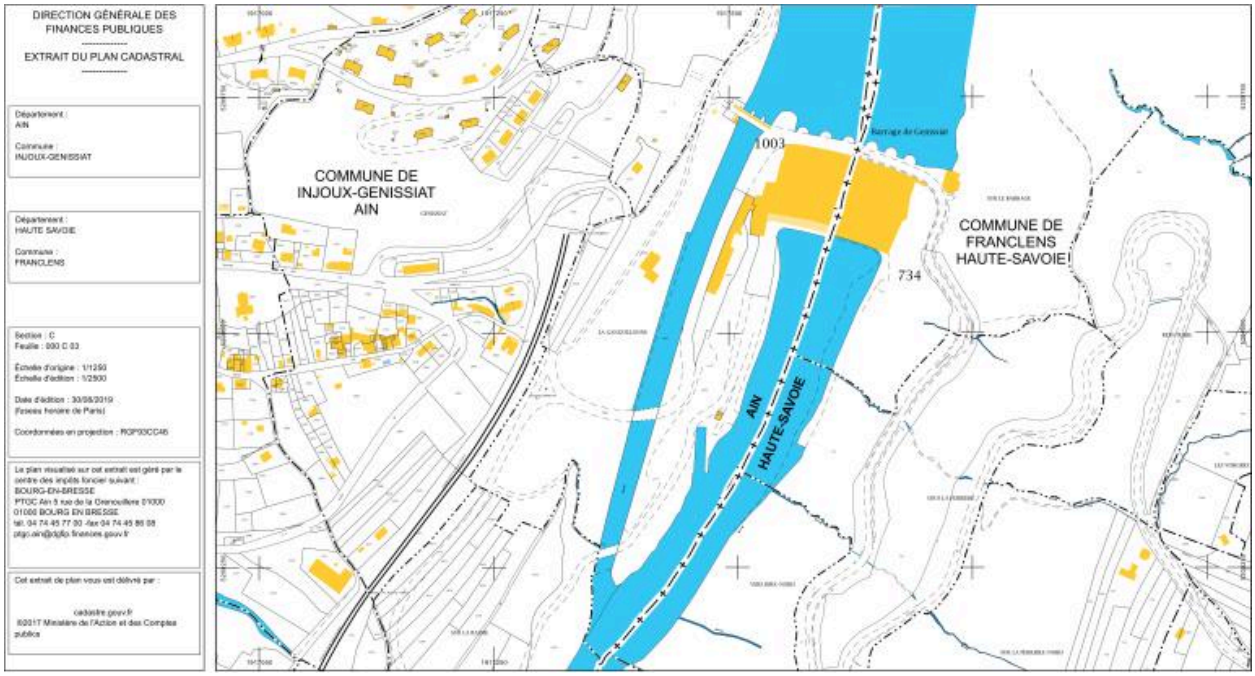

Plan cadastral

IVR84_20190100862NUDA
Auteur de l'illustration : André Céréza
© Région Auvergne-Rhône-Alpes, Inventaire général du patrimoine culturel
reproduction soumise à autorisation du titulaire des droits d'exploitation



[Génissiat, pont routier]. [1939]. 1 photogr. pos. : n. et b. (BnF - Estampes : Va 1, t. 4, Microfilm H. 106436)

Référence du document reproduit :

- **Génissiat, construction du barrage. Mai-juin 1939. [1939]. 10 photogr. pos. : n. et b. (BnF - Génissiat, construction du barrage. Mai-juin 1939**. [1939]. 10 photogr. pos. : n. et b. (BnF - Estampes : Va 1, t. 4, Microfilm H. 106336) Notes : même vue pour les microfilms H. 106437 et 106438 ; les microfilms H. 106437, 106438 et 106440 montrent à la fois l'ancienne passerelle, l'ancien pont suspendu, l'ancien pont routier et le barrage (début du chantier) ; les H. 106435 et H. 106436 montrent l'ancien pont routier et le barrage (début du chantier) ; le H. 106439 uniquement l'ancienne passerelle ; et les H. 106432 à H. 106434 et H. 106441 concernent uniquement le barrage

- **Génissiat, construction du barrage. Mai-juin 1939. [1939]. 10 photogr. pos. : n. et b. (BnF - Génissiat, construction du barrage. Mai-juin 1939**. [1939]. 10 photogr. pos. : n. et b. (BnF - Estampes : Va 1, t. 4, Microfilm H. 106336) Notes : même vue pour les microfilms H. 106437 et 106438 ; les microfilms H. 106437, 106438 et 106440 montrent à la fois l'ancienne passerelle, l'ancien pont suspendu, l'ancien pont routier et le barrage (début du chantier) ; les H. 106435 et H. 106436 montrent l'ancien pont routier et le barrage (début du chantier) ; le H. 106439 uniquement l'ancienne passerelle ; et les H. 106432 à H. 106434 et H. 106441 concernent uniquement le barrage

IVR82_20100101525NUCAB
Auteur de l'illustration : I. Havard
Auteur du document reproduit : auteur inconnu
© Région Rhône-Alpes, Inventaire général du patrimoine culturel ; © Bibliothèque nationale de France
reproduction soumise à autorisation du titulaire des droits d'exploitation

51.523 - Le barrage de Génissiat, sur le Rhône. Vue aérienne aval / Cellard phot. édit. Bron : Cellard, [1961]. 1 impr. photoméc. (carte postale) : n. et b. (AD Ain. Fonds Cellard, 27 Fi 12 Injoux 51523)

Référence du document reproduit :

- **51.523 - Le barrage de Génissiat, sur le Rhône. Vue aérienne aval / Cellard phot. édit. Bron : 51.523 - Le barrage de Génissiat, sur le Rhône. Vue aérienne aval** / Cellard phot. édit. Bron : Cellard, [1961]. 1 impr. photoméc. (carte postale) : n. et b. (AD Ain. Fonds Cellard, 27 Fi 12 Injoux 51523)

- **51.523 - Le barrage de Génissiat, sur le Rhône. Vue aérienne aval / Cellard phot. édit. Bron : 51.523 - Le barrage de Génissiat, sur le Rhône. Vue aérienne aval** / Cellard phot. édit. Bron : Cellard, [1961]. 1 impr. photoméc. (carte postale) : n. et b. (AD Ain. Fonds Cellard, 27 Fi 12 Injoux 51523)

IVR82_20100100036NUCAB
Auteur de l'illustration : F. Bardoneschi
Auteur du document reproduit : Cellard (photographe)
© Région Rhône-Alpes, Inventaire général du patrimoine culturel ; © Archives départementales de l'Ain
reproduction soumise à autorisation du titulaire des droits d'exploitation



[Injoux-Génissiat. Barrage de Génissiat sur le Rhône] / Roger Henrard phot.. 1945-1960. 2 photogr. pos. : n. et b. ; 18 x 24 cm (AD Ain. Fonds Henrard, 14 Fi 77)

Référence du document reproduit :

- **[Injoux-Génissiat. Barrage de Génissiat sur le Rhône] / Roger Henrard phot., 1945-1960. 2 photogr.** **[Injoux-Génissiat. Barrage de Génissiat sur le Rhône]** / Roger Henrard phot., 1945-1960. 2 photogr. pos. : n. et b. ; 18 x 24 cm (AD Ain. Fonds Henrard, 14 Fi 77 et 80)

- **[Injoux-Génissiat. Barrage de Génissiat sur le Rhône] / Roger Henrard phot., 1945-1960. 2 photogr.** **[Injoux-Génissiat. Barrage de Génissiat sur le Rhône]** / Roger Henrard phot., 1945-1960. 2 photogr. pos. : n. et b. ; 18 x 24 cm (AD Ain. Fonds Henrard, 14 Fi 77 et 80)

IVR82_20100100037NUCAB
Auteur de l'illustration : F. Bardoneschi
Auteur du document reproduit : Roger (photographe) Henrard
© Région Rhône-Alpes, Inventaire général du patrimoine culturel ; © Archives départementales de l'Ain
reproduction soumise à autorisation du titulaire des droits d'exploitation

N.51507. - Le barrage de Génissiat, sur le Rhône. Vue générale amont du Barrage et Poste E.D.F. / Cellard phot. édit. Bron : Cellard, [1963]. 1 impr. photoméc. (carte postale) : n. et b. (AD Ain. Fonds Cellard, 27 Fi 12 Injoux 51507)

Référence du document reproduit :

- **N.51507. - Le barrage de Génissiat, sur le Rhône. Vue générale amont du Barrage et Poste E.D.F. / N.51507. - Le barrage de Génissiat, sur le Rhône. Vue générale amont du Barrage et Poste E.D.F.** / Cellard phot. édit. Bron : Cellard, [1963]. 1 impr. photoméc. (carte postale) : n. et b. (AD Ain. Fonds Cellard, 27 Fi 12 Injoux 51507)

- **N.51507. - Le barrage de Génissiat, sur le Rhône. Vue générale amont du Barrage et Poste E.D.F. / N.51507. - Le barrage de Génissiat, sur le Rhône. Vue générale amont du Barrage et Poste E.D.F.** / Cellard phot. édit. Bron : Cellard, [1963]. 1 impr. photoméc. (carte postale) : n. et b. (AD Ain. Fonds Cellard, 27 Fi 12 Injoux 51507)

IVR82_20100100038NUCAB
Auteur de l'illustration : F. Bardoneschi
Auteur du document reproduit : Cellard (photographe)
© Région Rhône-Alpes, Inventaire général du patrimoine culturel ; © Archives départementales de l'Ain
reproduction soumise à autorisation du titulaire des droits d'exploitation

Génissiat, construction du barrage. Mai-juin 1939. [1939]. 1 photogr. pos. : n. et b. (BnF - Estampes : Va 1, t. 4, Microfilms H. 106440)

Référence du document reproduit :

- **Génissiat, construction du barrage. Mai-juin 1939. [1939]. 10 photogr. pos. : n. et b. (BnF - Génissiat, construction du barrage. Mai-juin 1939**. [1939]. 10 photogr. pos. : n. et b. (BnF - Estampes : Va 1, t. 4, Microfilms H. 106440) Notes : même vue pour les microfilms H. 106437 et 106438 ; les microfilms H. 106437, 106438 et 106440 montrent à la fois l'ancienne passerelle, l'ancien pont suspendu, l'ancien pont routier et le barrage (début du chantier) ; les H. 106435 et H. 106436 montrent l'ancien pont routier et le barrage (début du chantier) ; le H. 106439 uniquement l'ancienne passerelle ; et les H. 106432 à H. 106434 et H. 106441 concernent uniquement le barrage

- **Génissiat, construction du barrage. Mai-juin 1939. [1939]. 10 photogr. pos. : n. et b. (BnF - Génissiat, construction du barrage. Mai-juin 1939**. [1939]. 10 photogr. pos. : n. et b. (BnF - Estampes : Va 1, t. 4, Microfilms H. 106440) Notes : même vue pour les microfilms H. 106437 et 106438 ; les microfilms H. 106437, 106438 et 106440 montrent à la fois l'ancienne passerelle, l'ancien pont suspendu, l'ancien pont routier et le barrage (début du chantier) ; les H. 106435 et H. 106436 montrent l'ancien pont routier et le barrage (début du chantier) ; le H. 106439 uniquement l'ancienne passerelle ; et les H. 106432 à H. 106434 et H. 106441 concernent uniquement le barrage

IVR82_20100100030NUCAB
Auteur de l'illustration : BNF
Auteur du document reproduit : auteur inconnu
© Région Rhône-Alpes, Inventaire général du patrimoine culturel ; © Bibliothèque nationale de France
reproduction soumise à autorisation du titulaire des droits d'exploitation

[Injoux-Génissiat, vue d´ensemble, le barrage et le chantier] / Roger Parry phot. [ca 1945]. 1 photogr. nég. : n. et b. ; 12 x 22 cm (Photographie de la France (1928-1958), Construction du barrage de Génissiat (1937-1947) (MAP, SAP 53, 70L05088C)

Référence du document reproduit :

- **[Injoux-Génissiat, construction du barrage] / Roger Parry phot., [ca 1945]. 26 photogr. nég. : n. [Injoux-Génissiat, construction du barrage]** / Roger Parry phot., [ca 1945]. 26 photogr. nég. : n. et b. ; 12 x 22 cm (Photographie de la France (1928-1958), Economie et industrie, Construction du barrage de Génissiat (1937-1947)) (Médiathèque de l'Architecture et du Patrimoine, Archives photographiques, SAP 53, 70L05088C).

- **[Injoux-Génissiat, construction du barrage] / Roger Parry phot., [ca 1945]. 26 photogr. nég. : n. [Injoux-Génissiat, construction du barrage]** / Roger Parry phot., [ca 1945]. 26 photogr. nég. : n. et b. ; 12 x 22 cm (Photographie de la France (1928-1958), Economie et industrie, Construction du barrage de Génissiat (1937-1947)) (Médiathèque de l'Architecture et du Patrimoine, Archives photographiques, SAP 53, 70L05088C).

IVR82_20100100035NUCAB
Auteur de l'illustration : Médiathèque de l'Architecture et du Patrimoine
Auteur du document reproduit : Roger (photographe) Parry
© Région Rhône-Alpes, Inventaire général du patrimoine culturel ; © Médiathèque de l'Architecture et du Patrimoine
reproduction soumise à autorisation du titulaire des droits d'exploitation

[Génissiat, pont routier]. [1939]. 1 photogr. pos. : n. et b. (BnF - Estampes : Va 1, t. 4, Microfilm H. 106435)

Référence du document reproduit :

- **Génissiat, construction du barrage. Mai-juin 1939. [1939]. 10 photogr. pos. : n. et b. (BnF - Génissiat, construction du barrage. Mai-juin 1939**. [1939]. 10 photogr. pos. : n. et b. (BnF - Estampes : Va 1, t. 4, Microfilm H. 106335) Notes : même vue pour les microfilms H. 106437 et 106438 ; les microfilms H. 106437, 106438 et 106440 montrent à la fois l'ancienne passerelle, l'ancien pont suspendu, l'ancien pont routier et le barrage (début du chantier) ; les H. 106435 et H. 106436 montrent l'ancien pont routier et le barrage (début du chantier) ; le H. 106439 uniquement l'ancienne passerelle ; et les H. 106432 à H. 106434 et H. 106441 concernent uniquement le barrage

- **Génissiat, construction du barrage. Mai-juin 1939. [1939]. 10 photogr. pos. : n. et b. (BnF - Génissiat, construction du barrage. Mai-juin 1939**. [1939]. 10 photogr. pos. : n. et b. (BnF - Estampes : Va 1, t. 4, Microfilm H. 106335) Notes : même vue pour les microfilms H. 106437 et 106438 ; les microfilms H. 106437, 106438 et 106440 montrent à la fois l'ancienne passerelle, l'ancien pont suspendu, l'ancien pont routier et le barrage (début du chantier) ; les H. 106435 et H. 106436 montrent l'ancien pont routier et le barrage (début du chantier) ; le H. 106439 uniquement l'ancienne passerelle ; et les H. 106432 à H. 106434 et H. 106441 concernent uniquement le barrage

IVR82_20100101526NUCAB
Auteur de l'illustration : I. Havard
© Région Rhône-Alpes, Inventaire général du patrimoine culturel ; © Bibliothèque nationale de France
reproduction soumise à autorisation du titulaire des droits d'exploitation



[Injoux-Génissiat, vue d´ensemble, le barrage et le chantier] / Roger Parry phot., [ca 1945]. 1 photogr. nég. : n. et b. ; 12 x 22 cm (Photographie de la France (1928-1958), Construction du barrage de Génissiat (1937-1947) (MAP, SAP 53, 70L05085B)

Référence du document reproduit :

- **[Injoux-Génissiat, construction du barrage] / Roger Parry phot., [ca 1945]. 26 photogr. nég. : n.**
  [Injoux-Génissiat, construction du barrage] / Roger Parry phot., [ca 1945]. 26 photogr. nég. : n. et b. ; 12 x 22 cm (Photographie de la France (1928-1958), Economie et industrie, Construction du barrage de Génissiat (1937-1947)) (Médiathèque de l'Architecture et du Patrimoine, Archives photographiques, SAP 53, 70L05085B)

- **[Injoux-Génissiat, construction du barrage] / Roger Parry phot., [ca 1945]. 26 photogr. nég. : n.**
  [Injoux-Génissiat, construction du barrage] / Roger Parry phot., [ca 1945]. 26 photogr. nég. : n. et b. ; 12 x 22 cm (Photographie de la France (1928-1958), Economie et industrie, Construction du barrage de Génissiat (1937-1947)) (Médiathèque de l'Architecture et du Patrimoine, Archives photographiques, SAP 53, 70L05085B)

IVR82_20100100034NUCAB
Auteur de l'illustration : Médiathèque de l'Architecture et du Patrimoine
Auteur du document reproduit : Roger (photographe) Parry
© Région Rhône-Alpes, Inventaire général du patrimoine culturel ; © Médiathèque de l'Architecture et du Patrimoine
reproduction soumise à autorisation du titulaire des droits d'exploitation

Génissiat, route d´accès à l´usine, évacuation de crues, rive droite "saut de ski". 2e moitié du 20e siècle. (1 impr. photoméc. carte postale : AD Ain. Série Fi, CP2344162)

Référence du document reproduit :

- **[Génissiat, route d´accès à l´usine, évacuation de crues, rive droite "saut de ski"]. [2e moitié du [Génissiat, route d´accès à l´usine, évacuation de crues, rive droite "saut de ski"]**. [2e moitié du 20e siècle]. 1 impr. photoméc. (carte postale) : n. et b. (AD Ain. Série Fi, CP2344162)

- **[Génissiat, route d´accès à l´usine, évacuation de crues, rive droite "saut de ski"]. [2e moitié du [Génissiat, route d´accès à l´usine, évacuation de crues, rive droite "saut de ski"]**. [2e moitié du 20e siècle]. 1 impr. photoméc. (carte postale) : n. et b. (AD Ain. Série Fi, CP2344162)

IVR82_20100100039NUCAB
Auteur de l'illustration : AD Ain
Auteur du document reproduit : auteur inconnu
© Région Rhône-Alpes, Inventaire général du patrimoine culturel ; © Archives départementales de l'Ain
reproduction soumise à autorisation du titulaire des droits d'exploitation



[Barrage de Génissiat - Evacuateur de crue, aval] / Compagnie des Arts photomécaniques édit., [avant 1938]. 1 impr. photoméc. (carte postale) : n. et b. (MdFR. Collection Rondeau, CP RON 0300)

Référence du document reproduit :

- **[Barrage de Génissiat - Evacuateur de crue, aval] / Compagnie des Arts photomécaniques édit., [Barrage de Génissiat - Evacuateur de crue, aval]** / Compagnie des Arts photomécaniques édit., [avant 1938]. 1 impr. photoméc. (carte postale) : n. et b. (MdFR. Collection Rondeau, CP RON 0300) Notes : vue verticale

- **[Barrage de Génissiat - Evacuateur de crue, aval] / Compagnie des Arts photomécaniques édit., [Barrage de Génissiat - Evacuateur de crue, aval]** / Compagnie des Arts photomécaniques édit., [avant 1938]. 1 impr. photoméc. (carte postale) : n. et b. (MdFR. Collection Rondeau, CP RON 0300) Notes : vue verticale

IVR82_20100100040NUCAB
Auteur de l'illustration : Maison du Fleuve Rhône

Auteur du document reproduit : auteur inconnu
© Région Rhône-Alpes, Inventaire général du patrimoine culturel ; © Maison du Fleuve Rhône
reproduction soumise à autorisation du titulaire des droits d'exploitation



[Barrage de Génissiat] / Cim édit., [avant 1951]. 1 impr. photoméc. (carte postale) : n. et b. (MdFR. Collection Rondeau, CP RON 0297)

Référence du document reproduit :

- **[Barrage de Génissiat] / Cim édit., [avant 1951]. 1 impr. photoméc. (carte postale) : n. et b.**
  [Barrage de Génissiat] / Cim édit., [avant 1951]. 1 impr. photoméc. (carte postale) : n. et b. (MdFR. Collection Rondeau, CP RON 0297)

- **[Barrage de Génissiat] / Cim édit., [avant 1951]. 1 impr. photoméc. (carte postale) : n. et b.**
  [Barrage de Génissiat] / Cim édit., [avant 1951]. 1 impr. photoméc. (carte postale) : n. et b. (MdFR. Collection Rondeau, CP RON 0297)

IVR82_20100100041NUCAB
Auteur de l'illustration : Maison du Fleuve Rhône
Auteur du document reproduit : auteur inconnu
© Région Rhône-Alpes, Inventaire général du patrimoine culturel ; © Maison du Fleuve Rhône
reproduction interdite

Vue générale du barrage, face amont

IVR82_20100100145NUCA
Auteur de l'illustration : B. Decrock
© Région Rhône-Alpes, Inventaire général du patrimoine culturel
reproduction soumise à autorisation du titulaire des droits d'exploitation

Vue générale du pont amont du barrage, face aval (depuis la rive droite)

IVR82_20100100136NUCA
Auteur de l'illustration : B. Decrock
© Région Rhône-Alpes, Inventaire général du patrimoine culturel
reproduction soumise à autorisation du titulaire des droits d'exploitation

Vue générale du pont amont du barrage, face amont (depuis la rive gauche)

IVR82_20100100140NUCA
Auteur de l'illustration : B. Decrock
© Région Rhône-Alpes, Inventaire général du patrimoine culturel
reproduction soumise à autorisation du titulaire des droits d'exploitation

Usine, rive droite

IVR82_20100100137NUCA
Auteur de l'illustration : B. Decrock
© Région Rhône-Alpes, Inventaire général du patrimoine culturel
reproduction soumise à autorisation du titulaire des droits d'exploitation

Vue de la chaussée du pont amont du barrage (depuis la rive gauche)

IVR82_20100100138NUCA
Auteur de l'illustration : B. Decrock
© Région Rhône-Alpes, Inventaire général du patrimoine culturel
reproduction soumise à autorisation du titulaire des droits d'exploitation

Vue partielle : face amont

IVR82_20100100139NUCA
Auteur de l'illustration : B. Decrock
© Région Rhône-Alpes, Inventaire général du patrimoine culturel
reproduction soumise à autorisation du titulaire des droits d'exploitation

Vue d'ensemble du barrage de Génissiat

IVR82_20150100336NUCAQ
Auteur de l'illustration : Thierry Leroy
© Région Auvergne-Rhône-Alpes, Inventaire général du patrimoine culturel
reproduction soumise à autorisation du titulaire des droits d'exploitation

Grand déversoir de crues du barrage de Génissiat

IVR82_20150100309NUCAQ
Auteur de l'illustration : Thierry Leroy
© Région Auvergne-Rhône-Alpes, Inventaire général du patrimoine culturel
reproduction soumise à autorisation du titulaire des droits d'exploitation

Vue d'ensemble du barrage, toit de la centrale.

IVR82_20150100346NUCAQ
Auteur de l'illustration : Thierry Leroy
© Région Auvergne-Rhône-Alpes, Inventaire général du patrimoine culturel
reproduction soumise à autorisation du titulaire des droits d'exploitation

Vue de l'environnement proche de la centrale, pylones etc...

IVR82_20150100281NUCA
Auteur de l'illustration : Thierry Leroy
© Région Auvergne-Rhône-Alpes, Inventaire général du patrimoine culturel
reproduction soumise à autorisation du titulaire des droits d'exploitation

Détail bâtiment principal

IVR82_20150100354NUCAQ
Auteur de l'illustration : Thierry Leroy
© Région Auvergne-Rhône-Alpes, Inventaire général du patrimoine culturel
reproduction soumise à autorisation du titulaire des droits d'exploitation

Timbre postal d'après guerre (vers 1950, archive privée)

IVR84_20170100176NUCA
Auteur de l'illustration : Nadine Halitim-Dubois
© Région Auvergne-Rhône-Alpes, Inventaire général du patrimoine culturel
reproduction soumise à autorisation du titulaire des droits d'exploitation



Déversoir de crue Génissiat, avril 1980 (archive privée)

IVR84_20170100177NUCA
Auteur de l'illustration : Nadine Halitim-Dubois
© Région Auvergne-Rhône-Alpes, Inventaire général du patrimoine culturel
reproduction soumise à autorisation du titulaire des droits d'exploitation

Toit de la centrale et vue aval des 6 transformateurs.

IVR84_20170100178NUCA
Auteur de l'illustration : Nadine Halitim-Dubois
© Région Auvergne-Rhône-Alpes, Inventaire général du patrimoine culturel
reproduction soumise à autorisation du titulaire des droits d'exploitation