Rhône-Alpes, Haute-Savoie
Megève
Bas de Lady
179 boucle du Petit Rochebrune

Maison, dite chalet le Nant Borrant

Références du dossier

Numéro de dossier : IA74000041
Date de l'enquête initiale : 1996
Date(s) de rédaction : 2012
Cadre de l'étude : enquête thématique régionale Stations de sports d'hiver
Degré d'étude : repéré

Désignation

Dénomination : maison
Appellation : chalet le Nant Borrant

Compléments de localisation

Milieu d'implantation : en écart
Références cadastrales : 1990, F1, 1902 ; 2012, AR1, 168

Historique

En 1939, Alban Marot fait construire les trois chalets le Véry, le Miage et le Nant Borrand, dans le lotissement du Teléphérique (quartier de Rochebrune) réalisé par Marc Maisonny, propriétaire de l'hôtel la Résidence au Petit Rochebrune.

Période(s) principale(s) : 2e quart 20e siècle
Dates : 1939 (daté par source)
Auteur(s) de l'oeuvre : Henry-Jacques Le Même (architecte, attribution par source)
Personne(s) liée(s) à l'histoire de l'oeuvre : Alban Marot (commanditaire)

Description

Chalet situé à l'amont des trois constructions. L'étage de soubassement est en moellons de granit de Combloux, le rez-de-chaussée surélevé en béton peint en blanc, les étages revêtus d'un essentage de planches horizontales. L'entrée est placée sous l'encorbellement de l'étage en surcroît soutenu par deux colonnes de béton au fût travaillé. La façade principale est entièrement symétrique par rapport au faîte du toit. La toiture à deux versants se prolonge par un avant-toit caissonné le long des murs gouttereaux. Les volets sont peints en marron (comme le bardage) avec encadrement festonné blanc. L'intérieur est entièrement refait.

Eléments descriptifs

Matériau(x) du gros-oeuvre, mise en oeuvre et revêtement : béton ; granite ; bois ; essentage de planches ; béton armé ; moellon
Matériau(x) de couverture : métal en couverture
Étage(s) ou vaisseau(x) : étage de soubassement, rez-de-chaussée, étage en surcroît, étage de comble
Type(s) de couverture : toit à longs pans
Escaliers : escalier isolé ; escalier intérieur

Typologies et état de conservation

Typologies : chalet: avant-toit fermé par un pan incliné

Statut, intérêt et protection

Intérêt de l'œuvre : à signaler
Statut de la propriété : propriété privée

Références documentaires

Documents d'archive

- **Centre d'archives d'architecture du XXe siècle. Paris. Fonds Le Même Henry Jacques. 255 IFA**
  Centre d'archives d'architecture du XXe siècle. Paris. Fonds Le Même Henry Jacques. 255 IFA
  LEMDOC-C-38-4

- **AD Haute-Savoie. 142 J 1084-1086 (1938-1971)**
  AD Haute-Savoie. 142 J 1084-1086 (1938-1971)

Bibliographie

- **ARCHIVES DEPARTEMENTALES DE LA SAVOIE. CENTRE D'ARCHITECTURE DU XXE SIECLE DE LA SAVOIE. Inventaire**
  ARCHIVES DEPARTEMENTALES DE LA SAVOIE. CENTRE D'ARCHITECTURE DU XXE SIECLE DE LA SAVOIE. **Inventaire des archives de l'Atelier d'Architecture en Montagne à Chambéry (1945-1985)** / Franck Delorme. Chambéry : Conseil général de la Savoie, 2001. 297 p. 30 cm
  p. 69, 178, ill.

- **CULOT, Maurice, LACBRICHS, Anne, dir. Megève 1925-1950. Architectures de Henry Jacques Le Même.**
  CULOT, Maurice, LACBRICHS, Anne, dir. **Megève 1925-1950. Architectures de Henry Jacques Le Même**. Paris : Institut français d´Architecture ; Norma, 1999
  p. 162-163, ill.

- **DAUPHIN, Gilbert. 100 modèles de maisons économiques. 2 à 7 pièces. Paris : Jacques Vautrin, 1952.**
  DAUPHIN, Gilbert. **100 modèles de maisons économiques. 2 à 7 pièces**. Paris : Jacques Vautrin, 1952. 5 p. : 100 pl. ; 31 x 24 cm

- **LAPRADE, Albert. Documents d'architecture française contemporaine. Habitation (habitations**
  LAPRADE, Albert. **Documents d'architecture française contemporaine. Habitation (habitations individuelles)**. Paris : Jacques Vautrain, 1949. 96 p. 15,5 x 23,5 cm
  p. 52 ss. Ill.

Périodiques

- **CHAVANCE, René. Les chalets de montagne de l´architecte Henry-Jacques Le Même. Mobilier et**
  CHAVANCE, René. **Les chalets de montagne de l´architecte Henry-Jacques Le Même**. *Mobilier et Décoration*, 31e année, n° 9, décembre 1951, p. 1-31
  ill.

- **GILLE-DELAFON, S. Chalets. Henry Jacques Le Même, architecte. Art et décoration, n° 4, 1947, p.**
  GILLE-DELAFON, S. **Chalets. Henry Jacques Le Même, architecte**. *Art et décoration*, n° 4, 1947, p. 247-258

- **MARQUIS, Jean-M. Henry Jacques Le Même, l'homme aux mille chalets. Connaissance des Arts, n° 48,**

MARQUIS, Jean-M. **Henry Jacques Le Même, l'homme aux mille chalets**. *Connaissance des Arts*, n° 48, supplément suisse, mars 1992, p. VII-X

- **NOVIANT, Louis G. Chalets en Haute-Savoie. L'Architecture française, 10e année, n° 93-94, 1949, p.**
NOVIANT, Louis G. **Chalets en Haute-Savoie**. *L'Architecture française*, 10e année, n° 93-94, 1949, p. 9-21 ill., plan

Illustrations

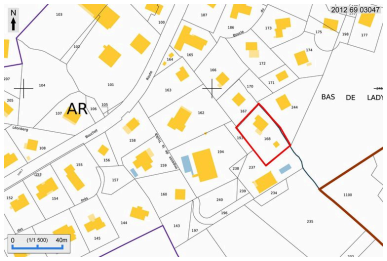

Plan de situation, extrait du plan cadastral 2012
Dess. André Céréza
IVR82_20127403047NUDA

Vue d'ensemble. Photogr. Marcel Dupuis, 1939. Cl. n° 180
Phot. F. Véry, Autr. Dupuis Marcel (photographe)
IVR82_20127402038NUCB

Les trois chalets le Véry, le Miage et le Nant Borrand.
Photogr., [vers 1940]
Phot. F. Véry
IVR82_20127401768NUCB

Façade principale. Etat en 1995
Phot. F. Véry
IVR82_20127401762NUCA

Vue depuis le nord-ouest. Etat en 1995
Phot. F. Véry
IVR82_20127401763NUCA

Vue d'ensemble depuis le nord-est
Phot. Eric Dessert
IVR82_20107401825NUCA

Vue depuis le sud-est
Phot. Eric Dessert
IVR82_20107401838NUCA

Façade antérieure
Phot. Eric Dessert
IVR82_20107401826NUCA



L'entrée et l'encorbellement supporté par les colonnes
Phot. Eric Dessert
IVR82_20107401832NUCA



L'entrée
Phot. Eric Dessert
IVR82_20107401831NUCA

Façade sud depuis le sud-ouest
Phot. Jean-François Lyon-Caen
IVR82_20127401764NUCA

Façade sud
Phot. Eric Dessert
IVR82_20107401836NUCA

Vue depuis le sud-est
Phot. Eric Dessert

Détail du balcon
Phot. Eric Dessert
IVR82_20107401839NUCA

IVR82_20107401833NUCA

Dossiers liés

Dossiers de synthèse :
Présentation de l'aire d'étude (IA74002101) Megève
Maisons, dites chalets (IA74002002) Megève
Oeuvre(s) contenue(s) :
Oeuvre(s) en rapport :
Lotissement du Téléphérique (IA74000004) Rhône-Alpes, Haute-Savoie, Megève, Glaise, Buisson Char, Champs de la Croix, Bas de Lady
Maison, dite chalet le Miage (IA74000040) Megève, Bas de Lady, 171 boucle du Petit Rochebrune
Maison, dite chalet le Véry (IA74000039) Megève, Bas de Lady, 147 boucle du Petit Rochebrune

Auteur(s) du dossier : Françoise Véry, Sophie Paviol, Michèle Prax
Copyright(s) : © Région Rhône-Alpes, Inventaire général du patrimoine culturel ; © Ecole d'architecture de Grenoble

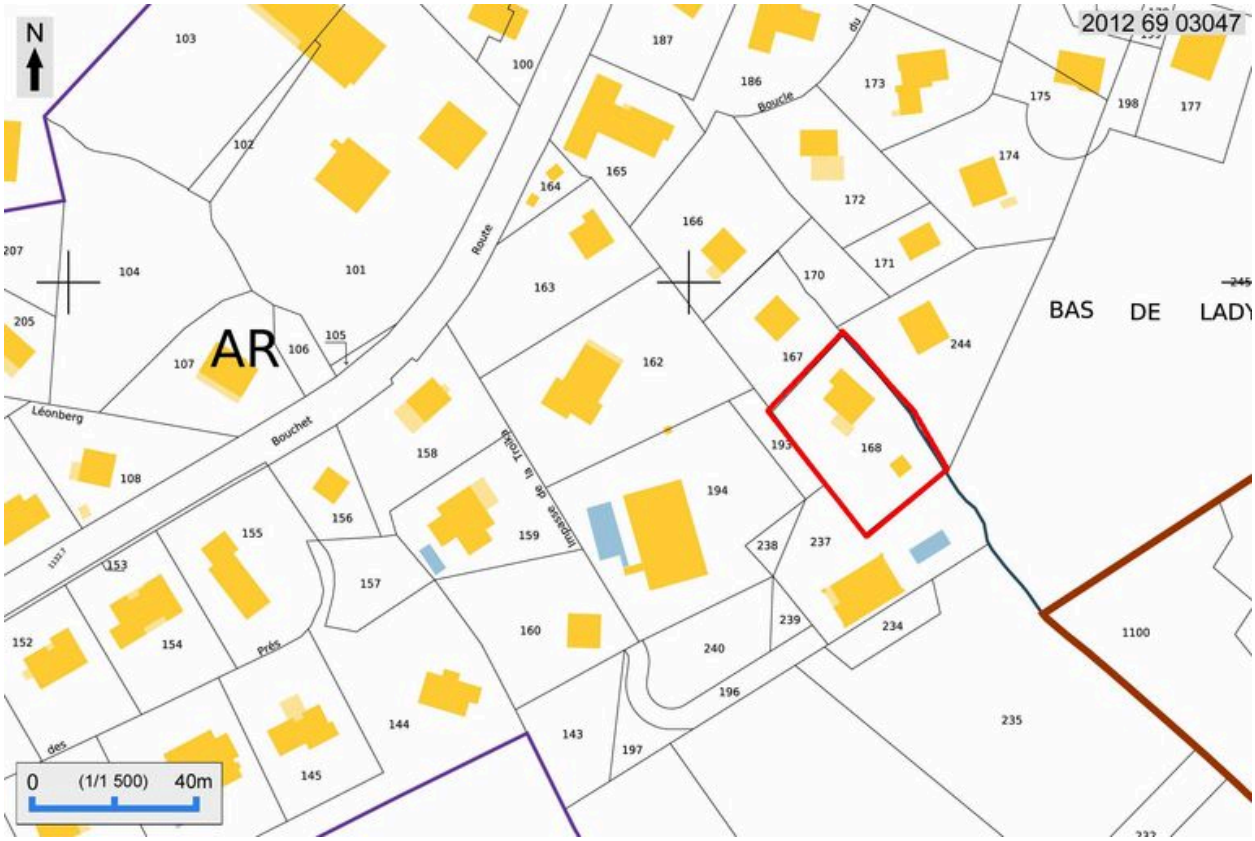

Plan de situation, extrait du plan cadastral 2012

Référence du document reproduit :

- **Plan cadastral de Megève**
  Plan cadastral de Megève

IVR82_20127403047NUDA
Auteur de l'illustration : André Céréza
Technique de relevé : reprise de fond ;
© Région Rhône-Alpes, Inventaire général du patrimoine culturel
reproduction soumise à autorisation du titulaire des droits d'exploitation

Vue d'ensemble. Photogr. Marcel Dupuis, 1939. Cl. n° 180

IVR82_20127402038NUCB
Auteur de l'illustration : F. Véry
Auteur du document reproduit : Dupuis Marcel (photographe)
Date de prise de vue : 1996
© Région Rhône-Alpes, Inventaire général du patrimoine culturel
reproduction soumise à autorisation du titulaire des droits d'exploitation

Les trois chalets le Véry, le Miage et le Nant Borrand. Photogr., [vers 1940]

IVR82_20127401768NUCB
Auteur de l'illustration : F. Véry
© Région Rhône-Alpes, Inventaire général du patrimoine culturel
reproduction soumise à autorisation du titulaire des droits d'exploitation

Façade principale. Etat en 1995

IVR82_20127401762NUCA
Auteur de l'illustration : F. Véry
Date de prise de vue : 1995
© Région Rhône-Alpes, Inventaire général du patrimoine culturel
reproduction soumise à autorisation du titulaire des droits d'exploitation

Vue depuis le nord-ouest. Etat en 1995

IVR82_20127401763NUCA
Auteur de l'illustration : F. Véry
Date de prise de vue : 1995
© Région Rhône-Alpes, Inventaire général du patrimoine culturel
reproduction soumise à autorisation du titulaire des droits d'exploitation

Vue d'ensemble depuis le nord-est

IVR82_20107401825NUCA
Auteur de l'illustration : Eric Dessert
© Région Rhône-Alpes, Inventaire général du patrimoine culturel
reproduction soumise à autorisation du titulaire des droits d'exploitation

Vue depuis le sud-est

IVR82_20107401838NUCA
Auteur de l'illustration : Eric Dessert
© Région Rhône-Alpes, Inventaire général du patrimoine culturel
reproduction soumise à autorisation du titulaire des droits d'exploitation

Façade antérieure

IVR82_20107401826NUCA
Auteur de l'illustration : Eric Dessert
© Région Rhône-Alpes, Inventaire général du patrimoine culturel
reproduction soumise à autorisation du titulaire des droits d'exploitation

L'entrée et l'encorbellement supporté par les colonnes

IVR82_20107401832NUCA
Auteur de l'illustration : Eric Dessert
© Région Rhône-Alpes, Inventaire général du patrimoine culturel
reproduction soumise à autorisation du titulaire des droits d'exploitation

L'entrée

IVR82_20107401831NUCA
Auteur de l'illustration : Eric Dessert
© Région Rhône-Alpes, Inventaire général du patrimoine culturel
reproduction soumise à autorisation du titulaire des droits d'exploitation

Façade sud depuis le sud-ouest

IVR82_20127401764NUCA
Auteur de l'illustration : Jean-François Lyon-Caen
Date de prise de vue : 2010
© Région Rhône-Alpes, Inventaire général du patrimoine culturel
reproduction soumise à autorisation du titulaire des droits d'exploitation

Façade sud

IVR82_20107401836NUCA
Auteur de l'illustration : Eric Dessert
© Région Rhône-Alpes, Inventaire général du patrimoine culturel
reproduction soumise à autorisation du titulaire des droits d'exploitation

Vue depuis le sud-est

IVR82_20107401833NUCA
Auteur de l'illustration : Eric Dessert
© Région Rhône-Alpes, Inventaire général du patrimoine culturel
reproduction soumise à autorisation du titulaire des droits d'exploitation

Détail du balcon

IVR82_20107401839NUCA
Auteur de l'illustration : Eric Dessert
© Région Rhône-Alpes, Inventaire général du patrimoine culturel
reproduction soumise à autorisation du titulaire des droits d'exploitation