



Auvergne-Rhône-Alpes, Rhône  
Lyon 7e Arrondissement  
Guillotière  
18, 20 rue de Toulon , rue du Vivier

## Usine de cycles Dexter puis Cie générale des magnétos puis Tréfilerie de Lyon Sté des laminoirs d'Alsace actuellement parc d'activité

### Références du dossier

Numéro de dossier : IA69000992  
Date de l'enquête initiale : 2003  
Date(s) de rédaction : 2003  
Cadre de l'étude : enquête thématique régionale Patrimoine industriel  
Degré d'étude : monographié

### Désignation

Dénomination : usine de cycles, tréfilerie  
Appellation : Tréfilerie de Lyon  
Parties constituantes non étudiées : atelier de fabrication

### Compléments de localisation

Milieu d'implantation : en ville  
Références cadastrales : 1999. BK 154, 224

### Historique

C'est en 1906 que monsieur Faure, coureur cycliste et constructeur de cycle, décide de se lancer dans la fabrication d'automobile. Quelques voitures de tourisme ainsi que deux voitures de courses seront construites sous la marque Dexter. En 1909, l'usine Dexter est rachetée par Catherine Dugoujon, née Pugnoud, première femme à se présenter devant la faculté de Lyon pour obtenir son baccalauréat ès sciences, en 1872. Elle reprend la fabrication de la Dexter, une dizaine de voitures de 60 à 100 chevaux sortira des ateliers de la rue de Toulon. L'une d'entre elles serait conservée au musée de Philadelphie. En 1914, l'usine se transforme en fabrique d'obus et de baïonnette. Le site est finalement vendu en 1917. Aujourd'hui il ne reste plus rien des ateliers Dexter.

En 1922, la Cie générale des magnétos (ACL plan général de la ville de Lyon, 4S298 (secteur)) ainsi que la société Cote et Dugoujon juste à côté. C'est dans les années 1940 que la Tréfilerie de Lyon spécialisée dans l'or et l'argent devenue la société des Laminoirs d'Alsace s'installe à cet emplacement rue de Toulon, l'ingénieur-constructeur est G. L. Meyer et Cie. En 1951, un permis de construire est déposé pour l'agrandissement d'ateliers (ACL 345W/41). De même, en 1953 est permis de construire est déposé pour la construction d'un bâtiment à usage de magasinage (ACL 348W/6).

Actuellement parc d'activité.

Période(s) principale(s) : 1er quart 20e siècle, 3e quart 20e siècle  
Dates : 1906 (daté par source), 1951 (daté par source), 1953 (daté par source)  
Auteur(s) de l'oeuvre : G. Meyer (ingénieur, attribution par source)

### Description

Le site est composé d'un très grand atelier tout en longueur, en rez-de-chaussée, construit en mâchefer, en alignement sur la rue de Toulon avec des ateliers sheds sur l'arrière.

### Éléments descriptifs

Matériau(x) du gros-oeuvre, mise en oeuvre et revêtement : résidu industriel en gros oeuvre ; enduit

Matériau(x) de couverture : tuile mécanique, verre en couverture

Étage(s) ou vaisseau(x) : en rez-de-chaussée

Type(s) de couverture : toit à longs pans ; shed

### Typologies et état de conservation

État de conservation : établissement industriel désaffecté, restauré

### Statut, intérêt et protection

Zone UI : il s'agit d'une zone destinée à accueillir les activités industrielles ou artisanales, ainsi que les constructions de bureaux qui sont liés exclusivement à ces activités.

Statut de la propriété : propriété privée

### Références documentaires

#### Documents d'archive

- **AD Rhône : 1913 sous-série 5M ét. Cl. 180 CUQ à GIP, Dexter plan de localisation de l'usine de AD Rhône : sous-série 5M ét. Cl. 180 CUQ à GIP, dossier n° 248 plan de localisation de l'usine de cycles Dexter. 1913**  
AD Rhône : sous-série 5M ét. Cl. 180 CUQ à GIP
- **ACL : 1922, plan général de la ville de Lyon, 4S298 (secteur)**  
ACL : 1922, plan général de la ville de Lyon, 4S298 (secteur) Cie générale des Magnétos ainsi que la société Cote et Dugoujon.
- **ACL 345W/41 : 1951, permis de construire agrandissement d'ateliers.**  
ACL 345W/41 : 1951, permis de construire agrandissement d'ateliers.  
ACL 348W/6 : 1953, permis de construire construction bâtiment à usage de magasinage  
AC Lyon
- **AM Lyon : 1097 WP 577, Fichiers sanitaires, plan de situation et d'agrandissement d'ateliers. 1955**  
AM Lyon : 1097 WP 577, Fichiers sanitaires, plan de situation et d'agrandissement d'ateliers. 1955
- **AM Lyon : 385 WP 11. (pochette 223.55), Plan du site 1-042. 1955**  
AM Lyon : 385 WP 11. (pochette 223.55), Plan du site 1-042. 1955
- **AM Lyon : 1097 WP 577, Fichiers sanitaires, Laminoirs d'Alsace : plan général de l'usine. 1967**  
AM Lyon : 1097 WP 577, Fichiers sanitaires, Laminoirs d'Alsace : plan général de l'usine. 1967  
AC Lyon : 1097 WP 577
- **Archives orales : juin 2000, Entretien oral avec Laurence Berthon, arrière petite-fille de Catherine Dugoujon.**  
Archives orales : Entretien oral réalisé par Nadine Halitim-Dubois avec Laurence Berthon, arrière petite-fille de Catherine Dugoujon. juin 2000, Drac Rhône-Alpes

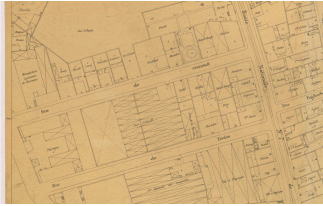
#### Bibliographie

- **ACL : indicateur Fournier. 1935.**  
**Indicateur Fournier. 1935.** AC Lyon (accès libre sans cote) Manufacture de velours et Peluche J. B. Martin p. 585
- **LOREILLE, L. Les constructeurs Lyonnais d'Automobiles. Rive Gauche, n° 21, juin 1967**  
LOREILLE, L. Les constructeurs Lyonnais d'Automobiles. Rive Gauche, n° 21, juin 1967

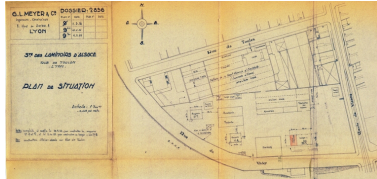
p. 19

- **Le Journal de Lyon, Mademoiselle Pugnoud, 30/12/1972**  
Le Journal de Lyon, *Mademoiselle Pugnoud*, 30/12/1972  
p. 11
- **Le Tout Lyon, Dexter : quand l'automobile se construit au féminin. septembre 2004**  
Le Tout Lyon, *Dexter : quand l'automobile se construit au féminin.* septembre 2004  
p. 18

## Illustrations



Plan général de Lyon  
1922 (ACL 4S298)  
Phot. Nadine Halitim-Dubois  
IVR84\_20256902073NUCA



Plan de situation de  
l'usine 1955 (AC Lyon)  
Phot. Jacques Gastineau  
IVR82\_20046906331NUCB



Vue générale sud-ouest  
Phot. Didier Gourbin  
IVR82\_20036901857X



Entrée principale  
Phot. Didier Gourbin  
IVR82\_20036901858X



Façade principale ouest  
Phot. Eric Dessert  
IVR82\_20096905627NUCA



Détail façade principale  
Phot. Eric Dessert  
IVR82\_20096905628NUCA



Vue sud du site (route de Vienne)  
Phot. Eric Dessert  
IVR82\_20096905630NUCA



Vue sud du site  
Phot. Eric Dessert  
IVR82\_20096905631NUCA



Vue zénitale est des ateliers  
Phot. Eric Dessert  
IVR82\_20096905632NUCA



Vue des bâtiments route de Vienne  
Phot. Nadine Halitim-Dubois  
IVR82\_20136900784NUCA



Vue des toitures  
Phot. Nadine Halitim-Dubois  
IVR82\_20136900791NUCA



Vue d'ensemble du paysage  
urbain de la rue de Toulon  
Phot. Nadine Halitim-Dubois  
IVR82\_20136900789NUCA



Vue d'ensemble des  
bâtiments de la rue de Toulon  
Phot. Nadine Halitim-Dubois  
IVR82\_20136900790NUCA




Vue de la rue de Toulon  
Phot. Nadine Halitim-Dubois  
IVR82\_20136900792NUCA



Façade principale  
Phot. Nadine Halitim-Dubois  
IVR82\_20136900793NUCA



Voies ferrées à proximité du site  
Phot. Nadine Halitim-Dubois  
IVR82\_20136900785NUCA



Vue zénithale du parc  
d'activité (Google)  
Phot. Nadine Halitim-Dubois  
IVR82\_20136900786NUCA

## Dossiers liés

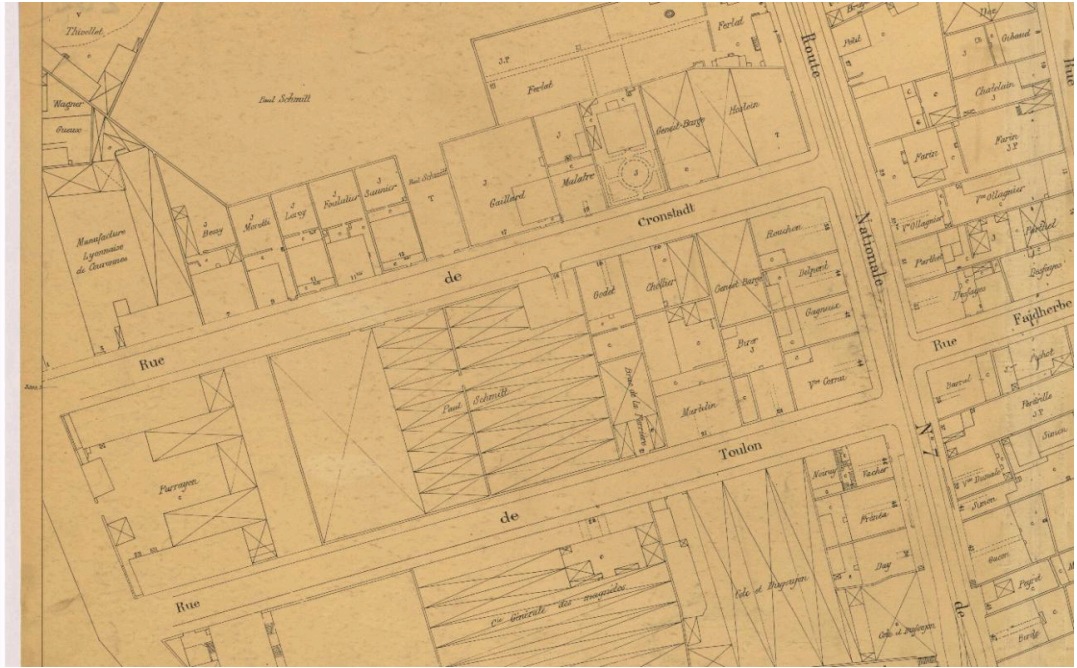
### Dossiers de synthèse :

Présentation et synthèse du patrimoine industriel de la ville de Lyon (IA69001377) Auvergne-Rhône-Alpes, Rhône, Lyon

### Oeuvre(s) contenue(s) :

Auteur(s) du dossier : Nadine Halitim-Dubois

Copyright(s) : © Région Rhône-Alpes, Inventaire général du patrimoine culturel ; © Ville de Lyon



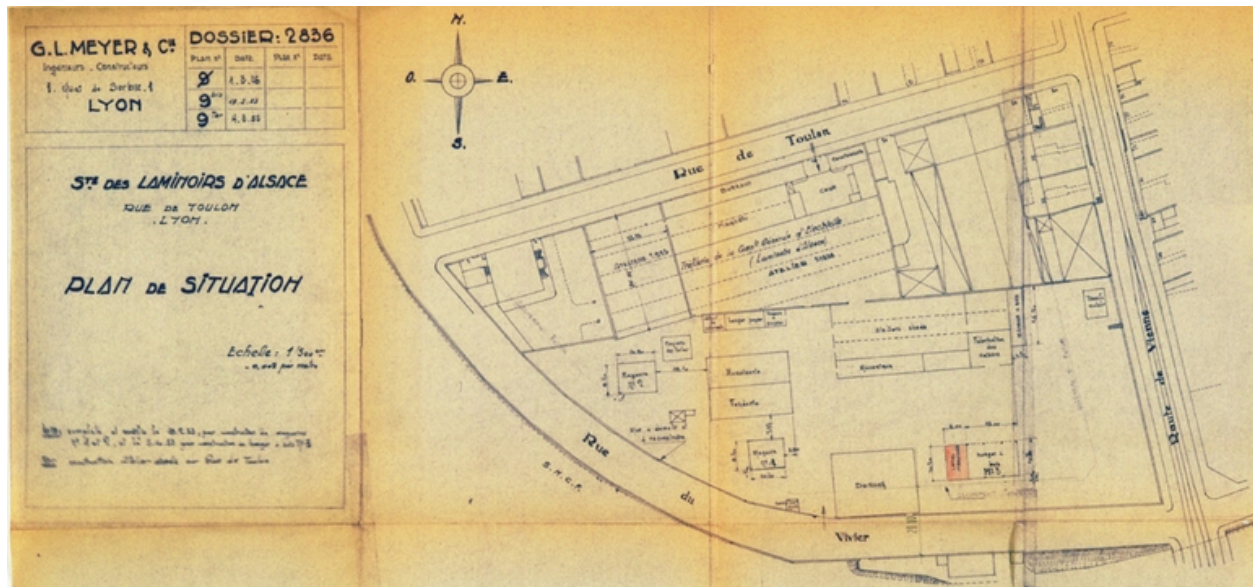
Plan général de Lyon 1922 (ACL 4S298)

IVR84\_20256902073NUCA

Auteur de l'illustration : Nadine Halitim-Dubois

© Archives municipales de Lyon

communication libre, reproduction soumise à autorisation



Plan de situation de l'usine 1955 (AC Lyon)

IVR82\_20046906331NUCB

Auteur de l'illustration : Jacques Gastineau

© Région Rhône-Alpes, Inventaire général du patrimoine culturel ; © Ville de Lyon  
reproduction soumise à autorisation du titulaire des droits d'exploitation



Vue générale sud-ouest

IVR82\_20036901857X

Auteur de l'illustration : Didier Gourbin

© Région Rhône-Alpes, Inventaire général du patrimoine culturel ; © Ville de Lyon  
reproduction soumise à autorisation du titulaire des droits d'exploitation



Entrée principale

IVR82\_20036901858X

Auteur de l'illustration : Didier Gourbin

© Région Rhône-Alpes, Inventaire général du patrimoine culturel ; © Ville de Lyon  
reproduction soumise à autorisation du titulaire des droits d'exploitation



Façade principale ouest

IVR82\_20096905627NUCA

Auteur de l'illustration : Eric Dessert

© Région Rhône-Alpes, Inventaire général du patrimoine culturel ; © Ville de Lyon  
reproduction soumise à autorisation du titulaire des droits d'exploitation



Détail façade principale

IVR82\_20096905628NUCA

Auteur de l'illustration : Eric Dessert

© Région Rhône-Alpes, Inventaire général du patrimoine culturel ; © Ville de Lyon  
reproduction soumise à autorisation du titulaire des droits d'exploitation



Vue sud du site (route de Vienne)

IVR82\_20096905630NUCA

Auteur de l'illustration : Eric Dessert

© Région Rhône-Alpes, Inventaire général du patrimoine culturel ; © Ville de Lyon  
reproduction soumise à autorisation du titulaire des droits d'exploitation



Vue sud du site

IVR82\_20096905631NUCA

Auteur de l'illustration : Eric Dessert

© Région Rhône-Alpes, Inventaire général du patrimoine culturel ; © Ville de Lyon  
reproduction soumise à autorisation du titulaire des droits d'exploitation



Vue zénitale est des ateliers

IVR82\_20096905632NUCA

Auteur de l'illustration : Eric Dessert

© Région Rhône-Alpes, Inventaire général du patrimoine culturel ; © Ville de Lyon  
reproduction soumise à autorisation du titulaire des droits d'exploitation



Vue des bâtiments route de Vienne

IVR82\_20136900784NUCA

Auteur de l'illustration : Nadine Halitim-Dubois

© Région Rhône-Alpes, Inventaire général du patrimoine culturel ; © Ville de Lyon  
reproduction soumise à autorisation du titulaire des droits d'exploitation



Vue des toitures

IVR82\_20136900791NUCA

Auteur de l'illustration : Nadine Halitim-Dubois

© Région Rhône-Alpes, Inventaire général du patrimoine culturel ; © Ville de Lyon  
reproduction soumise à autorisation du titulaire des droits d'exploitation



Vue d'ensemble du paysage urbain de la rue de Toulon

IVR82\_20136900789NUCA

Auteur de l'illustration : Nadine Halitim-Dubois

© Région Rhône-Alpes, Inventaire général du patrimoine culturel ; © Ville de Lyon  
reproduction soumise à autorisation du titulaire des droits d'exploitation



Vue d'ensemble des bâtiments de la rue de Toulon

IVR82\_20136900790NUCA

Auteur de l'illustration : Nadine Halitim-Dubois

© Région Rhône-Alpes, Inventaire général du patrimoine culturel ; © Ville de Lyon  
reproduction soumise à autorisation du titulaire des droits d'exploitation



Vue de la rue de Toulon

IVR82\_20136900792NUCA

Auteur de l'illustration : Nadine Halitim-Dubois

© Région Rhône-Alpes, Inventaire général du patrimoine culturel ; © Ville de Lyon  
reproduction soumise à autorisation du titulaire des droits d'exploitation



Façade principale

IVR82\_20136900793NUCA

Auteur de l'illustration : Nadine Halitim-Dubois

© Région Rhône-Alpes, Inventaire général du patrimoine culturel ; © Ville de Lyon  
reproduction soumise à autorisation du titulaire des droits d'exploitation



Voies ferrées à proximité du site

IVR82\_20136900785NUCA

Auteur de l'illustration : Nadine Halitim-Dubois

© Région Rhône-Alpes, Inventaire général du patrimoine culturel ; © Ville de Lyon  
reproduction soumise à autorisation du titulaire des droits d'exploitation



Vue zénithale du parc d'activité (Google)

IVR82\_20136900786NUCA

Auteur de l'illustration : Nadine Halitim-Dubois

© Région Rhône-Alpes, Inventaire général du patrimoine culturel ; © Ville de Lyon  
reproduction soumise à autorisation du titulaire des droits d'exploitation