Rhône-Alpes, Savoie
Montagnole
Le Mapas

Moulin Travernay (vestiges)

Références du dossier

Numéro de dossier : IA73002778
Date de l'enquête initiale : 2012
Date(s) de rédaction : 2012
Cadre de l'étude : patrimoine industriel Patrimoine hydraulique des Pays de Savoie
Degré d'étude : monographié

Désignation

Dénomination : moulin

Compléments de localisation

Milieu d'implantation : isolé
Réseau hydrographique : Ruisseau du Vard; bassin-versant du lac du Bourget
Références cadastrales : 2009. B 185, 186

Historique

Un moulin est visible sur le premier cadastre français de 1864 sous le nom de "Moulin de Travernay". Ils appartient au comte Hipolytte de Ville de Travernay. Le moulin est alimenté par une dérivation du ruisseau du Vard. L'eau peut être stockée dans une retenue en amont du moulin. Le site semble toujours présent sur le cadastre rénové de 1962.

Période(s) principale(s) : 2e moitié 19e siècle
Dates : 1864 (daté par source)

Description

La visite de terrain n'a pas été faite car le site est inaccessible. A priori, il ne reste presque rien des anciens bâtiments.

Eléments descriptifs

Énergies : énergie hydraulique

Statut, intérêt et protection

Le site est situé en rive gauche du ruisseau du Vard.

Statut de la propriété : propriété privée

Références documentaires

Documents d'archive

- **FR.AD073, 3P 7172, Premier cadastre français, Montagnole, Section B, feuille 1, 1864.**
  FR.AD073, 3P 7172, **Premier cadastre français, Montagnole, Section B, feuille 1,** 1864.

- **FR.AD073, 3P 7173, Cadastre rénové, Montagnole, Section B, feuille 1, 1962.**
  FR.AD073, 3P 7173, **Cadastre rénové, Montagnole, Section B, feuille 1,** 1962.

Illustrations

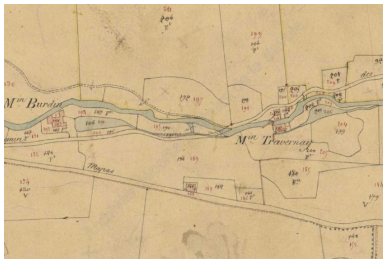

Premier cadastre français, 1864
Phot. Yannick Milleret
IVR82_20127301925NUCA

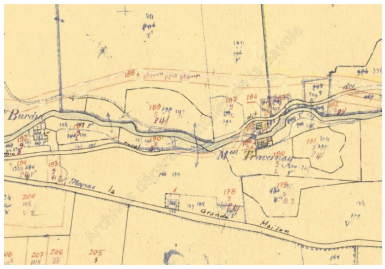

Cadastre rénové, 1962
Phot. Yannick Milleret
IVR82_20127301926NUCA

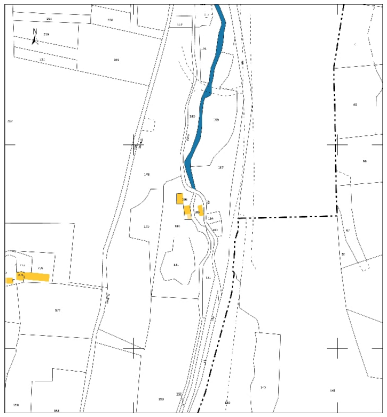

Cadastre actuel, 2009
Phot. Yannick Milleret
IVR82_20127301927NUCA

Dossiers liés

Dossiers de synthèse :
Patrimoine hydraulique de la Savoie : présentation de l'étude départementale (IA00141274) Rhône-Alpes, Savoie, Savoie
Oeuvre(s) contenue(s) :
Oeuvre(s) en rapport :
Paysage du bassin-versant du Lac du Bourget et tributaires (IA73002685) Rhône-Alpes, Savoie, Chambéry

Auteur(s) du dossier : Yannick Milleret, Clara Bérelle
Copyright(s) : © Région Rhône-Alpes, Inventaire général du patrimoine culturel ; © Assemblée des Pays de Savoie

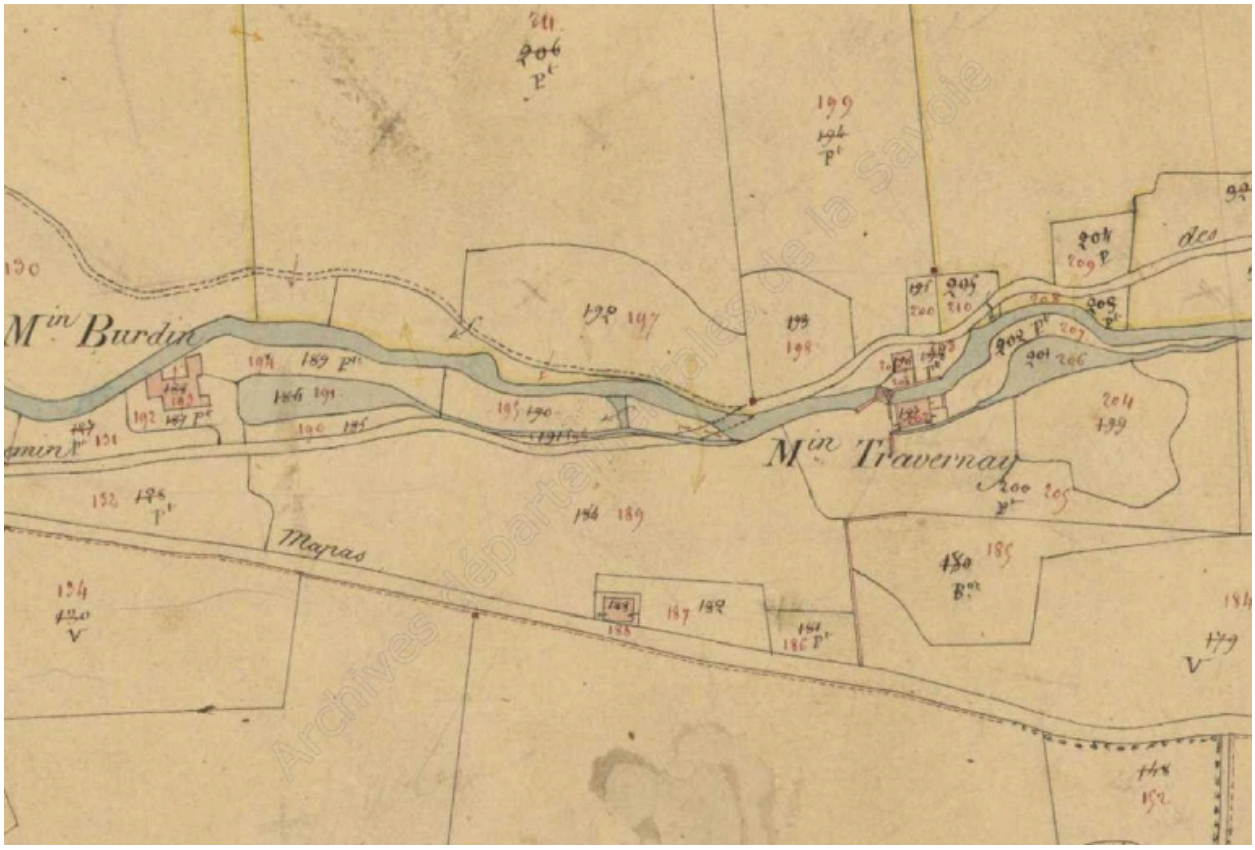

Premier cadastre français, 1864

Référence du document reproduit :

- **Premier cadastre français, Montagnole, Section B, feuille 1, 1864**
  Premier cadastre français, Montagnole, Section B, feuille 1, 1864
  AD Savoie : 3P 7172

IVR82_20127301925NUCA
Auteur de l'illustration : Yannick Milleret
© Région Rhône-Alpes, Inventaire général du patrimoine culturel ; © Assemblée des Pays de Savoie
reproduction soumise à autorisation du titulaire des droits d'exploitation

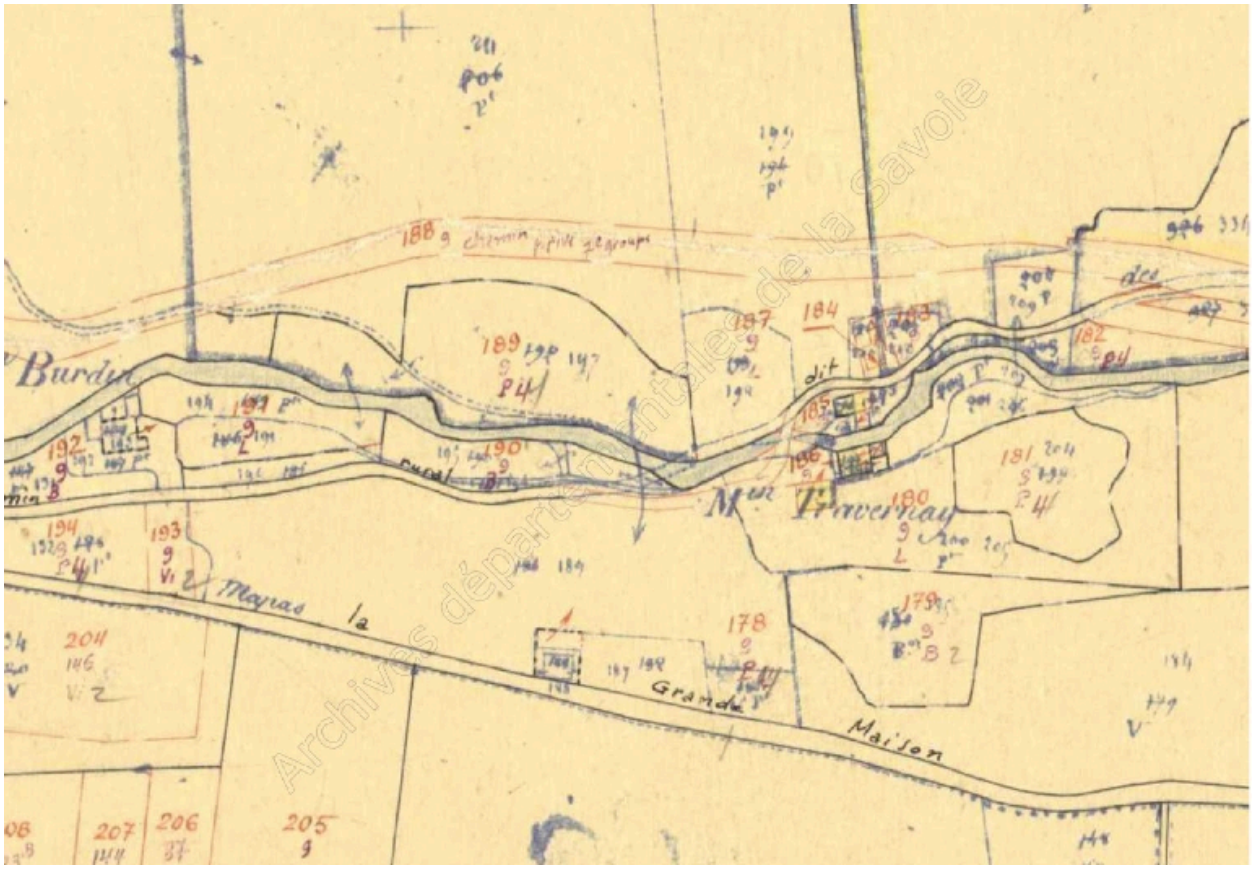

Cadastre rénové, 1962

Référence du document reproduit :

- **Cadastre rénové, Montagnole, Section B, feuille 1, 1962**
  Cadastre rénové, Montagnole, Section B, feuille 1, 1962
  AD Savoie : 3P 7173

IVR82_20127301926NUCA
Auteur de l'illustration : Yannick Milleret
© Région Rhône-Alpes, Inventaire général du patrimoine culturel ; © Assemblée des Pays de Savoie
reproduction soumise à autorisation du titulaire des droits d'exploitation

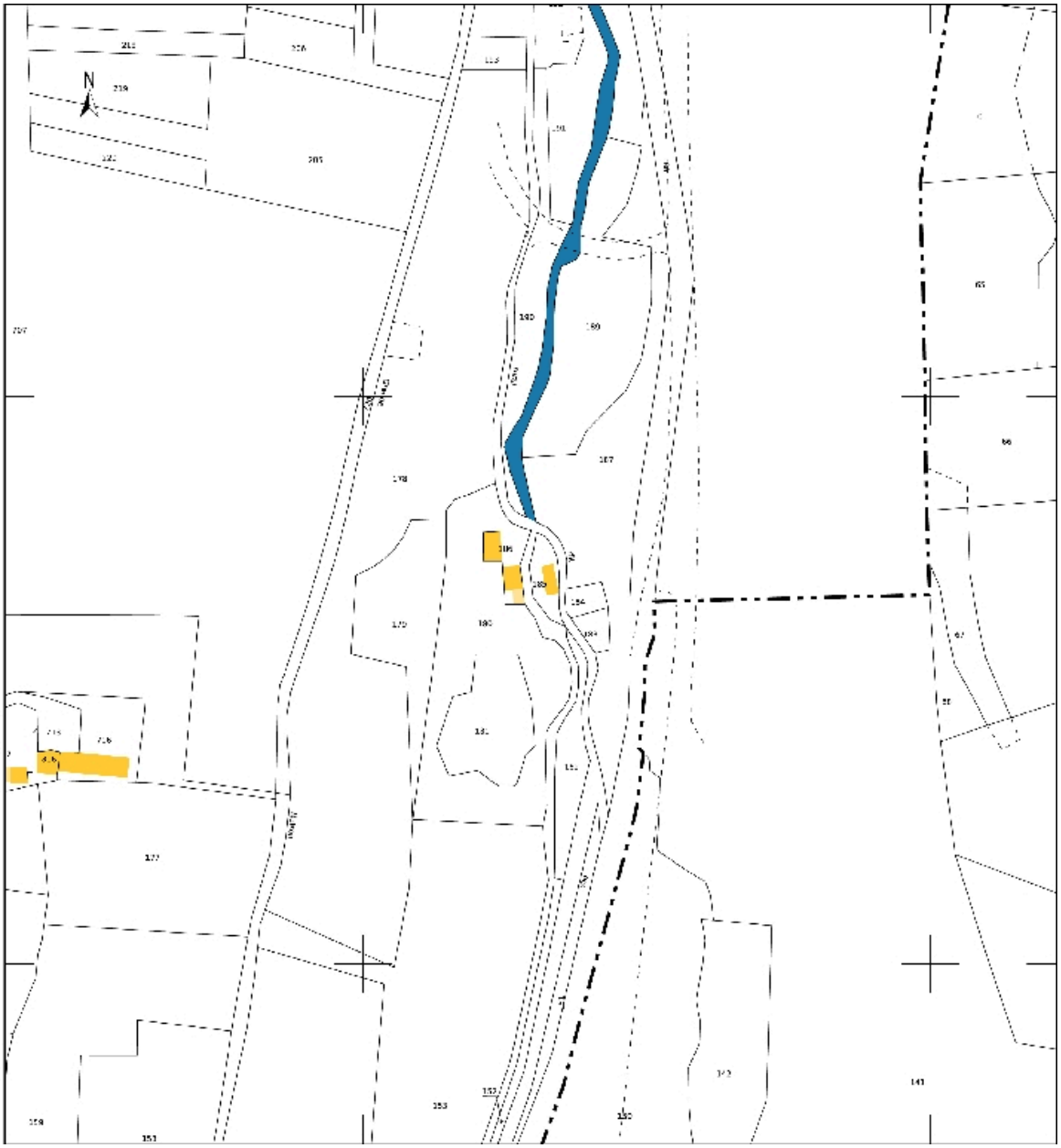

Cadastre actuel, 2009

Référence du document reproduit :

- **Cadastre actuel, 2009Cadastre actuel**
  Cadastre actuel, 2009Cadastre actuel

IVR82_20127301927NUCA
Auteur de l'illustration : Yannick Milleret
© Région Rhône-Alpes, Inventaire général du patrimoine culturel ; © Assemblée des Pays de Savoie
reproduction soumise à autorisation du titulaire des droits d'exploitation