Rhône-Alpes, Loire
Essertines-en-Châtelneuf
Arcy

# Ferme

## Références du dossier

Numéro de dossier : IA42002952
Date de l'enquête initiale : 2006
Date(s) de rédaction : 2012
Cadre de l'étude : inventaire topographique
Degré d'étude : étudié

## Désignation

Dénomination : ferme
Parties constituantes non étudiées : abreuvoir

## Compléments de localisation

Milieu d'implantation : en écart
Références cadastrales : 1809, H, 192 ; 1986, H, 458

## Historique

La ferme correspond à la parcelle bâtie 1809 H 192 du cadastre napoléonien. La grange-étable présente un appareillage à petit moellon sur chant et des pierres d'encadrement chanfreinées en remploi, qui situent l'origine de la construction au 16e siècle. Elle a sans doute été remaniée au 18e siècle (porte de la grange à linteau en arc segmentaire). Le logis a été partiellement reconstruit à la fin du 19e siècle ou au début du 20e. La ferme avait une vigne au Pizet (Champdieu).

Période(s) principale(s) : 16e siècle (?), 18e siècle (?), limite 19e siècle 20e siècle

## Description

Ferme à bâtiments distincts, à cour fermée (portail). Logis de trois travées à un étage et comble à surcroît, avec cave sur l'arrière et abreuvoir (source) contre la façade latérale. En face, étables (d'est en ouest : bergerie, poulailler, étable à vaches, montoir, seconde étable à vaches) et grange (accès haut par montoir). Les bâtiments sont en moellon de granite (enduit à pierres vues à assises dessinées sur le logis ; petit moellon sur chant pour la grange-étable) avec des encadrements en granite (arcs de décharge en granite sur le logis) ; les toits sont à longs pans et croupes, en tuile creuse ; génoise sur le logis, corniche en granite pour la grange-étable.

### Eléments descriptifs

Matériau(x) du gros-oeuvre, mise en oeuvre et revêtement : granite ; moellon
Matériau(x) de couverture : tuile creuse
Étage(s) ou vaisseau(x) : 1 étage carré, comble à surcroît
Type(s) de couverture : toit à longs pans ; croupe

### Typologies et état de conservation

Typologies : Type C1: logis et grange-étable dans des bâtiments distincts, sur cour

## Statut, intérêt et protection

Statut de la propriété : propriété privée

## Illustrations

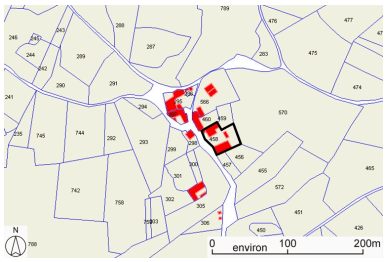


Plan de situation, sur fond de plan cadastral, section H, échelle originale 1:2500. Source : Direction générale des Finances Publiques - Cadastre ; mise à jour : 2010. Dess. Caroline Guibaud IVR82_20124202342NUD

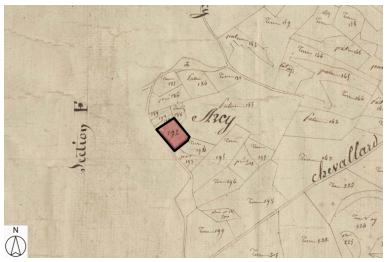


Plan de situation, d'après le plan cadastral de 1809, section H, échelle originale 1:2500Plan cadastral, dit cadastre napoléonienDessin au crayon, plume et lavis d'encres colorées sur papier, 1809. AD Loire. 3P-1682VT Dess. Caroline Guibaud IVR82_20124202343NUD

Vue d'ensemble du logis. Phot. Thierry Monnet IVR82_20124202197NUCA

Vue d'ensemble de la grange-étable. Phot. Thierry Monnet IVR82_20124202198NUCA

Vue arrière de la grange-étable. Phot. Thierry Monnet IVR82_20124202195NUCA

Vue arrière de la grange-étable. Phot. Thierry Monnet IVR82_20124202196NUCA

## Dossiers liés

**Dossiers de synthèse :**
Présentation de la commune d'Essertines-en-Châtelneuf (IA42001481) Essertines-en-Châtelneuf
Les fermes du canton de Montbrison (IA42001297) Rhône-Alpes, Loire, Loire
**Oeuvre(s) contenue(s) :**

Auteur(s) du dossier : Caroline Guibaud, Thierry Monnet
Copyright(s) : © Région Rhône-Alpes, Inventaire général du patrimoine culturel ; © Conseil général de la Loire

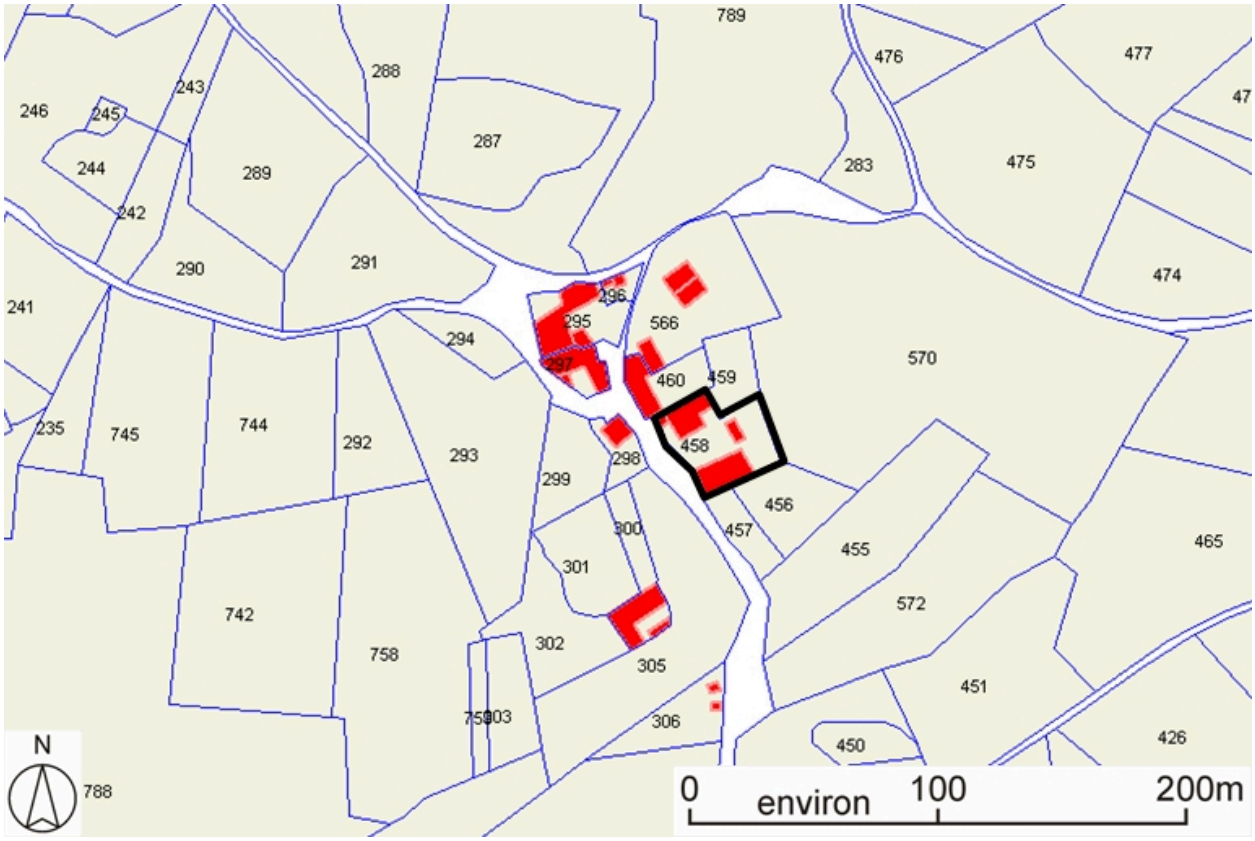


Plan de situation, sur fond de plan cadastral, section H, échelle originale 1:2500. Source : Direction générale des Finances Publiques - Cadastre ; mise à jour : 2010.

IVR82_20124202342NUD
Auteur de l'illustration : Caroline Guibaud
Technique de relevé : reprise de fond ;
© Région Rhône-Alpes, Inventaire général du patrimoine culturel ; © Ministère des finances, CIDF, Service du cadastre
reproduction soumise à autorisation du titulaire des droits d'exploitation

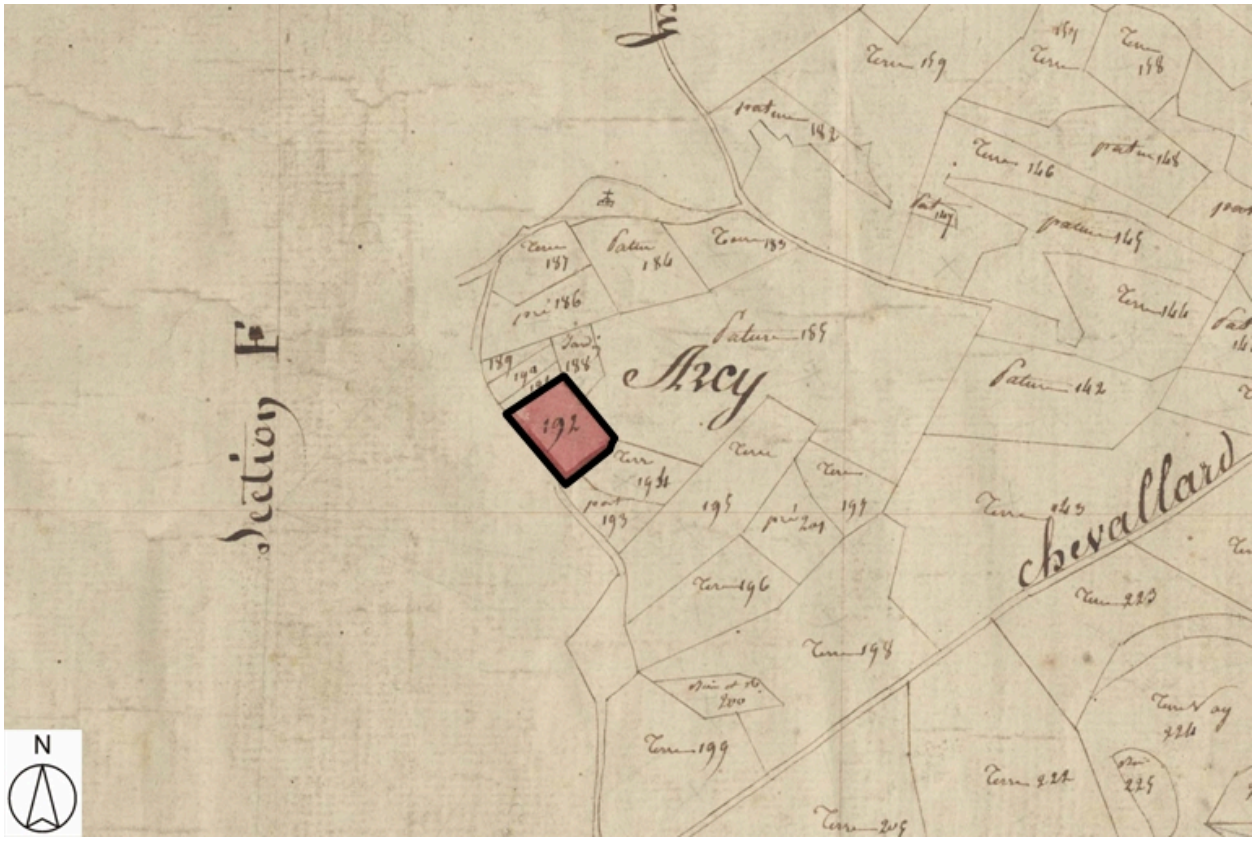


Plan de situation, d'après le plan cadastral de 1809, section H, échelle originale 1:2500Plan cadastral, dit cadastre napoléonienDessin au crayon, plume et lavis d'encres colorées sur papier, 1809. AD Loire. 3P-1682VT

IVR82_20124202343NUD
Auteur de l'illustration : Caroline Guibaud
Technique de relevé : reprise de fond ;
© Région Rhône-Alpes, Inventaire général du patrimoine culturel ; © Archives départementales de la Loire
reproduction soumise à autorisation du titulaire des droits d'exploitation

Vue d'ensemble du logis.

IVR82_20124202197NUCA
Auteur de l'illustration : Thierry Monnet
Date de prise de vue : 2006
© Région Rhône-Alpes, Inventaire général du patrimoine culturel
reproduction soumise à autorisation du titulaire des droits d'exploitation

Vue d'ensemble de la grange-étable.

IVR82_20124202198NUCA
Auteur de l'illustration : Thierry Monnet
Date de prise de vue : 2006
© Région Rhône-Alpes, Inventaire général du patrimoine culturel
reproduction soumise à autorisation du titulaire des droits d'exploitation

Vue arrière de la grange-étable.

IVR82_20124202195NUCA
Auteur de l'illustration : Thierry Monnet
Date de prise de vue : 2006
© Région Rhône-Alpes, Inventaire général du patrimoine culturel
reproduction soumise à autorisation du titulaire des droits d'exploitation

Vue arrière de la grange-étable.

IVR82_20124202196NUCA
Auteur de l'illustration : Thierry Monnet
Date de prise de vue : 2006
© Région Rhône-Alpes, Inventaire général du patrimoine culturel
reproduction soumise à autorisation du titulaire des droits d'exploitation