Rhône-Alpes, Savoie
Aigueblanche
En Revechet Bellecombe

Moulin à farine et pressoir à huile Frelay-Laujay et consorts (détruits)

Références du dossier

Numéro de dossier : IA73003844
Date de l'enquête initiale : 2015
Date(s) de rédaction : 2016
Cadre de l'étude : enquête thématique départementale Patrimoine hydraulique des Pays de Savoie
Degré d'étude : recensé

Désignation

Dénomination : moulin à farine, pressoir à huile

Compléments de localisation

Milieu d'implantation : isolé
Réseau hydrographique : Le Morel ; bassin-versant Isère moyenne
Références cadastrales : 2014, BC, 183

Historique

Un moulin dont la moitié appartient à Philibert Frelay et à Philibert Laujay et dont l'autre moitié appartient à Pierre Félix est visible sur la mappe sarde de 1732 (parcelle 1750) au bord du Morel. Un pressoir à huile est visible un peu plus en aval (parcelle 1768). Il appartient à Philibert Laujay et à ses frères et sœurs ainsi qu'à François Frelay. Les deux bâtiments ne sont plus représentés sur le premier cadastre français de 1882 (section A, feuille 2). Il est probable qu'ils aient été déplacés sur l'autre rive du Morel (IA73003842). Actuellement, ils n'existent plus.

Dates : 1732 (daté par source)

Description

Le moulin et le pressoir étaient implantés en rive droite du Morel. Actuellement ils n'existent plus.

Eléments descriptifs

Matériau(x) du gros-oeuvre, mise en oeuvre et revêtement :
Énergies : énergie hydraulique

Typologies et état de conservation

État de conservation : détruit

Statut, intérêt et protection

Statut de la propriété : propriété privée

Références documentaires

Documents d'archive

- **FR.AD073, C2195, 1732.**

FR.AD073, C2195, Cadastre de 1728, Bellecombe-Tarentaise, 447, Vue 1, 1732.
AD Savoie : C2195

- **FR.AD073, 3P 7332, 1882.**
  FR.AD073, 3P 7332, Premier cadastre français, Bellecombe, Section A, feuille 2, 1882.
  AD Savoie : 3P 7332

Illustrations

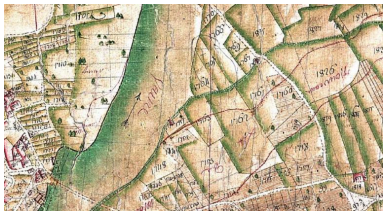

Cadastre de 1728, Bellecombe-Tarentaise, 1732, Vue 1 (FR.AD073, C2195).
IVR84_20167301738NUCA

Premier cadastre français, Bellecombe, 1882, Section A, feuille 2 (FR.AD073, 3P 7332).
IVR84_20167301739NUCA

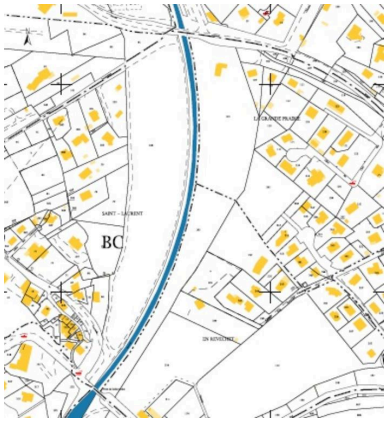

Cadastre actuel, 2015.
IVR84_20167301740NUCA

Dossiers liés

Dossiers de synthèse :
Patrimoine hydraulique de la Savoie : présentation de l'étude départementale (IA00141274) Rhône-Alpes, Savoie, Savoie
Oeuvre(s) contenue(s) :
Oeuvre(s) en rapport :
Paysage du bassin-versant de l'Isère moyenne (IA73003620)

Auteur(s) du dossier : Clara Bérelle
Copyright(s) : © Région Rhône-Alpes, Inventaire général du patrimoine culturel ; © Assemblée des Pays de Savoie

Cadastre de 1728, Bellecombe-Tarentaise, 1732, Vue 1 (FR.AD073, C2195).

IVR84_20167301738NUCA
© Archives départementales de la Savoie
reproduction soumise à autorisation du titulaire des droits d'exploitation

Premier cadastre français, Bellecombe, 1882, Section A, feuille 2 (FR.AD073, 3P 7332).

IVR84_20167301739NUCA
© Archives départementales de la Savoie
reproduction soumise à autorisation du titulaire des droits d'exploitation

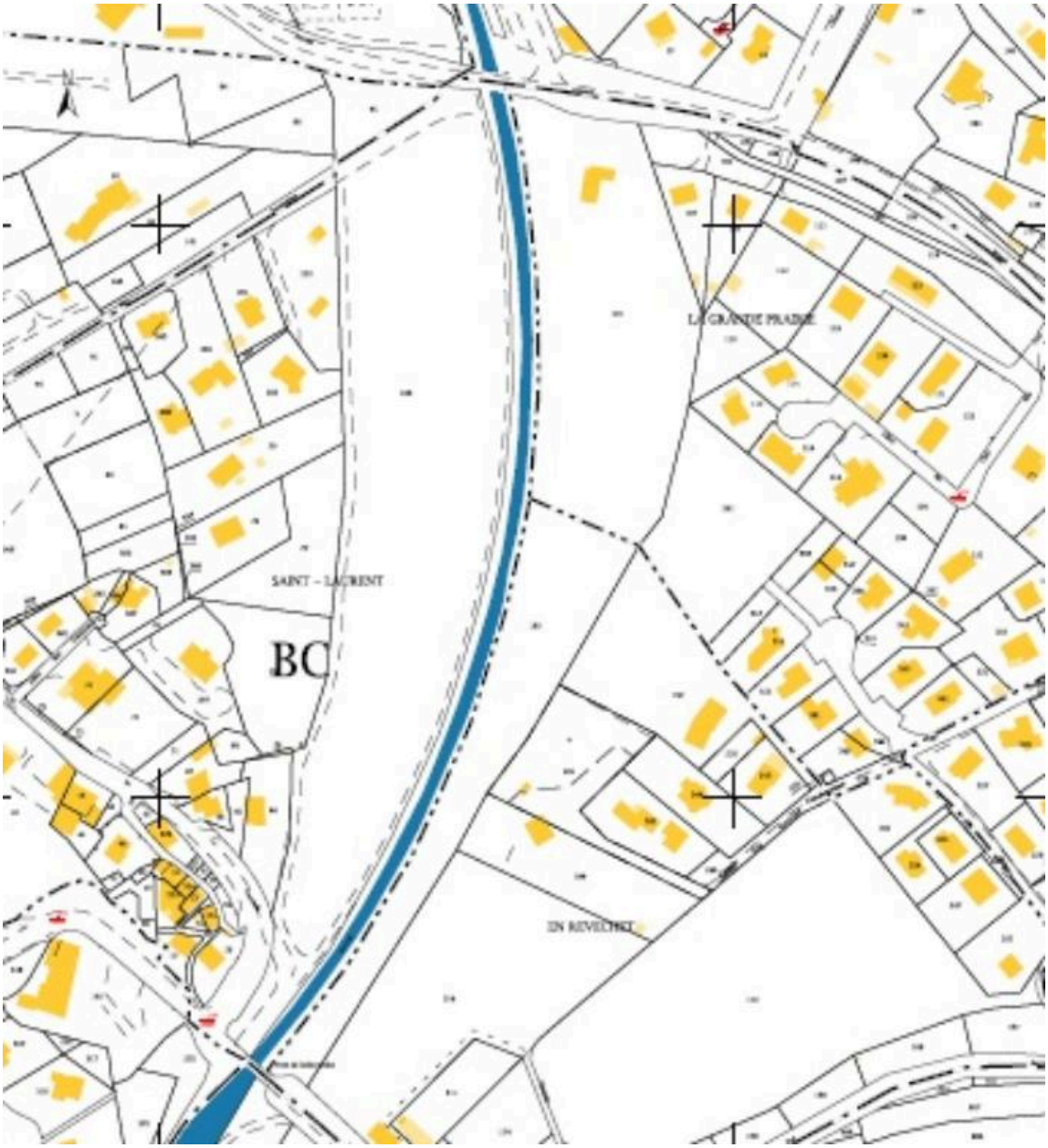

Cadastre actuel, 2015.

IVR84_20167301740NUCA
© Ministère des finances, CIDF, Service du cadastre
reproduction soumise à autorisation du titulaire des droits d'exploitation