Rhône-Alpes, Rhône
Lyon 7e
la Guillotière
55 rue Saint-Michel

Immeuble

Références du dossier

Numéro de dossier : IA69005474
Date de l'enquête initiale : 2007
Date(s) de rédaction : 2009
Cadre de l'étude : inventaire topographique Inventaire de la Ville de Lyon
Degré d'étude : repéré

Désignation

Dénomination : immeuble
Parties constituantes non étudiées : cour

Compléments de localisation

Milieu d'implantation : en ville
Références cadastrales : 1825. H 114 partie ; 1999, AL, 71

Historique

Immeuble construit sur une partie du clos du couvent de Picpus. En 1825, l'emplacement est occupé par le jardin (H 114) de Michel Creuzet (AD Rhône. 3P 123/122). Deux immeubles y sont construits avant 1882 pour Félix Subit, demeurant 14 cours de Brosses, actuel cours Gambetta (AD Rhône. 3P 123/89). En 1886, l'immeuble sur rue (parcelle 79) est recensé comme une construction en pierre de 3 étages avec cour à l'arrière, et l'immeuble sur cour (parcelle 80), d'un étage, également en pierre, appartenant tous deux à la veuve Suby (AC Lyon. 4S feuille 233, parcelles 79 et 80).

Période(s) principale(s) : limite 19e siècle 20e siècle
Personne(s) liée(s) à l'histoire de l'oeuvre : Maurice Phaner (personnage célèbre, attribution par source)

Description

Immeuble comprenant 3 corps de bâtiment : le bâtiment sur rue de 3 étages, est construit sur un plan en L, avec deux corps couvert de toits à longs pans, et le bâtiment sur cour d'un étage sur un plan rectangulaire, couvert en appentis. L'escalier distribue par les paliers les appartements sur rue, par des balcons sur cour l'appartement du corps en L, et par une coursière le long de la façade sur cour de ce bâtiment, l'étage du corps de bâtiment à l'arrière. Inscription gravée sur une plaque en pierre rapportée sur la façade : ICI NAQUIT ET VECUT / MAURICE PHANER / HEROS DU PLATEAU DES GLIERES / FUSILLE PAR LES ALLEMANDS A THONES / LE 30 MARS 1944 A L'AGE DE 22 ANS

Eléments descriptifs

Matériau(x) du gros-oeuvre, mise en oeuvre et revêtement : calcaire ; enduit ; moellon
Matériau(x) de couverture : tuile mécanique
Étage(s) ou vaisseau(x) : sous-sol, 3 étages carrés
Élévations extérieures : élévation à travées
Type(s) de couverture : toit à longs pans ; appentis ; pignon couvert

Typologies et état de conservation

Typologies : deux corps de bâtiment en L ; deux corps de bâtiment parallèles reliés

Statut, intérêt et protection

Statut de la propriété : propriété privée

Références documentaires

Documents d'archive

- **AD Rhône. 3P 123/122. Etat des sections de la commune de la Guillotière, 1825.**
  AD Rhône. 3P 123/122. **Etat des sections de la commune de la Guillotière**, 1825.
  AD Rhône : 3P 123/122

- **AD Rhône. 3P 123/89. Matrices des propriétés foncières de la commune de la Guillotière, 1825-1880**
  AD Rhône. 3P 123/89. **Matrices des propriétés foncières de la commune de la Guillotière**, 1825-1880

Documents figurés

- **Plan général de la ville de Lyon. Ech. 1 : 500 (AC Lyon. 4 S 233**
  Plan général de la ville de Lyon. Ech. 1 : 500 (AC Lyon. 4 S 233)
  1886
  AC Lyon : 4 S 233

Illustrations

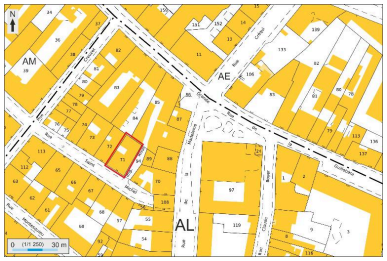

Plan masse et de situation,
extrait de http://cadastre.gouv.fr
Dess. André Céréza
IVR82_20136902454NUDA

Vue générale depuis le sud-est
Phot. Maryannick Chalabi
IVR82_20096901005NUCA

Elévation latérale sur l'impasse Rival
Phot. Maryannick Chalabi
IVR82_20096901006NUCA

Porte d'entrée, rue Saint-Michel
Phot. Maryannick Chalabi
IVR82_20096901007NUCA

Détail de la plaque
rapportée en façade
Phot. Maryannick Chalabi
IVR82_20096901008NUCA



Revers de la porte d'entrée
Phot. Maryannick Chalabi
IVR82_20096901009NUCA



Départ de l'escalier et
passage vers la cour
Phot. Maryannick Chalabi
IVR82_20096901010NUCA



Départ de l'escalier et
garde-corps à crossettes
Phot. Maryannick Chalabi
IVR82_20096901011NUCA



Porte de la cave
Phot. Maryannick Chalabi
IVR82_20096901012NUCA



Porte pallière
Phot. Maryannick Chalabi
IVR82_20096901013NUCA

Vue du corps de bâtiment en L
sur cour, distribué par des balcons
Phot. Maryannick Chalabi
IVR82_20096901014NUCA

La coursière reliant les corps
de bâtiment sur rue et sur cour
Phot. Maryannick Chalabi
IVR82_20096901015NUCA



Détail de la console
supportant la coursière
Phot. Maryannick Chalabi
IVR82_20096901016NUCA

La coursière depuis
le bâtiment sur rue
Phot. Maryannick Chalabi
IVR82_20096901017NUCA

Dossiers liés

Dossiers de synthèse :
Présentation du secteur d'étude Lyon Guillotière (IA69005009) Rhône-Alpes, Rhône, Lyon 7e, la Guillotière
Immeubles du secteur d'étude La Guillotière (IA69005010) Lyon 7e, la Guillotière
Oeuvre(s) contenue(s) :
Oeuvre(s) en rapport :
Rue Saint-Michel (IA69007555) Rhône-Alpes, Rhône, Lyon 7e, la Guillotière

Auteur(s) du dossier : Maryannick Chalabi, Catherine Guégan
Copyright(s) : © Région Rhône-Alpes, Inventaire général du patrimoine culturel ; © Ville de Lyon

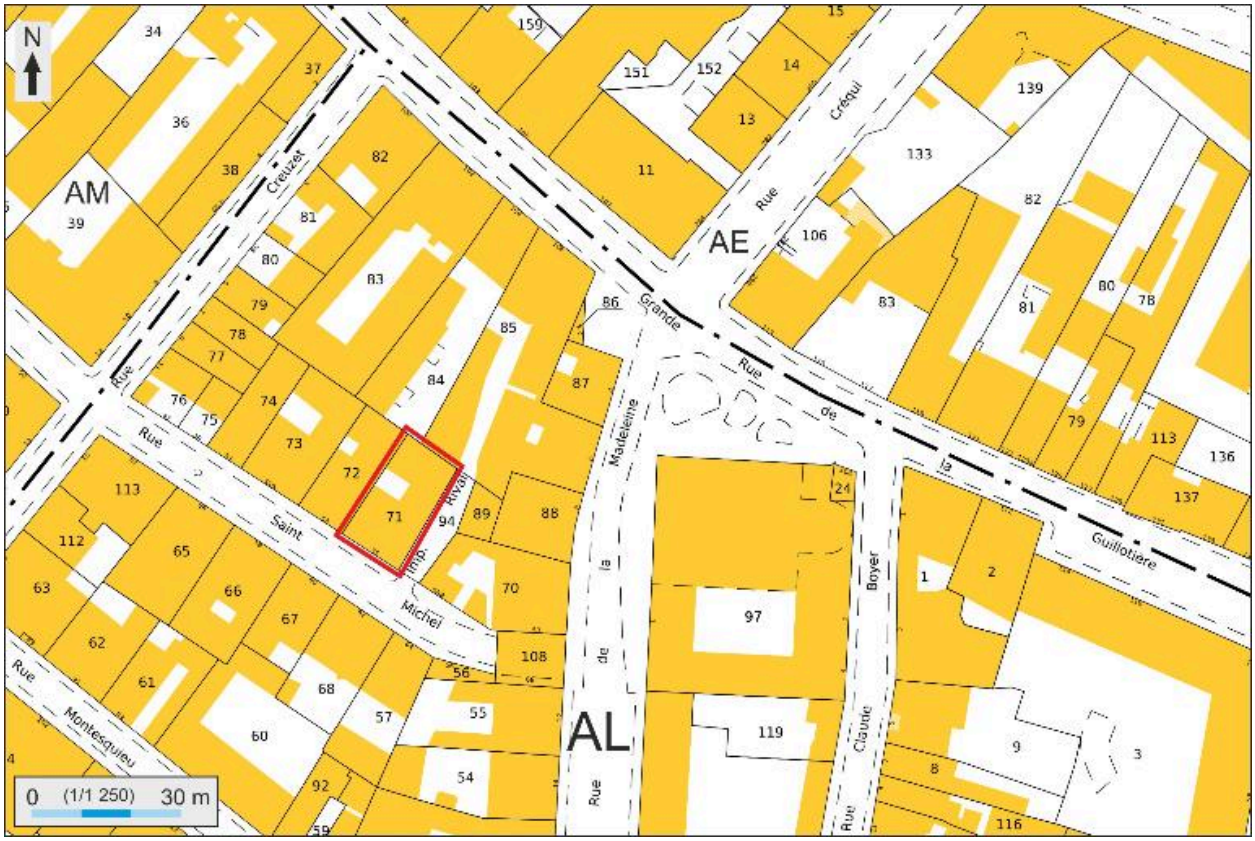

Plan masse et de situation, extrait de http://cadastre.gouv.fr

IVR82_20136902454NUDA
Auteur de l'illustration : André Céréza
Date de prise de vue : 2013
© Région Rhône-Alpes, Inventaire général du patrimoine culturel ; © Ministère des finances, CIDF, Service du cadastre
reproduction soumise à autorisation du titulaire des droits d'exploitation

Vue générale depuis le sud-est

IVR82_20096901005NUCA
Auteur de l'illustration : Maryannick Chalabi
Date de prise de vue : 2007
© Région Rhône-Alpes, Inventaire général du patrimoine culturel ; © Ville de Lyon
reproduction soumise à autorisation du titulaire des droits d'exploitation

Elévation latérale sur l'impasse Rival

IVR82_20096901006NUCA
Auteur de l'illustration : Maryannick Chalabi
Date de prise de vue : 2007
© Région Rhône-Alpes, Inventaire général du patrimoine culturel ; © Ville de Lyon
reproduction soumise à autorisation du titulaire des droits d'exploitation

Porte d'entrée, rue Saint-Michel

IVR82_20096901007NUCA
Auteur de l'illustration : Maryannick Chalabi
Date de prise de vue : 2007
© Région Rhône-Alpes, Inventaire général du patrimoine culturel ; © Ville de Lyon
reproduction soumise à autorisation du titulaire des droits d'exploitation

Détail de la plaque rapportée en façade

IVR82_20096901008NUCA
Auteur de l'illustration : Maryannick Chalabi
Date de prise de vue : 2007
© Région Rhône-Alpes, Inventaire général du patrimoine culturel ; © Ville de Lyon
reproduction soumise à autorisation du titulaire des droits d'exploitation

Revers de la porte d'entrée

IVR82_20096901009NUCA
Auteur de l'illustration : Maryannick Chalabi
Date de prise de vue : 2007
© Région Rhône-Alpes, Inventaire général du patrimoine culturel ; © Ville de Lyon
reproduction soumise à autorisation du titulaire des droits d'exploitation

Départ de l'escalier et passage vers la cour

IVR82_20096901010NUCA
Auteur de l'illustration : Maryannick Chalabi
Date de prise de vue : 2007
© Région Rhône-Alpes, Inventaire général du patrimoine culturel ; © Ville de Lyon
reproduction soumise à autorisation du titulaire des droits d'exploitation



Départ de l'escalier et garde-corps à crossettes

IVR82_20096901011NUCA
Auteur de l'illustration : Maryannick Chalabi
Date de prise de vue : 2007
© Région Rhône-Alpes, Inventaire général du patrimoine culturel ; © Ville de Lyon
reproduction soumise à autorisation du titulaire des droits d'exploitation



Porte de la cave

IVR82_20096901012NUCA
Auteur de l'illustration : Maryannick Chalabi
Date de prise de vue : 2007
© Région Rhône-Alpes, Inventaire général du patrimoine culturel ; © Ville de Lyon
reproduction soumise à autorisation du titulaire des droits d'exploitation



Porte pallière

IVR82_20096901013NUCA
Auteur de l'illustration : Maryannick Chalabi
Date de prise de vue : 2007
© Région Rhône-Alpes, Inventaire général du patrimoine culturel ; © Ville de Lyon
reproduction soumise à autorisation du titulaire des droits d'exploitation

Vue du corps de bâtiment en L sur cour, distribué par des balcons

IVR82_20096901014NUCA
Auteur de l'illustration : Maryannick Chalabi
Date de prise de vue : 2007
© Région Rhône-Alpes, Inventaire général du patrimoine culturel ; © Ville de Lyon
reproduction soumise à autorisation du titulaire des droits d'exploitation

La coursière reliant les corps de bâtiment sur rue et sur cour

IVR82_20096901015NUCA
Auteur de l'illustration : Maryannick Chalabi
Date de prise de vue : 2007
© Région Rhône-Alpes, Inventaire général du patrimoine culturel ; © Ville de Lyon
reproduction soumise à autorisation du titulaire des droits d'exploitation

Détail de la console supportant la coursière

IVR82_20096901016NUCA
Auteur de l'illustration : Maryannick Chalabi
Date de prise de vue : 2007
© Région Rhône-Alpes, Inventaire général du patrimoine culturel ; © Ville de Lyon
reproduction soumise à autorisation du titulaire des droits d'exploitation

La coursière depuis le bâtiment sur rue

IVR82_20096901017NUCA
Auteur de l'illustration : Maryannick Chalabi
Date de prise de vue : 2007
© Région Rhône-Alpes, Inventaire général du patrimoine culturel ; © Ville de Lyon
reproduction soumise à autorisation du titulaire des droits d'exploitation