Rhône-Alpes, Savoie
Tournon
Villard Rosset

Scierie Péronnier (détruite)

Références du dossier

Numéro de dossier : IA73003575
Date de l'enquête initiale : 2014
Date(s) de rédaction : 2015
Cadre de l'étude : enquête thématique départementale Patrimoine hydraulique des Pays de Savoie
Degré d'étude : recensé

Désignation

Dénomination : scierie

Compléments de localisation

Milieu d'implantation : en village
Réseau hydrographique : Ruisseau de Frontenex ; bassin-versant Isère inférieure-Val Gelon
Références cadastrales : 2014, B, 786

Historique

Le 10 mars 1873, Claude Péronnier, charron, demande l'autorisation d'établir une roue hydraulique sur le ruisseau de Frontenex. Cette roue est destinée à alimenter une scie. L'autorisation est accordée par arrêté préfectoral du 28 novembre 1873. Le 26 juillet 1874, C.Peronnier demande de modifier le régime hydraulique de la dérivation. Actuellement, la roue n'est plus visible.

Période(s) principale(s) : 3e quart 19e siècle ()
Dates : 1873 (daté par source)

Description

La roue était située en rive gauche du ruisseau de Frontenex, immédiatement en aval du pont de Villard Rosset. Elle alimentait une scie que Claude Peronnier avait probablement installée dans la maison qu'il possédait à proximité du ruisseau. Actuellement la roue hydraulique n'existe plus.

Eléments descriptifs

Couvrements :
Énergies : énergie hydraulique

Typologies et état de conservation

État de conservation : détruit

Statut, intérêt et protection

Le site se trouve en limite de commune avec Frontenex.

Statut de la propriété : propriété privée

Références documentaires

Documents d'archive

- **FR.AD073, 82S14, 1865-1953.**
  FR.AD073 sous-série 82S14, Service hydraulique, Frontenex : Affaires diverses (1865-1953), Usine Peronnier, établissement de roue hydraulique (ruisseau de Frontenex, 1873-1876), Société des forges du Poyet (1952), 1865-1953.
  AD Savoie : 82S14

- **FR.AD073, 3P 7542, 1934.**
  FR.AD073, 3P 7542, Cadastre rénové, Tournon, Section B, feuille 4, 1934.
  AD Savoie : 3P 7542

Bibliographie

- **H.Barthélémy, Anciens moulins en Combe de Savoie, 2014.**
  H.Barthélémy, Anciens moulins en Combe de Savoie et bas Val d'Arly, Cahier du Vieux Conflans, n°175, Société des Amis du Vieux Conflans, Albertville, 2014.
  p.72-74
  CDP Savoie

Illustrations

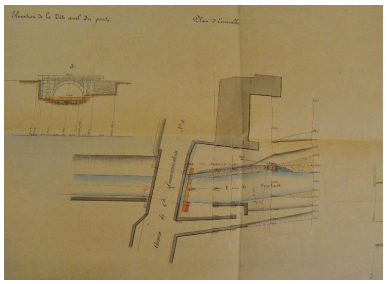

Plan du site, 1873
(FR.AD073, 82S14).
Autr. Clara Bérelle
IVR82_20157301543NUCA

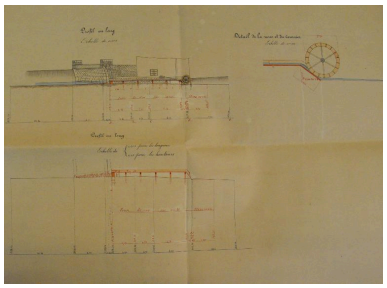

Plan du site, 1873
(FR.AD073, 82S14).
Autr. Clara Bérelle
IVR82_20157301544NUCA

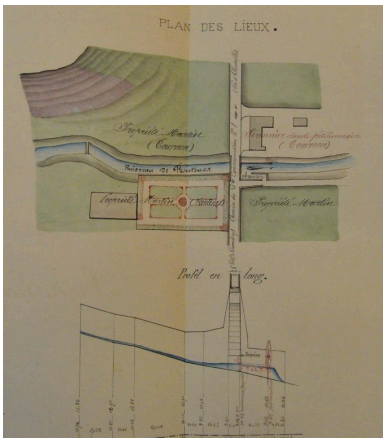

Plan du site, 1873
(FR.AD073, 82S14).
Autr. Clara Bérelle
IVR82_20157301545NUCA

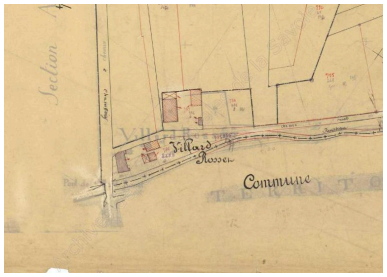

Cadastre rénové, Tournon, 1870, Section B, feuille 4 (FR.AD073, 3P 7541).
Autr. Clara Bérelle
IVR82_20157301546NUCA

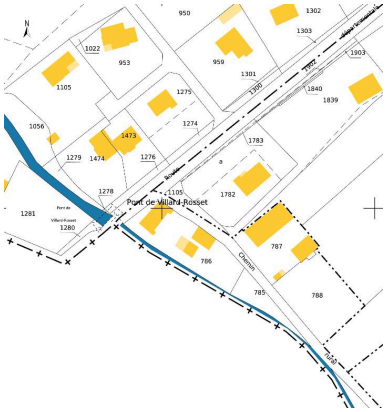

Cadastre actuel, 2014.
Autr. Clara Bérelle
IVR82_20157301547NUCA

Dossiers liés

Dossiers de synthèse :
Patrimoine hydraulique de la Savoie : présentation de l'étude départementale (IA00141274) Rhône-Alpes, Savoie, Savoie
Oeuvre(s) contenue(s) :
Oeuvre(s) en rapport :
Paysage du bassin-versant de l'Isère inférieure et du Val Gelon (IA73003401) Aiton, Albertville, Allondaz, Arbin, Arvillard, Betton-Bettonet, Bonvillard, Bourget-en-Huile, Bourgneuf, Chamousset, Chamoux-sur-Gelon, Champ-Laurent, Châteauneuf, Chignin, Cléry, Coise-Saint-Jean-Pied-Gauthier, Cruet, Détrier, Étable, Francin, Fréterive, Frontenex, Gilly-sur-Isère, Grésy-sur-Isère, Grignon, Hauteville, La Chapelle-Blanche, La Chavanne, La Croix-de-la-Rochette, La Rochette, La Table, La Trinité, Laissaud, Le Pontet, Le Verneil, Les Marches, Les Mollettes, Mercury, Montailleur, Montendry, Monthion, Montmélian, Myans, Notre-Dame-des-Millières, Pallud, Planaise, Plancherine, Presle, Rotherens, Sainte-Hélène-du-Lac, Sainte-Hélène-sur-Isère, Saint-Jean-de-la-Porte, Saint-Jeoire-Prieuré, Saint-Pierre-d'Albigny, Saint-Pierre-de-Soucy, Saint-Vital, Tournon, Verrens-Arvey, Villard-d'Héry, Villard-Léger, Villard-Sallet, Villaroux.

Auteur(s) du dossier : Clara Bérelle
Copyright(s) : © Région Rhône-Alpes, Inventaire général du patrimoine culturel ; © Assemblée des Pays de Savoie

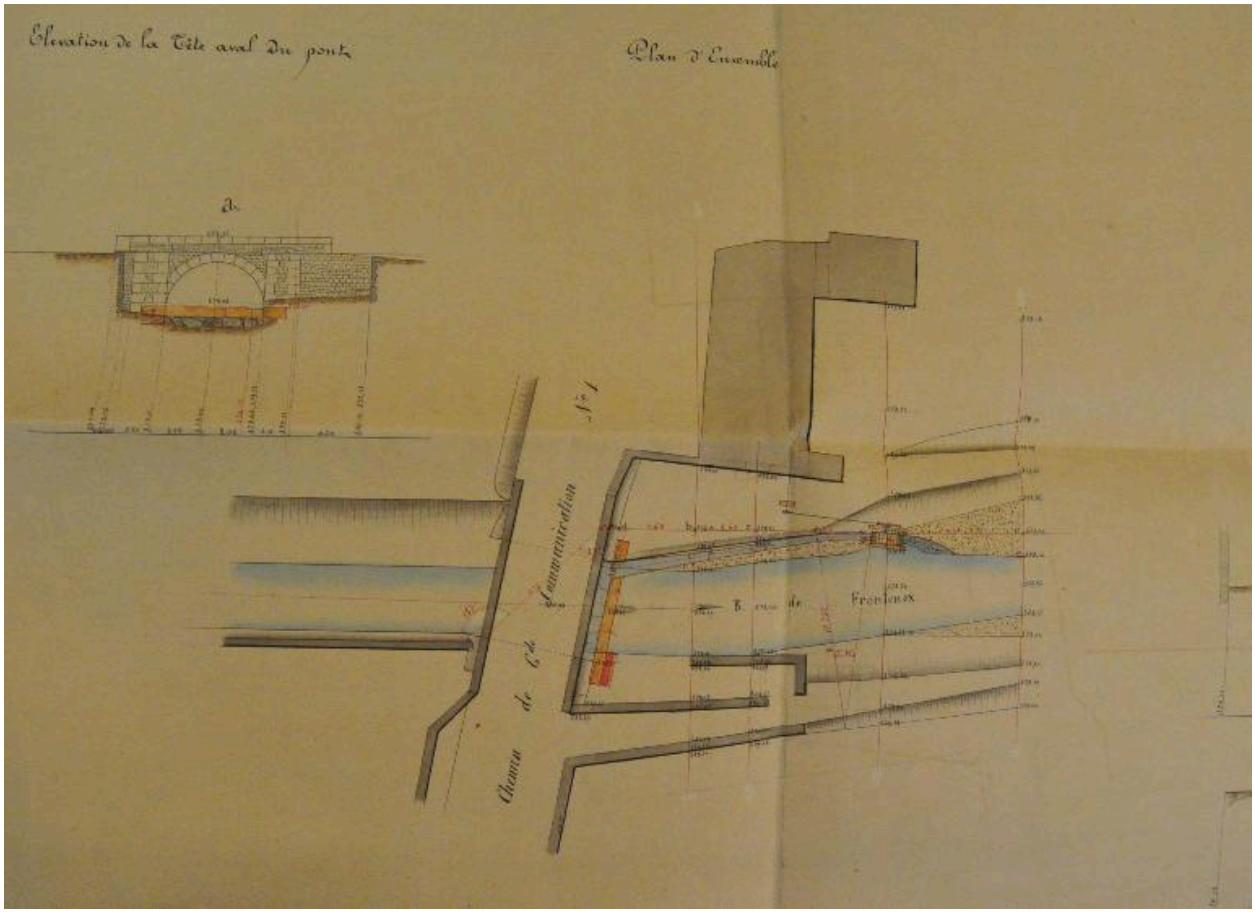

Plan du site, 1873 (FR.AD073, 82S14).

IVR82_20157301543NUCA
Auteur du document reproduit : Clara Bérelle
© Région Rhône-Alpes, Inventaire général du patrimoine culturel ; © Assemblée des Pays de Savoie ; © Archives départementales de la Savoie
reproduction soumise à autorisation du titulaire des droits d'exploitation

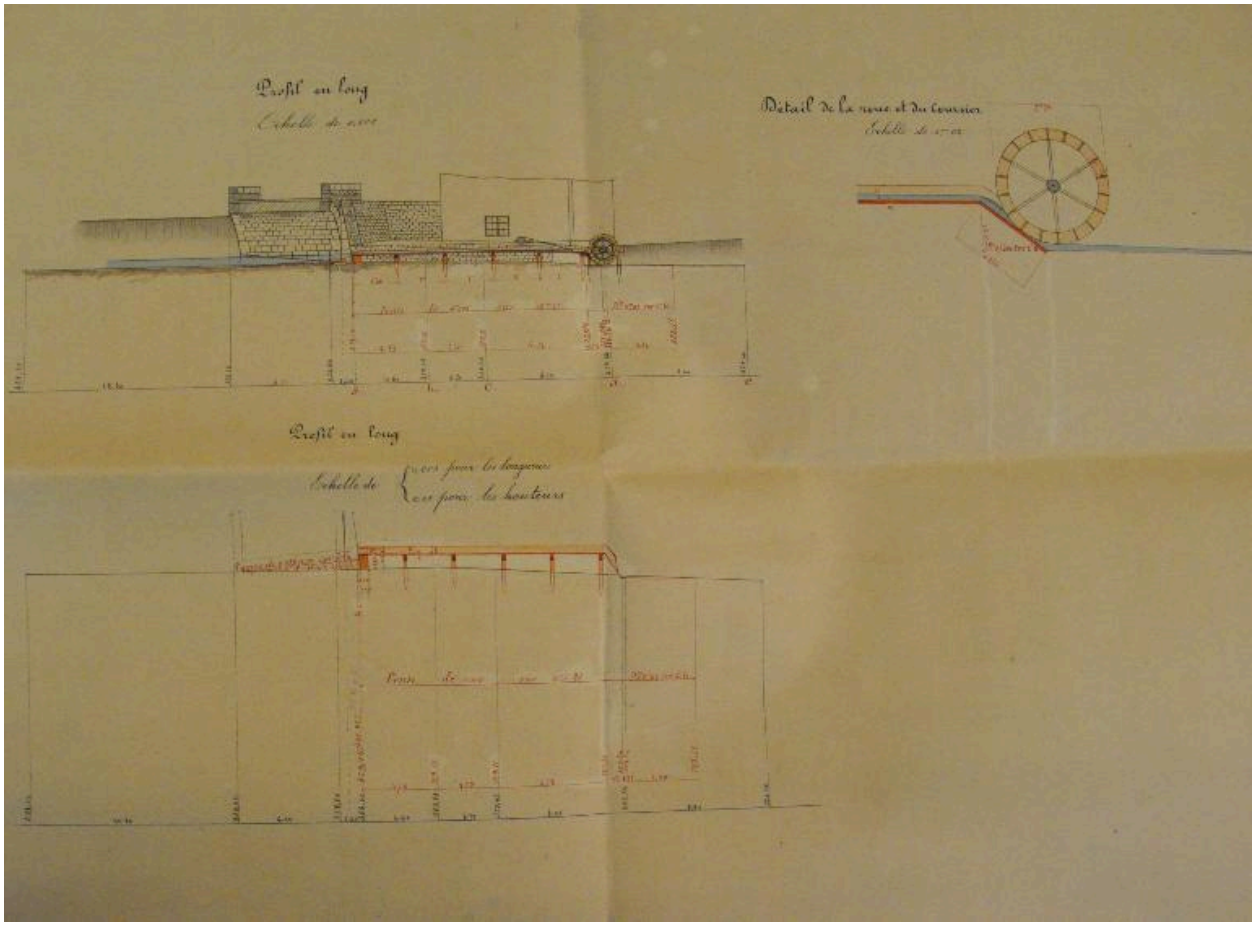

Plan du site, 1873 (FR.AD073, 82S14).

IVR82_20157301544NUCA
Auteur du document reproduit : Clara Bérelle
© Région Rhône-Alpes, Inventaire général du patrimoine culturel ; © Assemblée des Pays de Savoie ; © Archives départementales de la Savoie
reproduction soumise à autorisation du titulaire des droits d'exploitation

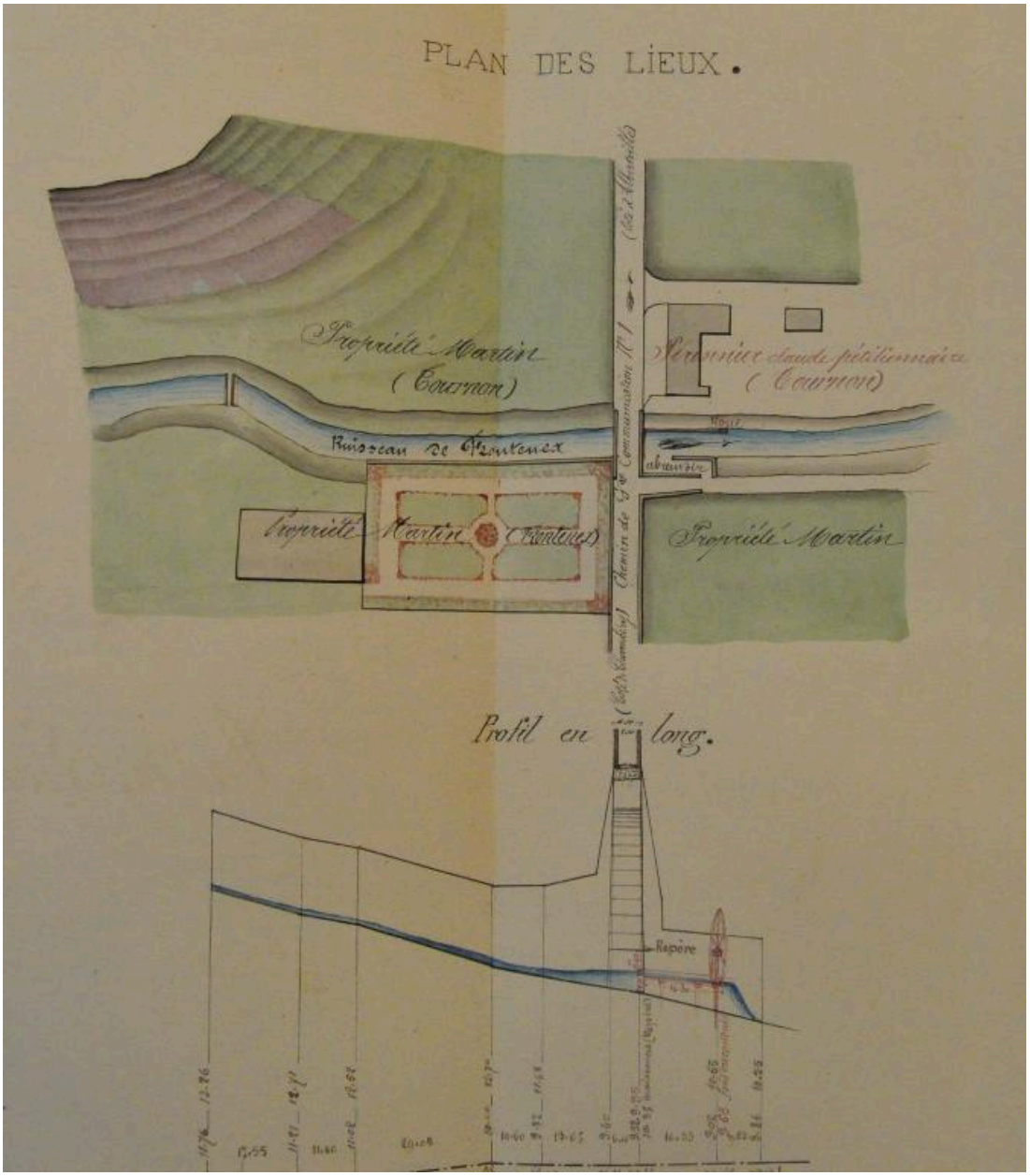

Plan du site, 1873 (FR.AD073, 82S14).

IVR82_20157301545NUCA
Auteur du document reproduit : Clara Bérelle
© Région Rhône-Alpes, Inventaire général du patrimoine culturel ; © Assemblée des Pays de Savoie ; © Archives départementales de la Savoie
reproduction soumise à autorisation du titulaire des droits d'exploitation

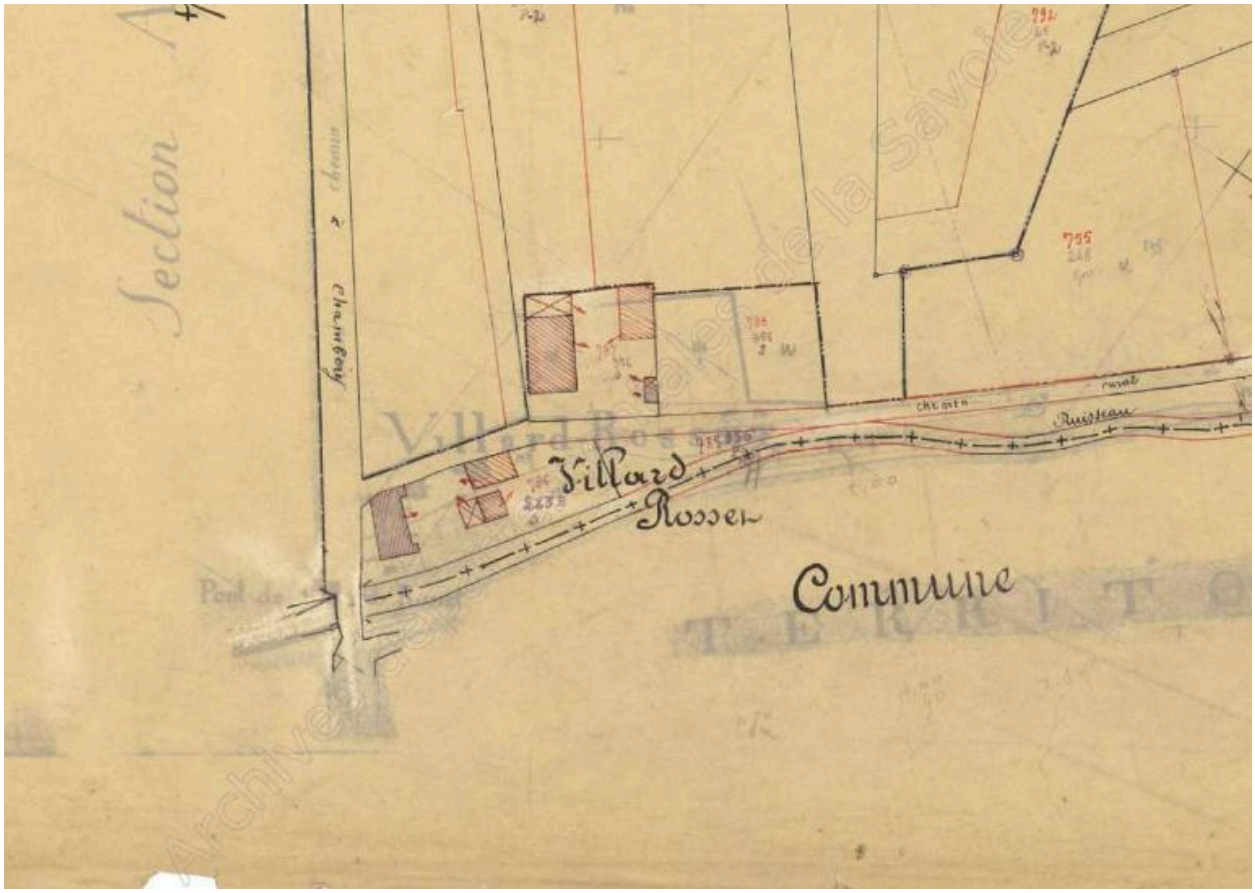

Cadastre rénové, Tournon, 1870, Section B, feuille 4 (FR.AD073, 3P 7541).

IVR82_20157301546NUCA
Auteur du document reproduit : Clara Bérelle
© Région Rhône-Alpes, Inventaire général du patrimoine culturel ; © Assemblée des Pays de Savoie ; © Archives départementales de la Savoie
reproduction soumise à autorisation du titulaire des droits d'exploitation

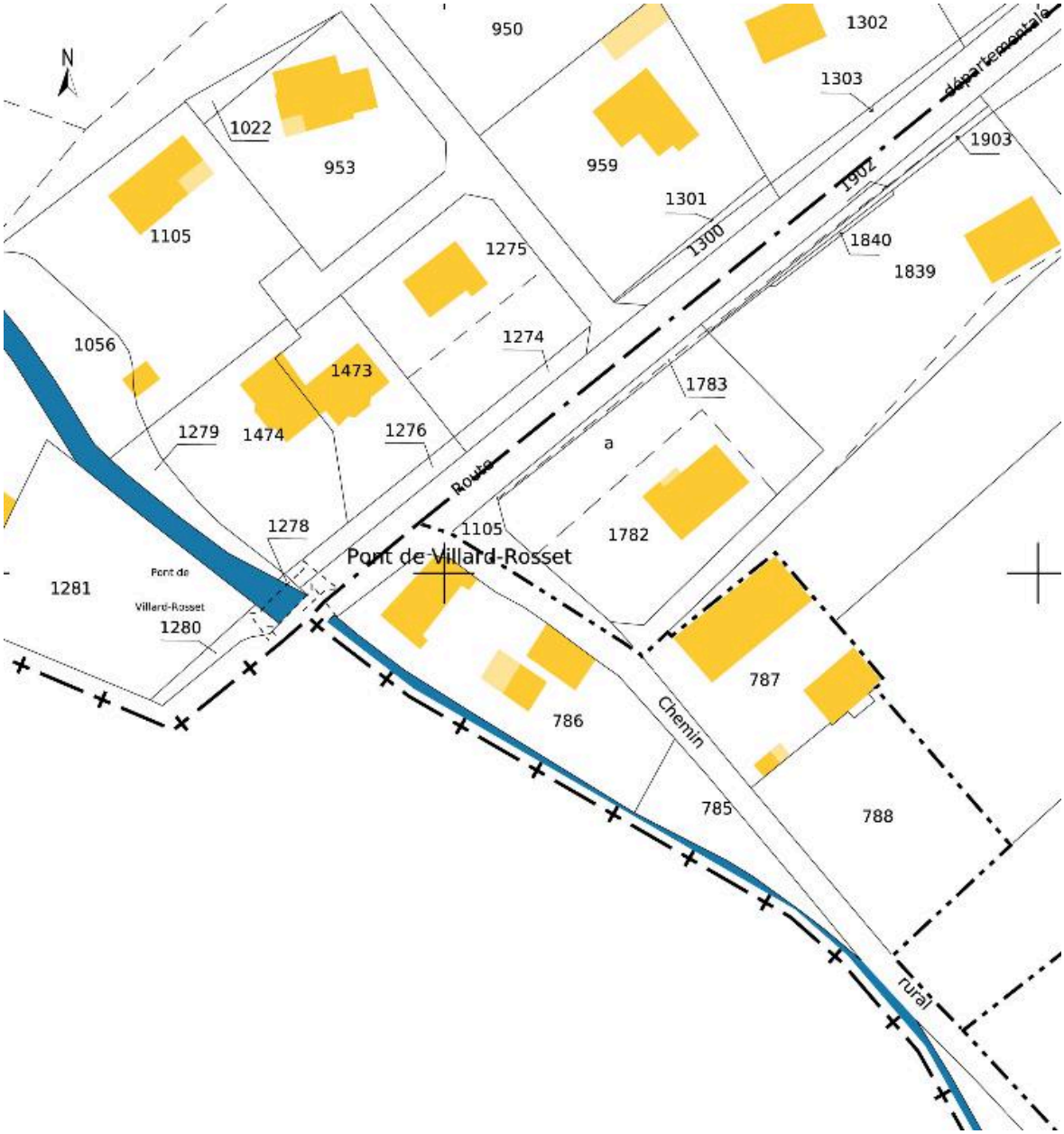

Cadastre actuel, 2014.

IVR82_20157301547NUCA
Auteur du document reproduit : Clara Bérelle
© Ministère des finances, CIDF, Service du cadastre
reproduction soumise à autorisation du titulaire des droits d'exploitation