



Lyon 7e  
la Guillotière  
37 rue du Repos

## Casemate

### Références du dossier

Numéro de dossier : IA69005207  
Date de l'enquête initiale : 2004  
Date(s) de rédaction : 2004  
Cadre de l'étude : inventaire topographique Inventaire de la Ville de Lyon  
Degré d'étude : repéré

### Désignation

Dénomination : casemate

### Compléments de localisation

Milieu d'implantation : en ville  
Références cadastrales : 1999, BI, 67

### Historique

La casemate du bastion 2 est probablement construite dans les années 1840. Sur un document datant de 1848, la casemate semble déjà en mesure d'être utilisée. Cette casemate est dite active, car elle abritait une chambre de tir, appelée chambre à canons. Elle diffère des casemates passives, qui ne servaient que de lieux de passage entre les bastions. De ce fait, elle se compose des éléments des casemates actives, notamment par son système d'évacuation. Des cheminées d'évacuation ou d'évent servait pour empêcher les fumées de tir de rester confinées dans ces espaces réduits. Le couloir continue de descendre et devait aboutir à la poterne. Il s'agit de la seule casemate encore ouverte sur le site. Il semble que les autres aient été comblées dans les années 2000. Certains soldats qui sont venus sur le site affirment que certaines donnaient sur l'extérieur du fort. Il est probable aussi qu'au moins une située près du château de la Motte soit un lieu de stockage souterrain de munitions. De toutes évidences, ce système de fortification casematée servait de modèle au 19e siècle.

Période(s) principale(s) : 2e quart 19e siècle

### Description

La casemate se situe dans le bastion 2 et sa chambre de tir ouvrait sur le front bastionné est. La voûte est en moellons du Rhône. Un escalier droit donne accès à la casemate enterrée du côté du fort. Un couloir voûté en plein cintre, puis un escalier en équerre mène à la chambre à canon elle aussi voûtée. Les ouvertures de tir dans le mur d'enceinte sont aujourd'hui murées. La pièce mesure environ 7 m<sup>2</sup>. Une cheminée d'évacuation en parement vu de maçonnerie en moellons bruts, également bouchée, se situe vers le fond de la pièce. Le sol est recouvert d'un plancher de bois. Un escalier muré conduisait à l'étage inférieur.

### Éléments descriptifs

Matériau(x) du gros-oeuvre, mise en oeuvre et revêtement : calcaire ; moellon  
Étage(s) ou vaisseau(x) : 3 étages de soubassement  
Couvrements : voûte en berceau plein-cintre  
Escaliers : escalier de distribution extérieur : escalier droit, en maçonnerie ; escalier dans-oeuvre : escalier en équerre, en maçonnerie

## Typologies et état de conservation

État de conservation : désaffecté

## Statut, intérêt et protection

Intérêt de l'œuvre : à signaler

Statut de la propriété : propriété privée

## Références documentaires

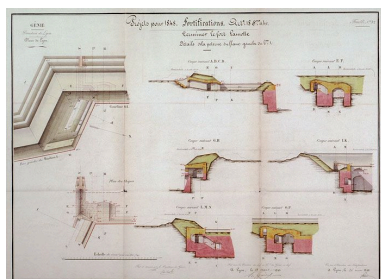
### Documents d'archive

- **A. Service Historique de l'Armée de Terre. Paris. Vincennes. Art. 8 Section 1 Lyon Carton 4**  
A. Service Historique de l'Armée de Terre. Paris. Vincennes. Art. 8 Section 1 Lyon Carton 4 **Fortifications. Etat estimatif pour les projets de 1848**  
Casemate, état estimatif pour les projets de 1848

### Documents figurés

- **Génie. Direction de Lyon. Place de Lyon. Projets pour 1848. Fortifications. Art. 18. Section a, b, Génie. Direction de Lyon. Place de Lyon. Projets pour 1848. Fortifications. Art. 18. Section a, b, c. Fort Lamotte. Détail de la poterne du flanc gauche du bastion (1). Feuille n°32 / Goury, Ruolz, 18 mars 1848.**  
Plans, coupes. Pap., encre, aq. Ech. 1 : 200. 43 x 58 cm. (A. Service Historique de l'Armée de Terre. Paris. Vincennes. Art. 8 Section 1 Lyon Carton 4)

## Illustrations




Projets pour 1848. Fort  
Lamotte. Détail de la poterne  
du flanc gauche du bastion (1) /  
Goury, Ruolz, 18 mars 1848  
Autr. Ruolz Goury  
IVR82\_20046906064NUCA




Vue générale  
Phot. Didier Gourbin  
IVR82\_20046904292X




Vue de l'entrée  
Phot. Didier Gourbin  
IVR82\_20046904293X




Fond du couloir d'entrée  
Phot. Didier Gourbin  
IVR82\_20046904294X




Vue du couloir du fond vers l'entrée  
Phot. Didier Gourbin  
IVR82\_20046904295X




Escalier vers la chambre de tir  
Phot. Didier Gourbin  
IVR82\_20046904296X



Intérieur de la chambre de tir  
vers les ouvertures murées  
Phot. Didier Gourbin  
IVR82\_20046904297V



Chambre de tir : mur du  
fond et cheminée d'aération  
Phot. Didier Gourbin  
IVR82\_20046904298X



Vue vers le deuxième couloir  
Phot. Didier Gourbin  
IVR82\_20046904299X

## Dossiers liés

### Dossiers de synthèse :

Présentation du secteur d'étude Lyon Guillotière (IA69005009) Rhône-Alpes, Rhône, Lyon 7e, la Guillotière

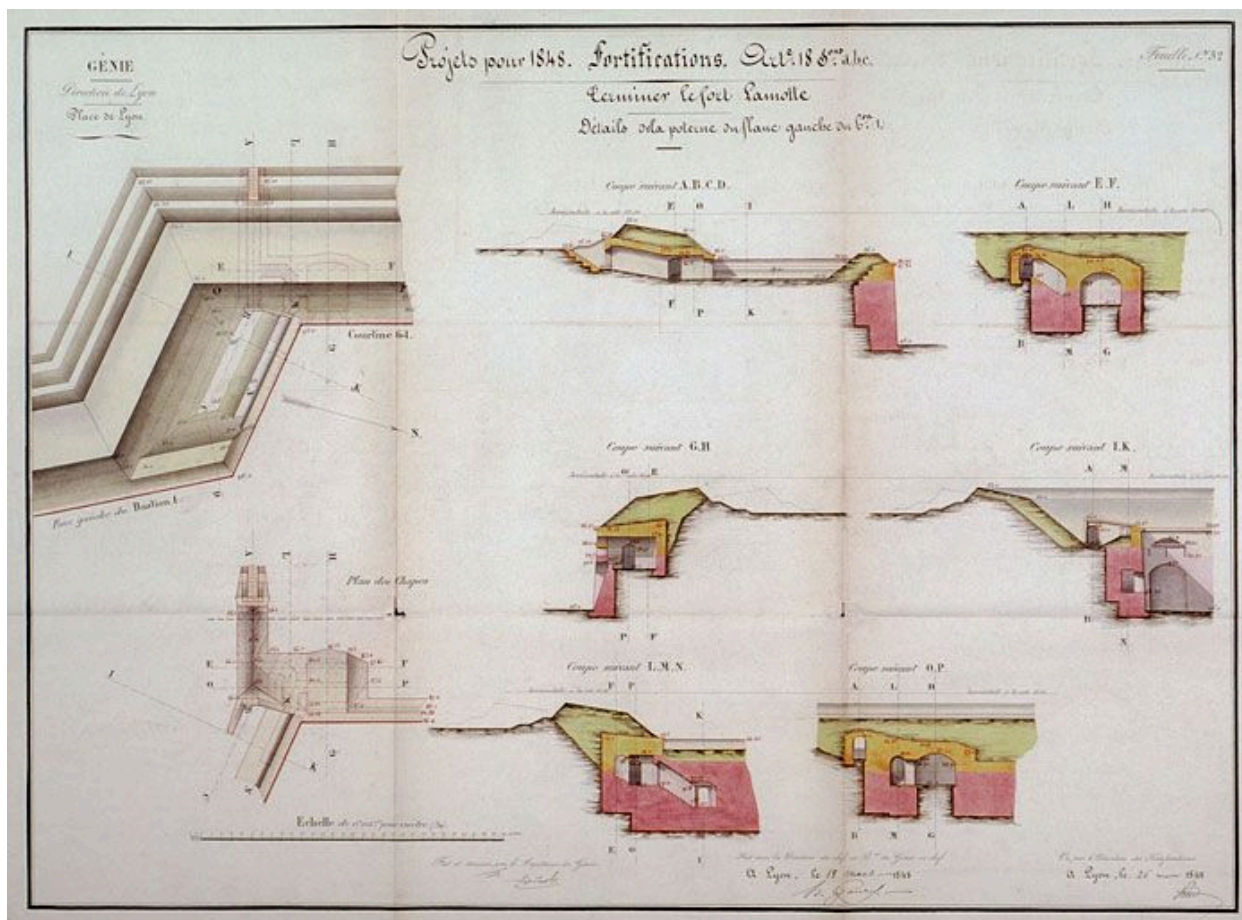
### Oeuvre(s) contenue(s) :

### Oeuvre(s) en rapport :

Fort de la Motte ; puis Caserne Sergent Blandan (IA69005188) Rhône-Alpes, Rhône, Lyon 7e, la Guillotière, 37 rue du Repos

Auteur(s) du dossier : Ariane Chabert, Maryannick Chalabi

Copyright(s) : © Région Rhône-Alpes, Inventaire général du patrimoine culturel ; © Ville de Lyon



Projets pour 1848. Fort Lamotte. Détail de la poterne du flanc gauche du bastion (1) / Goury, Ruolz, 18 mars 1848

Référence du document reproduit :

- **Génie. Direction de Lyon. Place de Lyon. Projets pour 1848. Fortifications. Art. 18. Section a, b, Génie. Direction de Lyon. Place de Lyon. Projets pour 1848. Fortifications. Art. 18. Section a, b, c. Fort Lamotte. Détail de la poterne du flanc gauche du bastion (1). Feuille n°32 / Goury, Ruolz, 18 mars 1848.** Plans, coupes. Pap., encre, aq. Ech. 1 : 200. 43 x 58 cm. (A. Service Historique de l'Armée de Terre. Paris. Vincennes. Art. 8 Section 1 Lyon Carton 4)

IVR82\_20046906064NUCA

Auteur du document reproduit : Ruolz Goury

© Service Historique de la Défense

reproduction soumise à autorisation du titulaire des droits d'exploitation



Vue générale

IVR82\_20046904292X

Auteur de l'illustration : Didier Gourbin

© Région Rhône-Alpes, Inventaire général du patrimoine culturel ; © Ville de Lyon  
reproduction soumise à autorisation du titulaire des droits d'exploitation



Vue de l'entrée

IVR82\_20046904293X

Auteur de l'illustration : Didier Gourbin

© Région Rhône-Alpes, Inventaire général du patrimoine culturel ; © Ville de Lyon  
reproduction soumise à autorisation du titulaire des droits d'exploitation



Fond du couloir d'entrée

IVR82\_20046904294X

Auteur de l'illustration : Didier Gourbin

© Région Rhône-Alpes, Inventaire général du patrimoine culturel ; © Ville de Lyon  
reproduction soumise à autorisation du titulaire des droits d'exploitation



Vue du couloir du fond vers l'entrée

IVR82\_20046904295X

Auteur de l'illustration : Didier Gourbin

© Région Rhône-Alpes, Inventaire général du patrimoine culturel ; © Ville de Lyon  
reproduction soumise à autorisation du titulaire des droits d'exploitation





Escalier vers la chambre de tir

IVR82\_20046904296X

Auteur de l'illustration : Didier Gourbin

© Région Rhône-Alpes, Inventaire général du patrimoine culturel ; © Ville de Lyon  
reproduction soumise à autorisation du titulaire des droits d'exploitation



Intérieur de la chambre de tir vers les ouvertures murées

IVR82\_20046904297V

Auteur de l'illustration : Didier Gourbin

© Région Rhône-Alpes, Inventaire général du patrimoine culturel ; © Ville de Lyon  
reproduction soumise à autorisation du titulaire des droits d'exploitation




Chambre de tir : mur du fond et cheminée d'aération

IVR82\_20046904298X

Auteur de l'illustration : Didier Gourbin

© Région Rhône-Alpes, Inventaire général du patrimoine culturel ; © Ville de Lyon  
reproduction soumise à autorisation du titulaire des droits d'exploitation



Vue vers le deuxième couloir

IVR82\_20046904299X

Auteur de l'illustration : Didier Gourbin

© Région Rhône-Alpes, Inventaire général du patrimoine culturel ; © Ville de Lyon  
reproduction soumise à autorisation du titulaire des droits d'exploitation