Rhône-Alpes, Loire
L'Hôpital-sous-Rochefort

Village

Références du dossier

Numéro de dossier : IA42001157
Date de l'enquête initiale : 2000
Date(s) de rédaction : 2004
Cadre de l'étude : inventaire topographique Canton de Boën - Sail-sous-Couzan
Degré d'étude : étudié

Désignation

Dénomination : village

Compléments de localisation

Milieu d'implantation : en village
Références cadastrales :

Historique

Le village s'est établit au 12e siècle autour d'un prieuré et de l'hôpital dont il tire son nom, tous deux construits au bord de l'antique route Lyon-Clermont. L'importance du prieuré et la présence de la seigneurie de Rochefort à proximité ont permis au village, qui acquiert le statut de bourg clos en 1439 (le comte de Forez Charles Ier de Bourbon autorise sa fortification) de se développer. Il assure le rôle d'étape pour les voyageurs sur le grand chemin d'Auvergne, avec des auberges et un relais de poste, sa prospérité commerciale est liée au développement des foires de Lyon, et au 17e siècle il est le siège d'une juridiction ordinaire. Vers 1770 la route royale adopte un nouveau tracé qui suit désormais le fond de la vallée, puis la Révolution entraîne la suppression de la justice locale : l'activité du bourg, déserté par la bourgeoisie d'office et marchande, décline. Il reste à l'Hôpital un office notarial, et le bourg devient une commune puis une paroisse, avec mairie, école et cimetière.

Période(s) principale(s) : 12e siècle
Période(s) secondaire(s) : milieu 15e siècle
Auteur(s) de l'oeuvre : Claude Chazelles (maçon, attribution par source), Vincent Durand (maître de l'oeuvre, attribution par source), Ferron (ingénieur, attribution par source)

Description

Pendant l'Ancien Régime, l'habitat se concentre à l'intérieur des remparts : le bourg médiéval est quadrillé par deux rues transversales et d'étroites rues perpendiculaires qui délimitent des îlots quadrangulaires avec cour intérieure bordée par les dépendances et par le logis, qui a sa façade sur la rue (nombreuses maisons du 15e au 18e siècle). Le matériau principal est le pisé, mais on trouve aussi de nombreuses constructions en moellons de granite, avec des encadrements de bois ou parfois de pierre au rez-de-chaussée. Les aménagements du bourg intra muros au 19e siècle (élargissement des rues, projet de place publique, projet de fontaine, disparition des remparts) n'ont pas modifié sa structure. La place du village est dotée d'une halle en charpente utilisée les jours de foire (démolie en 1901). En 1878 la municipalité fait la demande d'un bureau de poste, ouvert en 1907. Surtout, le village commence à sortir de ses remparts : les nouveaux édifices publics se trouvent à l'extérieur : le cimetière, déplacé en 1839 (agrandi en 1878, plan et devis de Vincent Durand, travaux par Claude Chazelle, maçon, achevés en 1881 ; nouveaux agrandissements en 1908 et 1958, plan et devis de Ferron, ingénieur des Ponts et Chaussées) et l'école et mairie, fondée par la fabrique en 1844 (soeurs de Saint-Charles puis soeurs de l'Enfant Jésus de Claveisolles) puis devenue communale.

Eléments descriptifs

Matériau(x) du gros-oeuvre, mise en oeuvre et revêtement : pisé ; granite ; moellon

Statut, intérêt et protection

Sites de protection : zone naturelle d'intérêt écologique faunistique et floristique
Statut de la propriété : propriété publique

Références documentaires

Liens web

• http://www.patrimoine.rhonealpes.fr/DOSSNUM/BOEN/ia42001157/index.htm : http://www.patrimoine.rhonealpes.fr/DOSSNUM/BOEN/ia42001157/index.htm

Illustrations

Vue aérienne du village, depuis le nord. Phot. Eric Dessert IVR82_20024201634XA

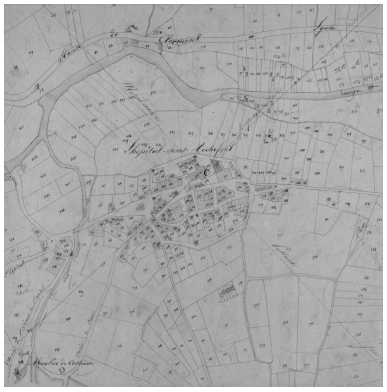

Plan cadastral ancien, v. 1826 ? Section U, détail du bourg, échelle originale 1/2500e. Phot. Eric Dessert IVR82_20004200193X

L'Hôpital-sous-Rochefort". Maison au bourg ? Phot. Eric Dessert, Autr. Louis-Pierre Gras IVR82_20044200115X

Vue du village depuis l'est. Repro. Eric Dessert, Autr. Félix (photographe) Thiollier IVR82_20014200263X



L'HOPITAL-sous-ROCHEFORT - Vue générale. Edition J. Trapeau, cliché Tessaire. Repro. Eric Dessert, Autr. Teissaire (photographe) IVR82_20024200207XB

L'HOPITAL-sous-ROCHEFORT - Vue Générale / Edition J.Drapeau, cliché Teissaire. Repro. Eric Dessert, Autr. Teissaire (photographe) IVR82_20034200351XB



L'HOPITAL-sous-ROCHEFORT (Loire). COMBIER IMP. MACON. CIM. Repro. Eric Dessert, Autr. CIM_ IVR82_20024200208XB

Vue d'ensemble de la halle depuis l'est. Repro. Eric Dessert IVR82_20014200594XB

L'Hôpital-sous-Rochefort / Maison MARTINET - Armes, Cycles, Machines à Coudre / Imp. Commarmond, Boën. Repro. Eric Dessert IVR82_20024200631XB

L'Hôpital-sous-Rochefort - La Montée du Bourg / Imp. Commarmond, Boën. Repro. Eric Dessert IVR82_20034200313XB

L'HOPITAL-sous-ROCHEFORT (Loire) / La Place, le Monument aux Morts et l'Eglise. COMBIER IMP. MACON. CIM. Repro. Eric Dessert, Autr. CIM_ IVR82_20024200214XB



Vue d'un bâtiment lié à l'école des Soeurs (niche avec statue de sainte Thérèse). Repro. Eric Dessert IVR82_20024200636XB

L'HOPITAL-sous-ROCHEFORT / Pont sur le Tavel. Edition J. Trapeau, cliché Tessaire. Repro. Eric Dessert, Autr. Teissaire (photographe) IVR82_20024200211XB

L'HOPITAL-sous-ROCHEFORT (Loire) / La Place et le Monument aux Morts. COMBIER IMP. MACON. CIM. Repro. Eric Dessert, Autr. CIM_ IVR82_20024200213XB

Vue générale du village depuis le hameau de Salomon, au nord. Phot. Eric Dessert IVR82_20034200008X

Vue de la partie ouest du village depuis le hameau de Salomon, au nord. Phot. Eric Dessert IVR82_20034200010X

Vue d'ensemble depuis l'est, sur la route nationale 89. Phot. Eric Dessert IVR82_20014200598X

Vue du village depuis la R.N. 89. Phot. Eric Dessert IVR82_20034200011X

Vue du village depuis l'ouest.
Phot. Eric Dessert
IVR82_20034200012X

Vue du village depuis l'ouest.
Phot. Eric Dessert
IVR82_20034200013X

Vue de l'ancienne route Lyon-Clermont qui traverse le bourg, depuis l'ouest.
Phot. Eric Dessert
IVR82_20034200014X

Vue de l'entrée dans le village par l'ancienne route Lyon-Clermont, depuis l'ouest.
Phot. Eric Dessert
IVR82_20034200015X

Vue d'ensemble de la place du village, depuis l'est.
Phot. Eric Dessert
IVR82_20024201524P

Rue du village, menant vers la porte de Saint-Laurent.
Phot. Eric Dessert
IVR82_20024201503X

Maison du village (1982 AU 415), façade sur la rue menant à la porte de Clermont (porte est).
Phot. Eric Dessert
IVR82_20024201501X

Maison du village (1982 AU 503), façade sur la rue menant à la porte de Clermont (porte est).
Phot. Eric Dessert
IVR82_20024201502X

Maison (1982 AU 398, ancienne maison du notaire Lapierre). Vue d'ensemble du logis depuis la cour, à l'ouest.
Phot. Thierry Monnet,
Phot. Caroline Guibaud
IVR82_20044200922ZE

Maison (1982 AU 398, ancienne maison du notaire Lapierre). Détail de la façade sur cour du logis.
Phot. Thierry Monnet,
Phot. Caroline Guibaud
IVR82_20044200923ZE

Maison (1982 AU 398, ancienne maison du notaire Lapierre). Bâtiments en ruine dans la cour.
Phot. Thierry Monnet,
Phot. Caroline Guibaud
IVR82_20044200924ZE

Maison (1982 AU 398, ancienne maison du notaire Lapierre). Bâtiments en ruine dans la cour : ancien évier et baie à coussiège.
Phot. Thierry Monnet,
Phot. Caroline Guibaud
IVR82_20044200925ZE

Détail d'une porte, remployée comme porte de fenil.
Phot. Eric Dessert
IVR82_20034200022X

Exemple de maison-ferme (1982 AU 505).
Phot. Thierry Monnet,
Phot. Caroline Guibaud
IVR82_20044200926ZE

Vue d'ensemble de trois éléments déposés contre le mur sud de l'église, dont deux semblent provenir d'une fontaine détruite.
Phot. Eric Dessert
IVR82_20034200028X



Bas-relief ornant la façade de la maison du notaire Col (1982 AU 443).
Phot. Eric Dessert

Vue partielle du cimetière, depuis le sud.
Phot. Eric Dessert

Vue partielle du cimetière, depuis le sud.
Phot. Eric Dessert
IVR82_20014201072X

IVR82_20034200020X

Détail d'une remise à côté
du cimetière, depuis le sud.
Phot. Eric Dessert
IVR82_20014201070XA

IVR82_20014201068X

Vue d'ensemble de la mairie-école.
Phot. Thierry Monnet,
Phot. Caroline Guibaud
IVR82_20044200927ZE

Vue aérienne depuis l'ouest.
Phot. Eric Dessert
IVR82_20024202468XA

Vue aérienne depuis le sud-est.
Phot. Eric Dessert
IVR82_20024202439XA

Auteur(s) du dossier : Caroline Guibaud, Thierry Monnet
Copyright(s) : © Région Rhône-Alpes, Inventaire général du patrimoine culturel

Vue aérienne du village, depuis le nord.

IVR82_20024201634XA
Auteur de l'illustration : Eric Dessert
© Région Rhône-Alpes, Inventaire général du patrimoine culturel
reproduction soumise à autorisation du titulaire des droits d'exploitation

Plan cadastral ancien, v. 1826 ? Section U, détail du bourg, échelle originale 1/2500e.

Référence du document reproduit :

- **Plan cadastral ancien, v. 1826 ? Section U, détail du bourg, échelle originale 1/2500e.**
  Plan cadastral ancien, v. 1826 ? Section U, détail du bourg, échelle originale 1/2500e. AD Loire.
  AD Loire

IVR82_20004200193X
Auteur de l'illustration : Eric Dessert
© Région Rhône-Alpes, Inventaire général du patrimoine culturel ; © Archives départementales de la Loire
reproduction soumise à autorisation du titulaire des droits d'exploitation

L'Hôpital-sous-Rochefort". Maison au bourg ?

Référence du document reproduit :

- **B Diana Montbrison Album n°9 L'Hôpital-sous-Rochefort. Maison au bourg ?**
  "L'Hôpital-sous-Rochefort". Maison au bourg ? / Gras, Louis-Pierre (dessinateur). Dessin à la mine de plomb sur papier. B Diana Montbrison, Album n°9.
  B Diana Montbrison : Album n°9

IVR82_20044200115X
Auteur de l'illustration : Eric Dessert
Auteur du document reproduit : Louis-Pierre Gras
Date de prise de vue : 2001
© Région Rhône-Alpes, Inventaire général du patrimoine culturel ; © Bibliothèque de la Diana, Montbrison reproduction soumise à autorisation du titulaire des droits d'exploitation

Vue du village depuis l'est.

Référence du document reproduit :

- **Collection particulière 30/10 (01765) Vue du village depuis l'est.**
  Vue du village depuis l'est. / Thiollier, Félix (photographe). plaque photographique, 17,9x24 cm, 2e moitié 19e siècle ou 1er quart 20e siècle. Collection particulière, 30/10 (01765).
  Collection particulière : 30/10 (01765)

IVR82_20014200263X
Auteur de l'illustration (reproduction) : Eric Dessert
Auteur du document reproduit : Félix (photographe) Thiollier
© Région Rhône-Alpes, Inventaire général du patrimoine culturel ; © Collection particulière
reproduction interdite

L'HOPITAL-sous-ROCHEFORT - Vue générale. Edition J. Trapeau, cliché Tessaire.

Référence du document reproduit :

- **Carte postale. L'HOPITAL-sous-ROCHEFORT - Vue générale. Edition J. Trapeau, cliché Tessaire.**
  L'HOPITAL-sous-ROCHEFORT - Vue générale. Edition J. Trapeau, cliché Tessaire. / Teissaire (photographe).
  Carte postale, 1907 (date manuscrite). Collection particulière.
  Collection particulière

IVR82_20024200207XB
Auteur de l'illustration (reproduction) : Eric Dessert
Auteur du document reproduit : Teissaire (photographe)
Date de prise de vue : 2001
© Région Rhône-Alpes, Inventaire général du patrimoine culturel ; © Collection particulière
reproduction soumise à autorisation du titulaire des droits d'exploitation

L'HOPITAL-sous-ROCHEFORT - Vue Générale / Edition J.Drapeau, cliché Teissaire.

Référence du document reproduit :

- **Carte postale. L'HOPITAL-sous-ROCHEFORT - Vue Générale / Edition J.Drapeau, cliché Teissaire.**
  L'HOPITAL-sous-ROCHEFORT - Vue Générale / Edition J.Drapeau, cliché Teissaire. / Teissaire (photographe). Carte postale, 1917 (date manuscrite) Collection particulière.
  Collection particulière

IVR82_20034200351XB
Auteur de l'illustration (reproduction) : Eric Dessert
Auteur du document reproduit : Teissaire (photographe)
Date de prise de vue : 2002
© Région Rhône-Alpes, Inventaire général du patrimoine culturel ; © Collection particulière
reproduction soumise à autorisation du titulaire des droits d'exploitation

L'HOPITAL-sous-ROCHEFORT (Loire). COMBIER IMP. MACON. CIM.

Référence du document reproduit :

- **Carte postale. L'HOPITAL-sous-ROCHEFORT (Loire). COMBIER IMP. MACON. CIM.**
  L'HOPITAL-sous-ROCHEFORT (Loire). COMBIER IMP. MACON. CIM. / CIM. Carte postale, 1ère moitié 20e siècle. Collection particulière.
  Collection particulière

IVR82_20024200208XB
Auteur de l'illustration (reproduction) : Eric Dessert
Auteur du document reproduit : CIM_
Date de prise de vue : 2001
© Région Rhône-Alpes, Inventaire général du patrimoine culturel ; © Collection particulière
reproduction soumise à autorisation du titulaire des droits d'exploitation

L'Hôpital-sous-Rochefort - La Montée du Bourg / Imp. Commarmond, Boën.

Référence du document reproduit :

- **Carte postale. L'Hôpital-sous-Rochefort - La Montée du Bourg / Imp. Commarmond, Boën.**
  L'Hôpital-sous-Rochefort - La Montée du Bourg / Imp. Commarmond, Boën. / Carte postale, milieu 20e siècle
  Collection particulière.
  Collection particulière

IVR82_20034200313XB
Auteur de l'illustration (reproduction) : Eric Dessert
Date de prise de vue : 2002
© Région Rhône-Alpes, Inventaire général du patrimoine culturel ; © Collection particulière
reproduction soumise à autorisation du titulaire des droits d'exploitation

L'HOPITAL-sous-ROCHEFORT / Pont sur le Tavel. Edition J. Trapeau, cliché Tessaire.

Référence du document reproduit :

- **Carte postale. L'HOPITAL-sous-ROCHEFORT / Pont sur le Tavel. Edition J. Trapeau, cliché Tessaire.**
  L'HOPITAL-sous-ROCHEFORT / Pont sur le Tavel. Edition J. Trapeau, cliché Tessaire. / Teissaire (photographe). Carte postale, 1912 (oblitération). Collection particulière.
  Collection particulière

IVR82_20024200211XB
Auteur de l'illustration (reproduction) : Eric Dessert
Auteur du document reproduit : Teissaire (photographe)
Date de prise de vue : 2001
© Région Rhône-Alpes, Inventaire général du patrimoine culturel ; © Collection particulière
reproduction soumise à autorisation du titulaire des droits d'exploitation

Vue d'ensemble de la halle depuis l'est.

Référence du document reproduit :

- **Collection particulière Vue d'ensemble de la halle depuis l'est.**
  Vue d'ensemble de la halle depuis l'est. / Photographie ancienne, 4e quart 19e siècle ou premières années du 20e siècle. Collection particulière.
  Collection particulière

IVR82_20014200594XB
Auteur de l'illustration (reproduction) : Eric Dessert
© Région Rhône-Alpes, Inventaire général du patrimoine culturel ; © Collection particulière
reproduction soumise à autorisation du titulaire des droits d'exploitation

L'HOPITAL-sous-ROCHEFORT (Loire) / La Place, le Monument aux Morts et l'Eglise. COMBIER IMP. MACON. CIM.

Référence du document reproduit :

- **Carte postale. L'HOPITAL-sous-ROCHEFORT (Loire) / La Place, le Monument aux Morts et l'Eglise. COMBIER IMP. MACON. CIM.**
  L'HOPITAL-sous-ROCHEFORT (Loire) / La Place, le Monument aux Morts et l'Eglise. COMBIER IMP. MACON. CIM. / CIM. Carte postale, 1ère moitié 20e siècle. Collection particulière.
  Collection particulière

IVR82_20024200214XB
Auteur de l'illustration (reproduction) : Eric Dessert
Auteur du document reproduit : CIM_
Date de prise de vue : 2001
© Région Rhône-Alpes, Inventaire général du patrimoine culturel ; © Collection particulière
reproduction soumise à autorisation du titulaire des droits d'exploitation

L'HOPITAL-sous-ROCHEFORT (Loire) / La Place et le Monument aux Morts. COMBIER IMP. MACON. CIM.

Référence du document reproduit :

- **Carte postale. L'HOPITAL-sous-ROCHEFORT (Loire) / La Place et le Monument aux Morts. COMBIER IMP. MACON. CIM.**
  L'HOPITAL-sous-ROCHEFORT (Loire) / La Place et le Monument aux Morts. COMBIER IMP. MACON. CIM. / CIM. Carte postale, 1ère moitié 20e siècle. Collection particulière.
  Collection particulière

IVR82_20024200213XB
Auteur de l'illustration (reproduction) : Eric Dessert
Auteur du document reproduit : CIM_
Date de prise de vue : 2001
© Région Rhône-Alpes, Inventaire général du patrimoine culturel ; © Collection particulière
reproduction soumise à autorisation du titulaire des droits d'exploitation

L'Hôpital-sous-Rochefort / Maison MARTINET - Armes, Cycles, Machines à Coudre / Imp. Commarmond, Boën.

Référence du document reproduit :

- **Carte postale. L'Hôpital-sous-Rochefort / Maison MARTINET - Armes, Cycles, Machines à Coudre / Imp. Commarmond, Boën.**
  L'Hôpital-sous-Rochefort / Maison MARTINET - Armes, Cycles, Machines à Coudre / Imp. Commarmond, Boën. / Carte postale, 1ère moitié 20e siècle

IVR82_20024200631XB
Auteur de l'illustration (reproduction) : Eric Dessert
Date de prise de vue : 2001
© Région Rhône-Alpes, Inventaire général du patrimoine culturel
reproduction soumise à autorisation du titulaire des droits d'exploitation

Vue d'un bâtiment lié à l'école des Soeurs (niche avec statue de sainte Thérèse).

Référence du document reproduit :

- **Carte postale. Vue d'un bâtiment lié à l'école des Soeurs (niche avec statue de sainte Thérèse).**
  Vue d'un bâtiment lié à l'école des Soeurs (niche avec statue de sainte Thérèse). / Carte postale, 1ère moitié 20e siècle

IVR82_20024200636XB
Auteur de l'illustration (reproduction) : Eric Dessert
Date de prise de vue : 2001
© Région Rhône-Alpes, Inventaire général du patrimoine culturel
reproduction soumise à autorisation du titulaire des droits d'exploitation

Vue générale du village depuis le hameau de Salomon, au nord.

IVR82_20034200008X
Auteur de l'illustration : Eric Dessert
Date de prise de vue : 2001
© Région Rhône-Alpes, Inventaire général du patrimoine culturel
reproduction soumise à autorisation du titulaire des droits d'exploitation

Vue de la partie ouest du village depuis le hameau de Salomon, au nord.

IVR82_20034200010X
Auteur de l'illustration : Eric Dessert
Date de prise de vue : 2001
© Région Rhône-Alpes, Inventaire général du patrimoine culturel
reproduction soumise à autorisation du titulaire des droits d'exploitation

Vue d'ensemble depuis l'est, sur la route nationale 89.

IVR82_20014200598X
Auteur de l'illustration : Eric Dessert
© Région Rhône-Alpes, Inventaire général du patrimoine culturel
reproduction soumise à autorisation du titulaire des droits d'exploitation

Vue du village depuis la R.N. 89.

IVR82_20034200011X
Auteur de l'illustration : Eric Dessert
Date de prise de vue : 2001
© Région Rhône-Alpes, Inventaire général du patrimoine culturel
reproduction soumise à autorisation du titulaire des droits d'exploitation

Vue du village depuis l'ouest.

IVR82_20034200012X
Auteur de l'illustration : Eric Dessert
Date de prise de vue : 2001
© Région Rhône-Alpes, Inventaire général du patrimoine culturel
reproduction soumise à autorisation du titulaire des droits d'exploitation

Vue du village depuis l'ouest.

IVR82_20034200013X
Auteur de l'illustration : Eric Dessert
Date de prise de vue : 2001
© Région Rhône-Alpes, Inventaire général du patrimoine culturel
reproduction soumise à autorisation du titulaire des droits d'exploitation

Vue de l'ancienne route Lyon-Clermont qui traverse le bourg, depuis l'ouest.

IVR82_20034200014X
Auteur de l'illustration : Eric Dessert
Date de prise de vue : 2001
© Région Rhône-Alpes, Inventaire général du patrimoine culturel
reproduction soumise à autorisation du titulaire des droits d'exploitation

Vue de l'entrée dans le village par l'ancienne route Lyon-Clermont, depuis l'ouest.

IVR82_20034200015X
Auteur de l'illustration : Eric Dessert
Date de prise de vue : 2001
© Région Rhône-Alpes, Inventaire général du patrimoine culturel
reproduction soumise à autorisation du titulaire des droits d'exploitation

Vue d'ensemble de la place du village, depuis l'est.

IVR82_20024201524P
Auteur de l'illustration : Eric Dessert
© Région Rhône-Alpes, Inventaire général du patrimoine culturel
reproduction soumise à autorisation du titulaire des droits d'exploitation

Rue du village, menant vers la porte de Saint-Laurent.

IVR82_20024201503X
Auteur de l'illustration : Eric Dessert
© Région Rhône-Alpes, Inventaire général du patrimoine culturel
reproduction soumise à autorisation du titulaire des droits d'exploitation

Maison du village (1982 AU 415), façade sur la rue menant à la porte de Clermont (porte est).

IVR82_20024201501X
Auteur de l'illustration : Eric Dessert
© Région Rhône-Alpes, Inventaire général du patrimoine culturel
reproduction soumise à autorisation du titulaire des droits d'exploitation

Maison du village (1982 AU 503), façade sur la rue menant à la porte de Clermont (porte est).

IVR82_20024201502X
Auteur de l'illustration : Eric Dessert
© Région Rhône-Alpes, Inventaire général du patrimoine culturel
reproduction soumise à autorisation du titulaire des droits d'exploitation

Maison (1982 AU 398, ancienne maison du notaire Lapierre). Vue d'ensemble du logis depuis la cour, à l'ouest.

IVR82_20044200922ZE
Auteur de l'illustration : Thierry Monnet, Auteur de l'illustration : Caroline Guibaud
Date de prise de vue : 2001
© Région Rhône-Alpes, Inventaire général du patrimoine culturel
reproduction soumise à autorisation du titulaire des droits d'exploitation

Maison (1982 AU 398, ancienne maison du notaire Lapierre). Détail de la façade sur cour du logis.

IVR82_20044200923ZE
Auteur de l'illustration : Thierry Monnet, Auteur de l'illustration : Caroline Guibaud
Date de prise de vue : 2001
© Région Rhône-Alpes, Inventaire général du patrimoine culturel
reproduction soumise à autorisation du titulaire des droits d'exploitation

Maison (1982 AU 398, ancienne maison du notaire Lapierre). Bâtiments en ruine dans la cour.

IVR82_20044200924ZE
Auteur de l'illustration : Thierry Monnet, Auteur de l'illustration : Caroline Guibaud
Date de prise de vue : 2001
© Région Rhône-Alpes, Inventaire général du patrimoine culturel
reproduction soumise à autorisation du titulaire des droits d'exploitation

Maison (1982 AU 398, ancienne maison du notaire Lapierre). Bâtiments en ruine dans la cour : ancien évier et baie à coussiège.

IVR82_20044200925ZE
Auteur de l'illustration : Thierry Monnet, Auteur de l'illustration : Caroline Guibaud
Date de prise de vue : 2001
© Région Rhône-Alpes, Inventaire général du patrimoine culturel
reproduction soumise à autorisation du titulaire des droits d'exploitation

Détail d'une porte, remployée comme porte de fenil.

IVR82_20034200022X
Auteur de l'illustration : Eric Dessert
Date de prise de vue : 2001
© Région Rhône-Alpes, Inventaire général du patrimoine culturel
reproduction soumise à autorisation du titulaire des droits d'exploitation

Exemple de maison-ferme (1982 AU 505).

IVR82_20044200926ZE
Auteur de l'illustration : Thierry Monnet, Auteur de l'illustration : Caroline Guibaud
Date de prise de vue : 2001
© Région Rhône-Alpes, Inventaire général du patrimoine culturel
reproduction soumise à autorisation du titulaire des droits d'exploitation

Vue d'ensemble de trois éléments déposés contre le mur sud de l'église, dont deux semblent provenir d'une fontaine détruite.

IVR82_20034200028X
Auteur de l'illustration : Eric Dessert
Date de prise de vue : 2001
© Région Rhône-Alpes, Inventaire général du patrimoine culturel
reproduction soumise à autorisation du titulaire des droits d'exploitation

Bas-relief ornant la façade de la maison du notaire Col (1982 AU 443).

IVR82_20034200020X
Auteur de l'illustration : Eric Dessert
Date de prise de vue : 2001
© Région Rhône-Alpes, Inventaire général du patrimoine culturel
reproduction soumise à autorisation du titulaire des droits d'exploitation

Vue partielle du cimetière, depuis le sud.

IVR82_20014201068X
Auteur de l'illustration : Eric Dessert
© Région Rhône-Alpes, Inventaire général du patrimoine culturel
reproduction soumise à autorisation du titulaire des droits d'exploitation

Vue partielle du cimetière, depuis le sud.

IVR82_20014201072X
Auteur de l'illustration : Eric Dessert
© Région Rhône-Alpes, Inventaire général du patrimoine culturel
reproduction soumise à autorisation du titulaire des droits d'exploitation

Détail d'une remise à côté du cimetière, depuis le sud.

IVR82_20014201070XA
Auteur de l'illustration : Eric Dessert
© Région Rhône-Alpes, Inventaire général du patrimoine culturel
reproduction soumise à autorisation du titulaire des droits d'exploitation

Vue d'ensemble de la mairie-école.

IVR82_20044200927ZE
Auteur de l'illustration : Thierry Monnet, Auteur de l'illustration : Caroline Guibaud
Date de prise de vue : 2001
© Région Rhône-Alpes, Inventaire général du patrimoine culturel
reproduction soumise à autorisation du titulaire des droits d'exploitation

Vue aérienne depuis l'ouest.

IVR82_20024202468XA
Auteur de l'illustration : Eric Dessert
© Région Rhône-Alpes, Inventaire général du patrimoine culturel
reproduction soumise à autorisation du titulaire des droits d'exploitation

Vue aérienne depuis le sud-est.

IVR82_20024202439XA
Auteur de l'illustration : Eric Dessert
© Région Rhône-Alpes, Inventaire général du patrimoine culturel
reproduction soumise à autorisation du titulaire des droits d'exploitation