



Auvergne-Rhône-Alpes, Rhône
Lyon 9e Arrondissement
Vaise,
11bis avenue Sidoine Apollinaire

Ets Charruaud & Ducret chauffage central puis Sté Comazzi actuellement entrepôt

Références du dossier

Numéro de dossier : IA69001826
Date de l'enquête initiale : 2025
Date(s) de rédaction : 2025
Cadre de l'étude : enquête thématique régionale Patrimoine industriel
Degré d'étude : monographié

Désignation

Dénomination : usine de construction mécanique

Compléments de localisation

Milieu d'implantation : en ville
Références cadastrales : 1999, BN, 57, 65, 95, 96

Historique

Le plan général de Lyon de 1880 (ACL 4S81) indique comme propriété le nom de Savariau et Rodier. En 1932, le propriétaire du terrain est Bathellier, le nom de la société Comazzi apparaît sur les plan suivant (1967). Les Ets Charruaud & Ducret chauffage central sont déjà en place en 1935 (annuaire commercial) puis prennent la raison sociale de Sté Comazzi vers 1950 (ACL, 377W/27, 1970) actuellement occupés par entrepôt.
Période(s) principale(s) : 1er quart 20e siècle
Dates : (daté par source)

Description

Série de deux entrepôts accolés en rez-de-chaussée.

Éléments descriptifs

Statut, intérêt et protection

Statut de la propriété : propriété privée

Références documentaires

Documents d'archive

- **ACL 4S81, 1880, 1932, 1967 : Plan général de Lyon**
ACL 4S81, 1880, 1932, 1967 : Plan général de Lyon
- **ACL 377W/32 (1970/32) : 1970-Ets Vergoin Louis : Fabrique de meubles isothermiques**

ACL 377W/32 (1970/32) : 1970-Ets Vergoin Louis : Fabrique de meubles isothermiques (ACL 377W/32 (1970/32) 1970)
AC Lyon

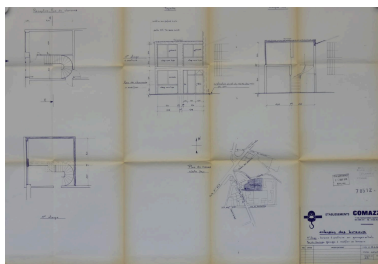
Bibliographie

- **Annuaire Fournier, 1935, Ets Charruau & Ducret chauffage central, p. 588**
Annuaire Fournier, 1935, Ets Charruau & Ducret chauffage central, p. 588
p. 588

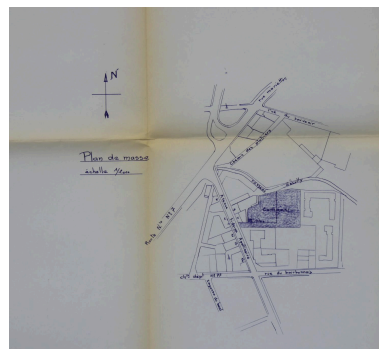
Illustrations



Plan de 1861 rue Sidoine Apollinaire
angle Gorge-de-Loup (ACL : 2S211)
Phot. Nadine Halitim-Dubois
IVR82_20046902716NUCA



Plan masse de l'usine Comazzi
1970 (ACL 1970/217)
Phot. Nadine Halitim-Dubois
IVR84_20256901428NUCA



Plan de localisation de l'usine
Comazzi 1970 (ACL 1970/217)
Phot. Nadine Halitim-Dubois
IVR84_20256901429NUCA

Dossiers liés

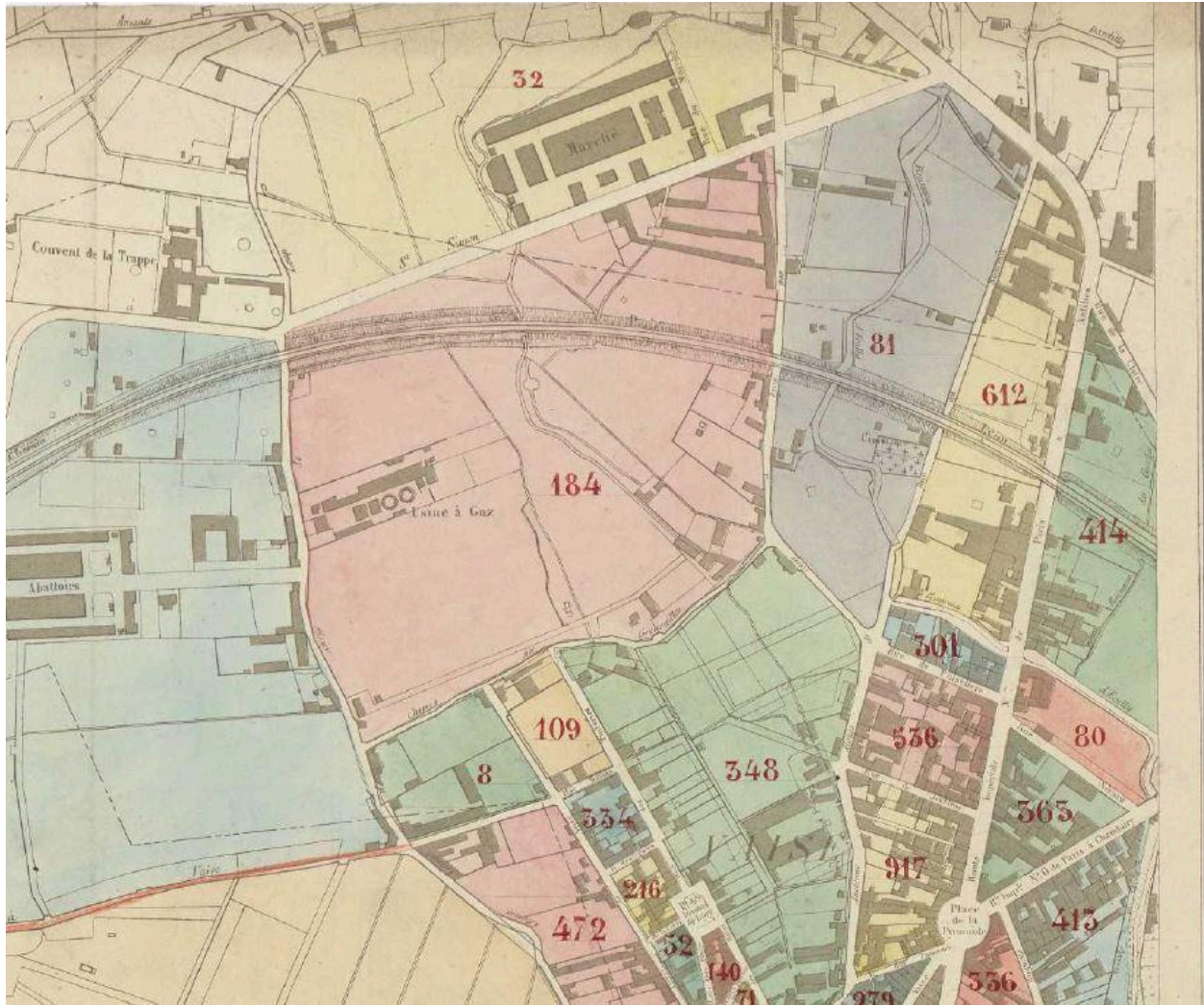
Dossiers de synthèse :

Présentation et synthèse du patrimoine industriel de la ville de Lyon (IA69001377) Auvergne-Rhône-Alpes, Rhône, Lyon

Oeuvre(s) contenue(s) :

Auteur(s) du dossier : Nadine Halitim-Dubois

Copyright(s) : © Région Rhône-Alpes, Inventaire général du patrimoine culturel ; © Ville de Lyon



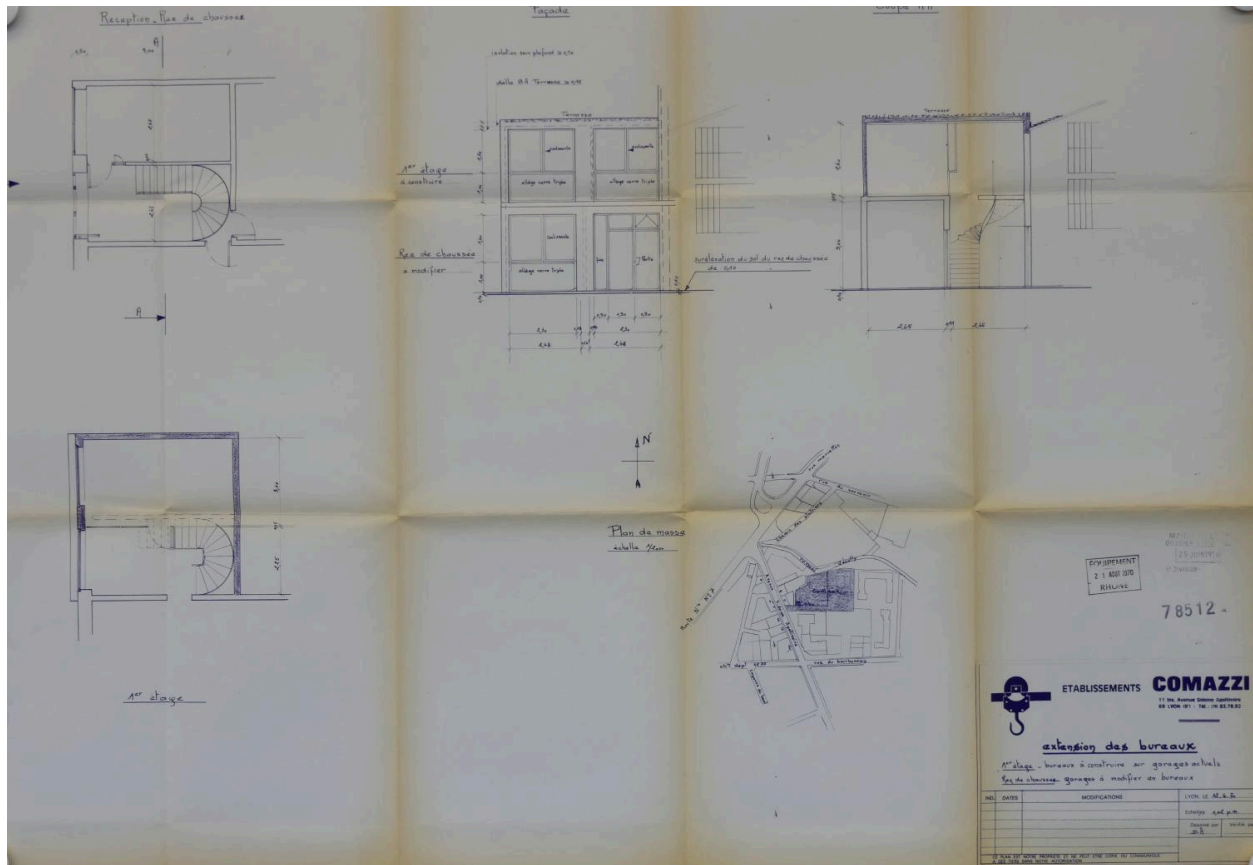
Plan de 1861 rue Sidoine Apollinaire angle Gorge-de-Loup (ACL : 2S211)

IVR82_20046902716NUCA

Auteur de l'illustration : Nadine Halitim-Dubois

© Archives municipales de Lyon

reproduction soumise à autorisation du titulaire des droits d'exploitation



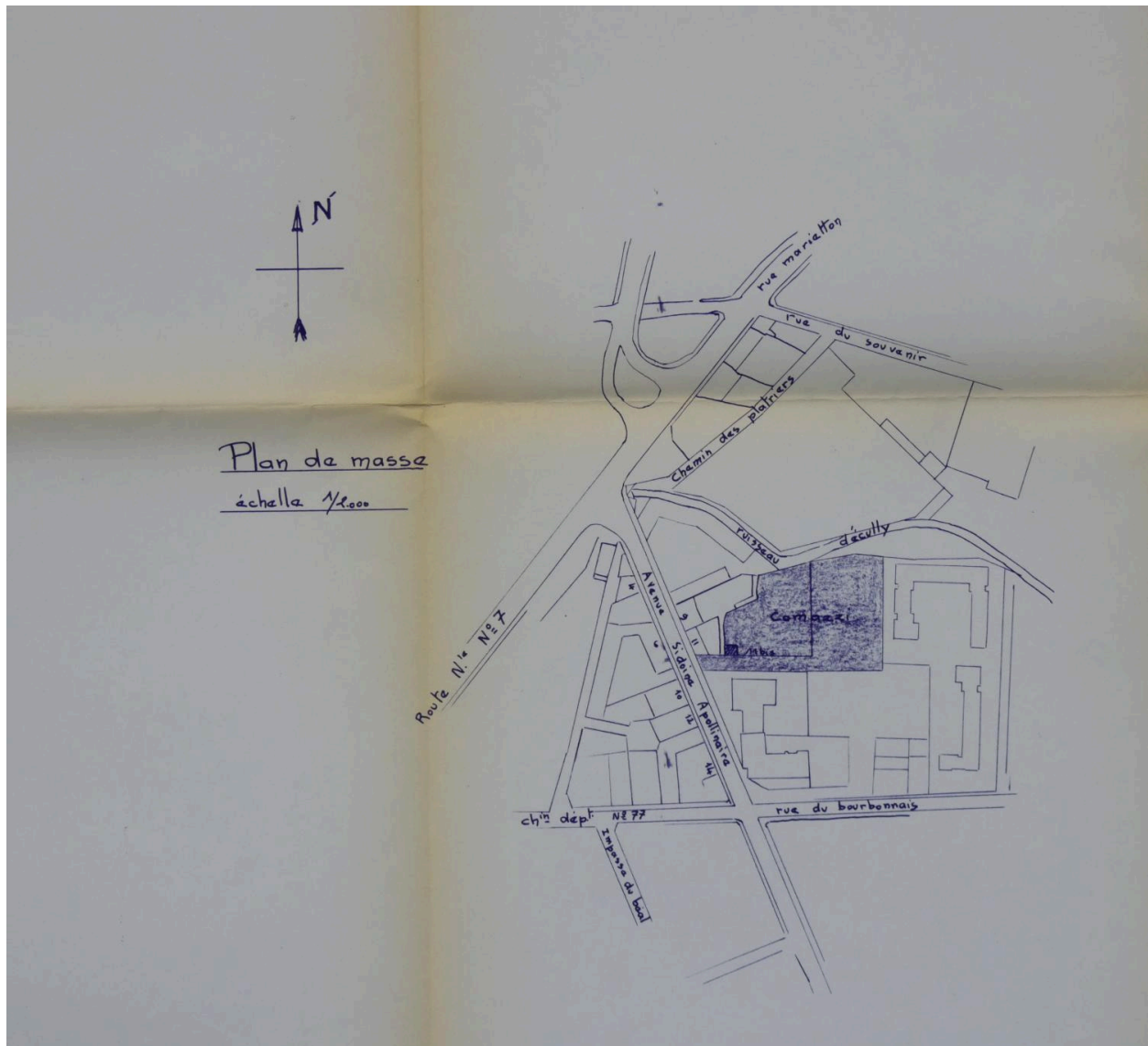
Plan masse de l'usine Comazzi 1970 (ACL 1970/217)

IVR84_20256901428NUCA

Auteur de l'illustration : Nadine Halitim-Dubois

© Archives municipales de Lyon

communication libre, reproduction soumise à autorisation



Plan de localisation de l'usine Comazzi 1970 (ACL 1970/217)

IVR84_20256901429NUCA

Auteur de l'illustration : Nadine Halitim-Dubois

© Archives municipales de Lyon

communication libre, reproduction soumise à autorisation