Rhône-Alpes, Savoie
Aix-les-Bains
Saint-Simond
267 chemin de la Baye

Demeure, maison de maître de la Ferme Curtillet, puis maison, dite villa de la Baye

Références du dossier

Numéro de dossier : IA73002180
Date de l'enquête initiale : 2013
Date(s) de rédaction : 2013
Cadre de l'étude : étude d'inventaire Inventaire de la Ville d'Aix-les-Bains
Degré d'étude : étudié

Désignation

Dénomination : demeure, maison
Appellation : Ferme Curtillet, villa de la Baye

Compléments de localisation

Milieu d'implantation : en ville
Références cadastrales : 1728, 3508-3509 ; 1879, A, 299 p., 300-301, 302 p. ; 2006, AE, 24

Historique

Cette maison forme un ensemble rural avec ses anciennes dépendances agricoles (AE 158) disposées suivant un plan en U et implantées à l'est d'une cour. Ces bâtiments figurent déjà sur la Mappe sarde, établie dans les années 1720, avec la même organisation spatiale que l'on peut observer aujourd'hui.
Selon une tradition orale, la maison aurait été édifiée en 1741 pour les moines Chartreux des Bauges. Or, si l'aspect du bâtiment présente quelques éléments assimilables à l'architecture cartusienne, en 1739, la maison, ainsi que le jardin, la cour et la grange qui lui sont rattachés appartiennent à Claude Curtillet, notable et propriétaire terrien.
Le bâtiment ne semble pas avoir connu de modifications importantes depuis le XVIIIe siècle. Seul un corps de bâtiment étroit a été ajouté dans la seconde moitié du XXe siècle sur l'élévation nord et dans la continuité d'une excroissance, sans doute des sanitaires, présente dans l'angle nord-ouest au moins depuis les années 1870. La maison, qui a fait l'objet, à la fin du XXe siècle, de projets de rénovation restés sans suite, est actuellement inoccupée.

Période(s) principale(s) : 1er quart 18e siècle (?,)
Période(s) secondaire(s) : 2e moitié 20e siècle (?,)

Description

Eléments descriptifs

Matériau(x) du gros-oeuvre, mise en oeuvre et revêtement : pierre, moellon, enduit ; pierre, pierre de taille
Matériau(x) de couverture : tuile plate, tuile mécanique
Plan : plan rectangulaire régulier
Étage(s) ou vaisseau(x) : rez-de-chaussée, 1 étage carré
Élévations extérieures : élévation à travées
Type(s) de couverture : toit à deux pans, croupe
Escaliers : escalier intérieur : escalier droit

Typologies et état de conservation

État de conservation : désaffecté

Statut, intérêt et protection

PLU 2007 : étoile creuse (bâti intéressant : démolition soumise à permis de démolir)

Statut de la propriété : propriété d'une personne privée

Références documentaires

Documents d'archive

- **AC Aix-les-Bains. Copie d'un document original. 1918. Acte de vente Blanc-Martin**
  AC Aix-les-Bains. Copie d'un document original. **Minute du contrat de vente entre les héritières de Curtillet Jeanne-Camille, épouse Blanc Jean-Baptiste (vendeurs) et Martin Denis, époux Porcheron Adèle (acheteurs) dressée par Albert Boucherand, suppléant, Pierre Pillet, notaire à Aix-les-Bains**, 17 août 1918
  AC Aix-les-Bains

- **AC Aix-les-Bains. 424 W 69, n° 97 C 1101. 1997. Demande de pc sans suite SARL SAR BTP**
  AC Aix-les-Bains. 424 W 69, n° 97 C 1101. **Demande de permis de construire SARL SAR BTP, pour la réhabilitation d'une habitation en 6 logements**, [dossier sans suite], 26 décembre 1997
  AC Aix-les-Bains : 424 W 69, n° 97 C 1101

- **AC Aix-les-Bains. 308 W 16, n° 98 C 5011. 1998. Déclaration de travaux SARL SAR BTP**
  AC Aix-les-Bains. 308 W 16, n° 98 C 5011. **Déclaration de travaux accordée à la SARL SAR BTP, représentée par M. Rossi Dominique, pour l'aménagement de logements existants, la modification d'ouvertures en façades, et la réfection de la toiture**, 16 mars 1998
  AC Aix-les-Bains : 308 W 16, n° 98 C 5011

Documents figurés

- **AD Savoie. 11 FS 21. 1841. Extrait du plan de la ville d´Aix : village de Saint-Simond**
  [Extrait du plan de la ville d´Aix : village de Saint-Simond] / Dardel, géomètre. Aix-les-Bains, 23 octobre 1841. 1 plan : encre et coul. Ech. 1 : 1000 ; 28 x 22 cm. (AD Savoie : 11 FS 21)
  AD Savoie : 11 FS 21

- **Plan annexé à l'acte de vente Blanc-Martin. 1918. Redessin numérique**
  [Redessin numérique d'une copie du plan annexé à la minute du contrat de vente entre Eugènie Blanc, veuve Truchet, Marie Blanc, veuve Droguet, Angeline Blanc (vendeurs) et Denis Martin, époux Porcheron Adèle (acheteurs) dressée par Albert Boucherand, suppléant, Pierre Pillet, notaire. Aix-les-Bains, 17 août 1918. Ech. 1 : 1000] / André Céréza, dessinateur-cartographe. Lyon, 14 octobre 2014. 1 dessin numérique.

- **AC Aix-les-Bains. 424 W 69, n° 97 C 1101. 1997. Plan rez-de-chaussée**
  Villa De La Baye. Etat des lieux. Rez-de-chaussée / Jean-Rémy Filleul, architecte. Thônes, décembre 1997. Ech. 1 : 100. 1 tirage de plan ; 29,7 x 42 cm. (AC Aix-les-Bains : 424 W 69, n° 97 C 1101)
  AC Aix-les-Bains : 424 W 69, n° 97 C 1101

- **AC Aix-les-Bains. 424 W 69, n° 97 C 1101. 1997. Plan 1er étage**
  Villa De La Baye. Etat des lieux. R+1 / Jean-Rémy Filleul, architecte. Thônes, décembre 1997. Ech. 1 : 100. 1 tirage de plan ; 29,7 x 42 cm. (AC Aix-les-Bains : 424 W 69, n° 97 C 1101)
  AC Aix-les-Bains : 424 W 69, n° 97 C 1101

- **AC Aix-les-Bains. 308 W 16, n° 98 C 5011. 1997. Plan combles**

Villa De La Baye. Combles. Etat actuel / [Jean-Rémy Filleul, architecte. Thônes, décembre 1997]. Ech. 1 : 100. 1 tirage de plan ; 29,7 x 42 cm. (AC Aix-les-Bains : 308 W 16, n° 98 C 5011)
AC Aix-les-Bains : 308 W 16, n° 98 C 5011

- **AC Aix-les-Bains. 308 W 16, n° 98 C 5011. 1997. Façade ouest**
  Villa De La Baye. Façade ouest. Etat actuel / [Jean-Rémy Filleul, architecte. Thônes, décembre 1997]. Ech. 1 : 100. 1 tirage de plan ; 29,7 x 42 cm. (AC Aix-les-Bains : 308 W 16, n° 98 C 5011)
  AC Aix-les-Bains : 308 W 16, n° 98 C 5011

- **AC Aix-les-Bains. 308 W 16, n° 98 C 5011. 1997. Façade nord**
  Villa De La Baye. Façade nord. Etat actuel / [Jean-Rémy Filleul, architecte. Thônes, décembre 1997]. Ech. 1 : 100. 1 tirage de plan ; 29,7 x 42 cm. (AC Aix-les-Bains : 308 W 16, n° 98 C 5011)
  AC Aix-les-Bains : 308 W 16, n° 98 C 5011

- **AC Aix-les-Bains. 424 W 69, n° 97 C 1101. 1997. Façade sud**
  Villa De La Baye. Etat des lieux. Façade sud / Jean-Rémy Filleul, architecte. Thônes, décembre 1997. Ech. 1 : 100. 1 tirage de plan ; 29,7 x 42 cm. (AC Aix-les-Bains : 424 W 69, n° 97 C 1101)
  AC Aix-les-Bains : 424 W 69, n° 97 C 1101

- **AC Aix-les-Bains. 424 W 69, n° 97 C 1101. 1997. Façade est**
  Villa De La Baye. Etat des lieux. Façade est / Jean-Rémy Filleul, architecte. Thônes, décembre 1997. Ech. 1 : 100. 1 tirage de plan ; 29,7 x 42 cm. (AC Aix-les-Bains : 424 W 69, n° 97 C 1101)
  AC Aix-les-Bains : 424 W 69, n° 97 C 1101

- **AC Aix-les-Bains. 424 W 69, n° 97 C 1101. 1997. Coupe**
  Villa De La Baye. Etat des lieux. Plan de coupe / Jean-Rémy Filleul, architecte. Thônes, décembre 1997. Ech. 1 : 100. 1 tirage de plan ; 29,7 x 42 cm. (AC Aix-les-Bains : 424 W 69, n° 97 C 1101)
  AC Aix-les-Bains : 424 W 69, n° 97 C 1101

Annexe 1

ANNEXE 1 Liste des propriétaires

ANNEXE 1
Liste des propriétaires
Avant 1739 : Curtillet Claude, secrétaire insinuateur de la ville d'Aix (3508 : maison, 3509 : jardin)
Avant 1820 : Curtillet Joseph
1826 : Curtillet Jean-Baptiste, fils de Joseph, notaire, juge du Mandement d'Aix
1855 : Curtillet Jeanne-Camille, épouse Blanc Jean-Baptiste, négociant à Chambéry
1935 : Droguet Ernest à Chambéry
1942 : Mme Truchet, veuve de Thibérioz Léopold et Truchet Frédéric, médecin à Chambéry
1944 : Musso Pierre, employé aux Eaux et Forêts
1946 : Lettry Emile, époux Benoît Juliette, fromager à Chamoux-sur-Gelon
1956 : Cerise Mario, époux Mazzoleni Catherine, chef maçon
Avant 2004 : Mercone Gabriel

Données complémentaires

F-EBE-Collectifs-Aix-les-Bains

Formulaire de données complémentaires architecture des dossiers collectifs de l'aire d'étude de la ville d'Aix-les-Bains (Immeuble ; Maison ; Hôtel de voyageurs)

Position	sur cour

Mitoyen	non
Nombre de corps de bâtiments	2
Type de clôture	mur de clôture
Villégiature	Non
Place de l'entrée	sur une élévation latérale
Situation de la porte d'entrée	centrée
Nombre d'étages	1
Entresol	Non
Nombre de travées	5
Balcon	Oui
Balcon filant	Non
Loggia	Non
Balcon-loggia	Non
Décrochement de façade	Non
Matériaux du gros-oeuvre	pierre
Matériaux des encadrements	pierre
Matériaux des garde-corps	métal
Forme du toit	toit à 2 versants
Liaison mur-toit	avant-toit fermé
Cour	cour et jardin
Puits de lumière	Non
Sas	Non
Dépendances 1	dépendances agricoles
Garage	Non
Décor de façade	aucun
Traitement des angles d'îlots	aucun
Nombre d'escaliers	1
Escalier 1: emplacement	dans-oeuvre
Escalier 1: forme	droit
Escalier 1: situation	en milieu de bâtiment
Escalier 1: 1ère volée décalée	Non
Escalier 1: tour d'escalier	Non
Escalier 2: 1ère volée décalée	Non
Escalier 2: tour d'escalier	Non
Escalier en pendant	Non
Immeuble faisant parti d'un ensemble	Non
Cour commune	Non

Entrée commune	Non
Escalier commun	Non
Façades en rapport	Non
Traboule	Non
Datation principale	1er quart 18e siècle
Datation secondaire	2e moitié 20e siècle
Modifications 1	agrandissement
Phase	sélectionné

Illustrations

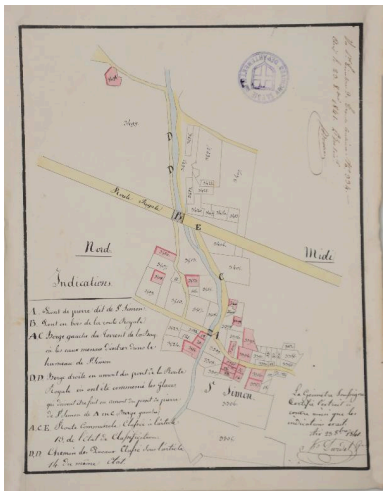

Plan parcellaire, 1841 : parcelles 3508-3509
Repro. Denys Harreau
IVR84_20177300076NUCB

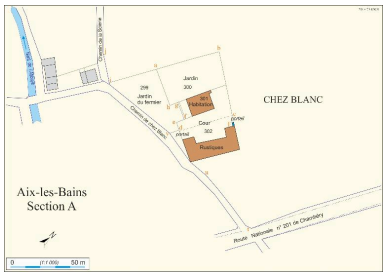

Plan annexé à l'acte de vente Blanc-Martin, 1918
Dess. André Céréza
IVR82_20147303001NUDA

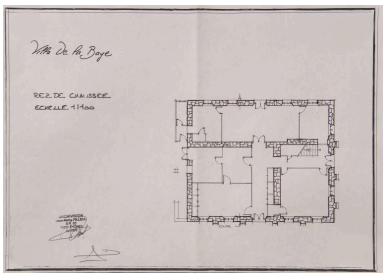

Plan du rez-de-chaussée, 1997
Repro. Denys Harreau
IVR84_20177300410NUCB

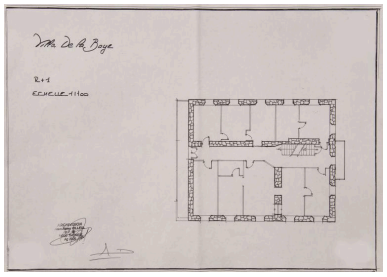

Plan du 1er étage, 1997
Repro. Denys Harreau
IVR84_20177300411NUCB



Plan des combles, 1997
Repro. Denys Harreau
IVR84_20177300406NUCB

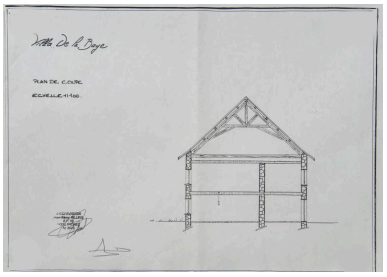

Coupe, 1997
Repro. Denys Harreau
IVR84_20177300409NUCB



Façade ouest, 1997
Repro. Denys Harreau
IVR84_20177300407NUCB



Façade nord, 1997
Repro. Denys Harreau
IVR84_20177300408NUCB

Façade sud, 1997
Repro. Denys Harreau

IVR84_20177300412NUCB



Façade est, 1997
Repro. Denys Harreau
IVR84_20177300413NUCB

Vue d'ensemble depuis le chemin de la Baye, au sud-ouest
Phot. François Fouger
IVR82_20147300803NUCA

Vue d'ensemble depuis le nord-ouest
Phot. Denys Harreau
IVR82_20137300902NUCA

Vue de trois-quart depuis le sud-ouest
Phot. Denys Harreau
IVR82_20137300905NUCA

Vue de trois-quart depuis le sud-est
Phot. Denys Harreau
IVR82_20137300904NUCA

Elévation occidentale
Phot. Denys Harreau
IVR82_20137300901NUCA

Elévation orientale
Phot. François Fouger
IVR82_20147300804NUCA

Elévation latérale nord
Phot. François Fouger
IVR82_20147300801NUCA

Elévation latérale sud
Phot. François Fouger
IVR82_20147300802NUCA

La maison et ses anciennes dépendances agricoles, vue d'ensemble depuis la rue
Phot. Denys Harreau
IVR82_20137300911NUCA

Epis de faîtage en pierre
Phot. Denys Harreau
IVR82_20137300903NUCA

Dossiers liés

Dossiers de synthèse :
Généralités (IA73001081) Aix-les-Bains
Maisons (IA73001099) Aix-les-Bains
Oeuvre(s) contenue(s) :
Oeuvre(s) en rapport :
Chemin de la Baye (IA73002183) Aix-les-Bains, Saint-Simond,
Secteur urbain de Saint-Simond (IA73001421) Aix-les-Bains

Auteur(s) du dossier : Philippe Gras, Elsa Belle
Copyright(s) : © Région Rhône-Alpes, Inventaire général du patrimoine culturel ; © Ville d'Aix-les-Bains

Plan parcellaire, 1841 : parcelles 3508-3509

Référence du document reproduit :

- **AD Savoie. 11 FS 21. 1841. Extrait du plan de la ville d´Aix : village de Saint-Simond**
  [Extrait du plan de la ville d´Aix : village de Saint-Simond] / Dardel, géomètre. Aix-les-Bains, 23 octobre 1841. 1 plan : encre et coul. Ech. 1 : 1000 ; 28 x 22 cm. (AD Savoie : 11 FS 21)
  AD Savoie : 11 FS 21

IVR84_20177300076NUCB
Auteur de l'illustration (reproduction) : Denys Harreau
Date de prise de vue : 2017
© Archives départementales de la Savoie
reproduction soumise à autorisation du titulaire des droits d'exploitation

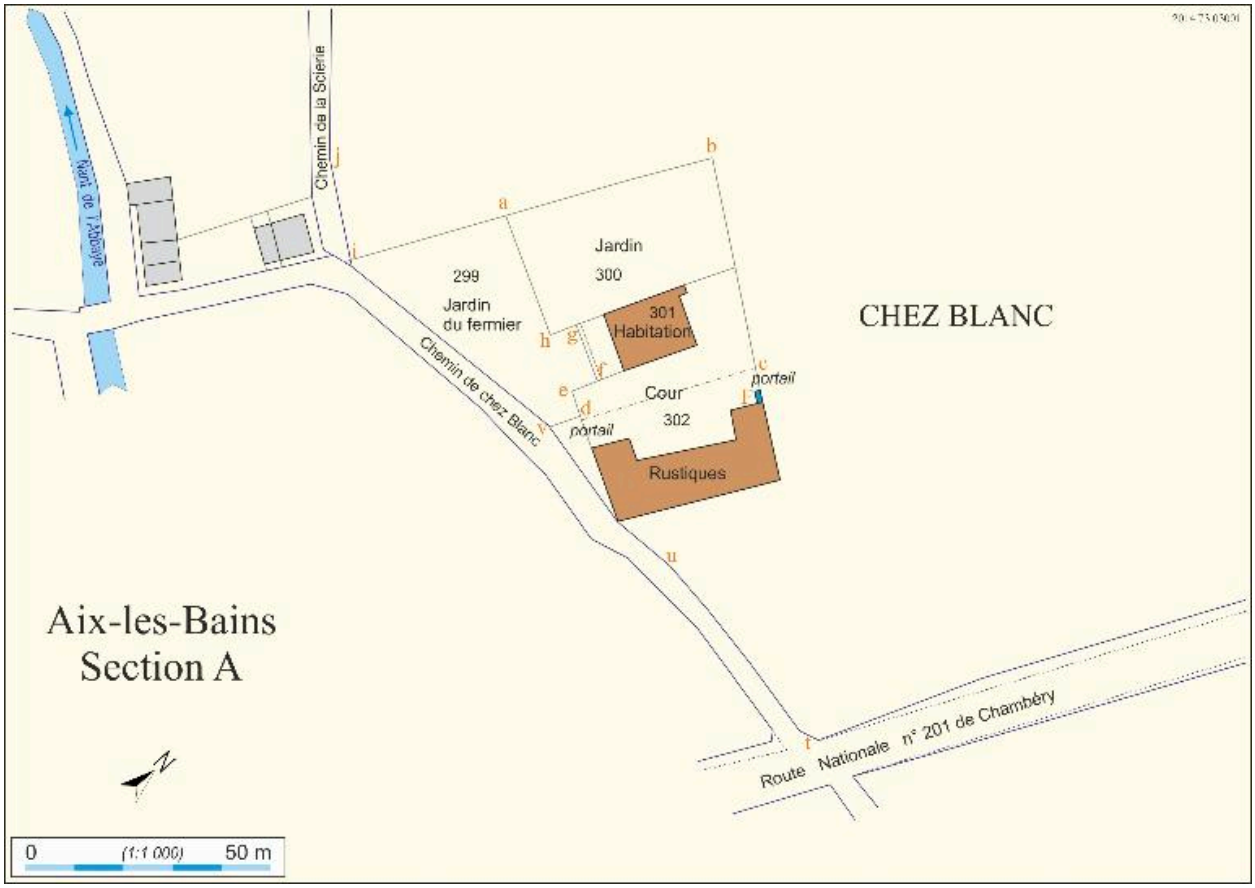

Plan annexé à l'acte de vente Blanc-Martin, 1918

Référence du document reproduit :

- **Plan annexé à l'acte de vente Blanc-Martin. 1918. Redessin numérique**
  [Redessin numérique d'une copie du plan annexé à la minute du contrat de vente entre Eugènie Blanc, veuve Truchet, Marie Blanc, veuve Droguet, Angeline Blanc (vendeurs) et Denis Martin, époux Porcheron Adèle (acheteurs) dressée par Albert Boucherand, suppléant, Pierre Pillet, notaire. Aix-les-Bains, 17 août 1918. Ech. 1 : 1000] / André Céréza, dessinateur-cartographe. Lyon, 14 octobre 2014. 1 dessin numérique.

IVR82_20147303001NUDA
Auteur de l'illustration : André Céréza
Date de prise de vue : 2014
© Région Rhône-Alpes, Inventaire général du patrimoine culturel ; © Ville d'Aix-les-Bains
reproduction soumise à autorisation du titulaire des droits d'exploitation

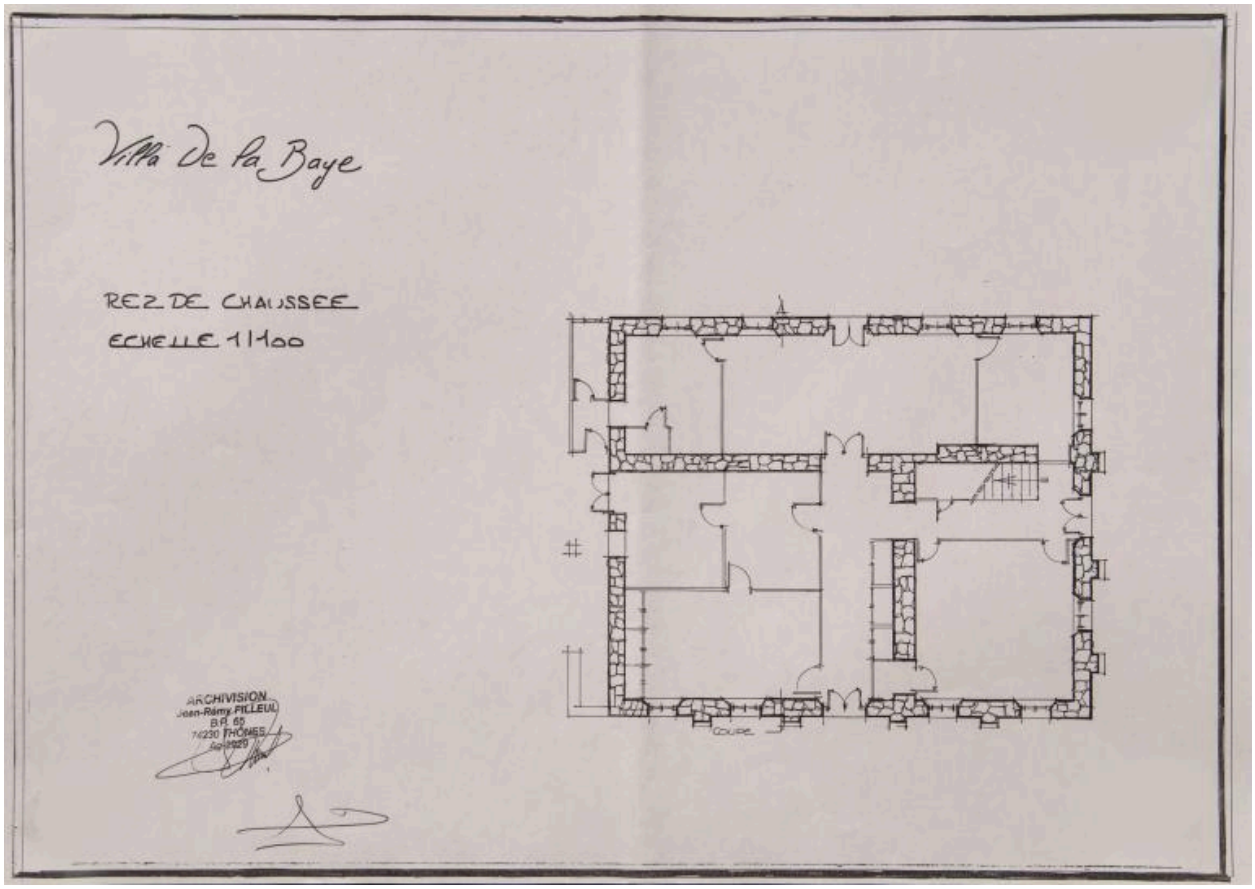

Plan du rez-de-chaussée, 1997

Référence du document reproduit :

- **AC Aix-les-Bains. 424 W 69, n° 97 C 1101. 1997. Plan rez-de-chaussée**
  Villa De La Baye. Etat des lieux. Rez-de-chaussée / Jean-Rémy Filleul, architecte. Thônes, décembre 1997.
  Ech. 1 : 100. 1 tirage de plan ; 29,7 x 42 cm. (AC Aix-les-Bains : 424 W 69, n° 97 C 1101)
  AC Aix-les-Bains : 424 W 69, n° 97 C 1101

IVR84_20177300410NUCB
Auteur de l'illustration (reproduction) : Denys Harreau
Date de prise de vue : 2017
© Archives municipales d'Aix-les-Bains
reproduction soumise à autorisation du titulaire des droits d'exploitation

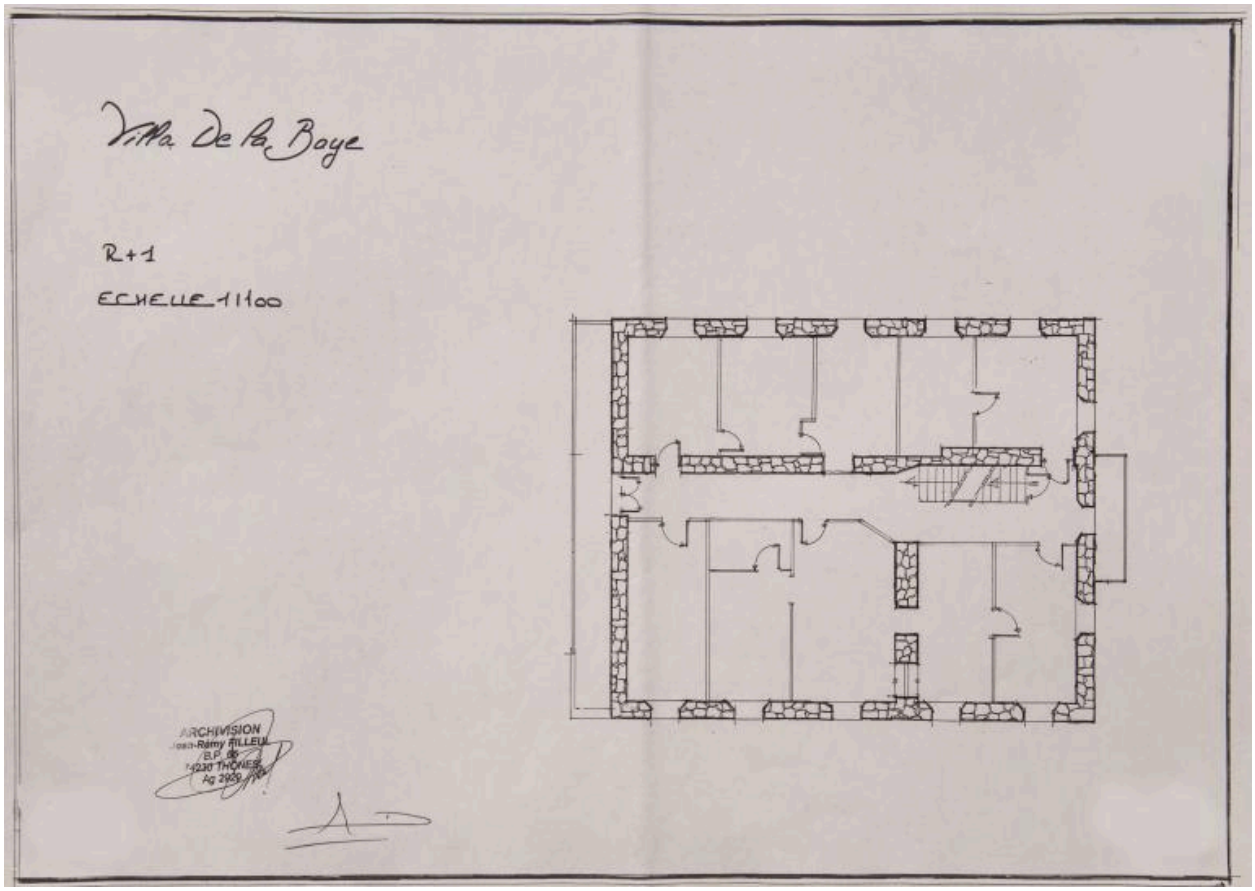

Plan du 1er étage, 1997

Référence du document reproduit :

- **AC Aix-les-Bains. 424 W 69, n° 97 C 1101. 1997. Plan 1er étage**
  Villa De La Baye. Etat des lieux. R+1 / Jean-Rémy Filleul, architecte. Thônes, décembre 1997. Ech. 1 : 100.
  1 tirage de plan ; 29,7 x 42 cm. (AC Aix-les-Bains : 424 W 69, n° 97 C 1101)
  AC Aix-les-Bains : 424 W 69, n° 97 C 1101

IVR84_20177300411NUCB
Auteur de l'illustration (reproduction) : Denys Harreau
Date de prise de vue : 2017
© Archives municipales d'Aix-les-Bains
reproduction soumise à autorisation du titulaire des droits d'exploitation



Plan des combles, 1997

Référence du document reproduit :

- **AC Aix-les-Bains. 308 W 16, n° 98 C 5011. 1997. Plan combles**
  Villa De La Baye. Combles. Etat actuel / [Jean-Rémy Filleul, architecte. Thônes, décembre 1997]. Ech. 1 : 100. 1 tirage de plan ; 29,7 x 42 cm. (AC Aix-les-Bains : 308 W 16, n° 98 C 5011)
  AC Aix-les-Bains : 308 W 16, n° 98 C 5011

IVR84_20177300406NUCB
Auteur de l'illustration (reproduction) : Denys Harreau
Date de prise de vue : 2017
© Archives municipales d'Aix-les-Bains
reproduction soumise à autorisation du titulaire des droits d'exploitation

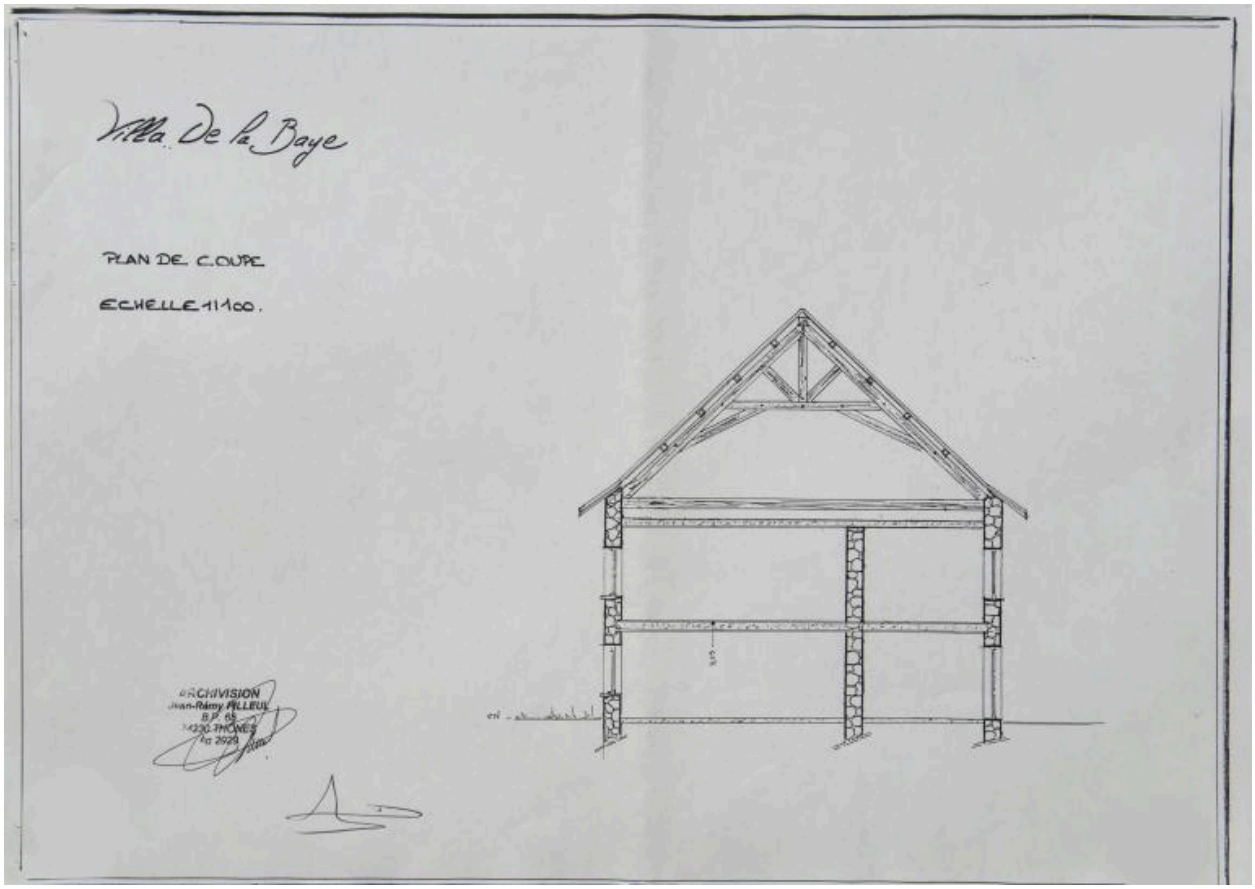

Coupe, 1997

Référence du document reproduit :

- **AC Aix-les-Bains. 424 W 69, n° 97 C 1101. 1997. Coupe**
  Villa De La Baye. Etat des lieux. Plan de coupe / Jean-Rémy Filleul, architecte. Thônes, décembre 1997.
  Ech. 1 : 100. 1 tirage de plan ; 29,7 x 42 cm. (AC Aix-les-Bains : 424 W 69, n° 97 C 1101)
  AC Aix-les-Bains : 424 W 69, n° 97 C 1101

IVR84_20177300409NUCB
Auteur de l'illustration (reproduction) : Denys Harreau
Date de prise de vue : 2017
© Archives municipales d'Aix-les-Bains
reproduction soumise à autorisation du titulaire des droits d'exploitation



Façade ouest, 1997

Référence du document reproduit :

- **AC Aix-les-Bains. 308 W 16, n° 98 C 5011. 1997. Façade ouest**
  Villa De La Baye. Façade ouest. Etat actuel / [Jean-Rémy Filleul, architecte. Thônes, décembre 1997]. Ech. 1 : 100. 1 tirage de plan ; 29,7 x 42 cm. (AC Aix-les-Bains : 308 W 16, n° 98 C 5011)
  AC Aix-les-Bains : 308 W 16, n° 98 C 5011

IVR84_20177300407NUCB
Auteur de l'illustration (reproduction) : Denys Harreau
Date de prise de vue : 2017
© Archives municipales d'Aix-les-Bains
reproduction soumise à autorisation du titulaire des droits d'exploitation



Façade nord, 1997

Référence du document reproduit :

- **AC Aix-les-Bains. 308 W 16, n° 98 C 5011. 1997. Façade nord**
  Villa De La Baye. Façade nord. Etat actuel / [Jean-Rémy Filleul, architecte. Thônes, décembre 1997]. Ech. 1 : 100. 1 tirage de plan ; 29,7 x 42 cm. (AC Aix-les-Bains : 308 W 16, n° 98 C 5011)
  AC Aix-les-Bains : 308 W 16, n° 98 C 5011

IVR84_20177300408NUCB
Auteur de l'illustration (reproduction) : Denys Harreau
Date de prise de vue : 2017
© Archives municipales d'Aix-les-Bains
reproduction soumise à autorisation du titulaire des droits d'exploitation



Façade sud, 1997

Référence du document reproduit :

- **AC Aix-les-Bains. 424 W 69, n° 97 C 1101. 1997. Façade sud**
  Villa De La Baye. Etat des lieux. Façade sud / Jean-Rémy Filleul, architecte. Thônes, décembre 1997. Ech. 1 : 100. 1 tirage de plan ; 29,7 x 42 cm. (AC Aix-les-Bains : 424 W 69, n° 97 C 1101)
  AC Aix-les-Bains : 424 W 69, n° 97 C 1101

IVR84_20177300412NUCB
Auteur de l'illustration (reproduction) : Denys Harreau
Date de prise de vue : 2017
© Archives municipales d'Aix-les-Bains
reproduction soumise à autorisation du titulaire des droits d'exploitation



Façade est, 1997

Référence du document reproduit :

- **AC Aix-les-Bains. 424 W 69, n° 97 C 1101. 1997. Façade est**
  Villa De La Baye. Etat des lieux. Façade est / Jean-Rémy Filleul, architecte. Thônes, décembre 1997. Ech. 1 : 100. 1 tirage de plan ; 29,7 x 42 cm. (AC Aix-les-Bains : 424 W 69, n° 97 C 1101)
  AC Aix-les-Bains : 424 W 69, n° 97 C 1101

IVR84_20177300413NUCB
Auteur de l'illustration (reproduction) : Denys Harreau
Date de prise de vue : 2017
© Archives municipales d'Aix-les-Bains
reproduction soumise à autorisation du titulaire des droits d'exploitation

Vue d'ensemble depuis le chemin de la Baye, au sud-ouest

IVR82_20147300803NUCA
Auteur de l'illustration : François Fouger
Date de prise de vue : 2010
© Région Rhône-Alpes, Inventaire général du patrimoine culturel ; © Ville d'Aix-les-Bains
reproduction soumise à autorisation du titulaire des droits d'exploitation

Vue d'ensemble depuis le nord-ouest

IVR82_20137300902NUCA
Auteur de l'illustration : Denys Harreau
Date de prise de vue : 2013
© Région Rhône-Alpes, Inventaire général du patrimoine culturel ; © Ville d'Aix-les-Bains
reproduction soumise à autorisation du titulaire des droits d'exploitation

Vue de trois-quart depuis le sud-ouest

IVR82_20137300905NUCA
Auteur de l'illustration : Denys Harreau
Date de prise de vue : 2013
© Région Rhône-Alpes, Inventaire général du patrimoine culturel ; © Ville d'Aix-les-Bains
reproduction soumise à autorisation du titulaire des droits d'exploitation

Vue de trois-quart depuis le sud-est

IVR82_20137300904NUCA
Auteur de l'illustration : Denys Harreau
Date de prise de vue : 2013
© Région Rhône-Alpes, Inventaire général du patrimoine culturel ; © Ville d'Aix-les-Bains
reproduction soumise à autorisation du titulaire des droits d'exploitation

Elévation occidentale

IVR82_20137300901NUCA
Auteur de l'illustration : Denys Harreau
Date de prise de vue : 2013
© Région Rhône-Alpes, Inventaire général du patrimoine culturel ; © Ville d'Aix-les-Bains
reproduction soumise à autorisation du titulaire des droits d'exploitation

Elévation orientale

IVR82_20147300804NUCA
Auteur de l'illustration : François Fouger
Date de prise de vue : 2010
© Région Rhône-Alpes, Inventaire général du patrimoine culturel ; © Ville d'Aix-les-Bains
reproduction soumise à autorisation du titulaire des droits d'exploitation

Elévation latérale nord

IVR82_20147300801NUCA
Auteur de l'illustration : François Fouger
Date de prise de vue : 2010
© Région Rhône-Alpes, Inventaire général du patrimoine culturel ; © Ville d'Aix-les-Bains
reproduction soumise à autorisation du titulaire des droits d'exploitation

Elévation latérale sud

IVR82_20147300802NUCA
Auteur de l'illustration : François Fouger
Date de prise de vue : 2010
© Région Rhône-Alpes, Inventaire général du patrimoine culturel ; © Ville d'Aix-les-Bains
reproduction soumise à autorisation du titulaire des droits d'exploitation

La maison et ses anciennes dépendances agricoles, vue d'ensemble depuis la rue

IVR82_20137300911NUCA
Auteur de l'illustration : Denys Harreau
Date de prise de vue : 2013
© Région Rhône-Alpes, Inventaire général du patrimoine culturel ; © Ville d'Aix-les-Bains
reproduction soumise à autorisation du titulaire des droits d'exploitation

Epis de faîtage en pierre

IVR82_20137300903NUCA
Auteur de l'illustration : Denys Harreau
Date de prise de vue : 2013
© Région Rhône-Alpes, Inventaire général du patrimoine culturel ; © Ville d'Aix-les-Bains
reproduction soumise à autorisation du titulaire des droits d'exploitation