



Rhône-Alpes, Savoie
Coise-Saint-Jean-Pied-Gauthier
Les Moulins

Moulins à farine Fournier actuellement logement

Références du dossier

Numéro de dossier : IA73003421

Date de l'enquête initiale : 2014

Date(s) de rédaction : 2015

Cadre de l'étude : enquête thématique départementale Patrimoine hydraulique des Pays de Savoie

Degré d'étude : recensé

Désignation

Dénomination : moulin à farine

Compléments de localisation

Milieu d'implantation : bâti lâche

Réseau hydrographique : Ruisseau de Coisin ; bassin-versant Isère inférieure-Val Gelon

Références cadastrales : 2014, C, 1080

Historique

Deux moulins et une maison apparaissent sur la mappe sarde de 1728 (parcelles 1610 et 1611). Ils appartiennent à Eustache Fournier. Le site apparaît sur le premier cadastre français de 1876 (Section B, feuille 5, parcelle 919). Il appartient à Bernard Fournier. Le moulin Fournier apparaît sur le recensement des moulins de 1917 (FR.AD073, 284 R 1). Toutefois le propriétaire déclare que le moulin n'est plus en activité depuis le début de la guerre et qu'il est en ruine. Le bâtiment est toujours visible sur le cadastre rénové de 1938. En 1955, la zone où se trouve le moulin est rattachée à la commune de Coise-Saint-Jean-Pied-Gauthier. Actuellement, le moulin est occupé par un logement.

Période(s) principale(s) : 2e quart 18e siècle

Dates : 1728 (daté par source)

Description

Le moulin est situé en rive gauche du ruisseau de Coisin. Il disposait d'une réserve (sur le premier cadastre français, parcelle 931) aujourd'hui remblayée. Le bâtiment du moulin a été remanié pour devenir un logement. Il présente un plan en L sur deux niveaux : un rez-de-chaussée et un étage. Il est construit en pierre et couvert d'un toit en tuile.

Éléments descriptifs

Matériau(x) du gros-oeuvre, mise en oeuvre et revêtement : pierre

Matériau(x) de couverture : tuile

Plan : plan rectangulaire régulier

Étage(s) ou vaisseau(x) : rez-de-chaussée, 1 étage carré

Couvrements :

Type(s) de couverture : toit à longs pans

Énergies : énergie hydraulique

Typologies et état de conservation

État de conservation : remanié

Statut, intérêt et protection

Le moulin se trouve dans un petit hameau appelé "les moulins". De là on peut rejoindre à pied le moulin Bérard situé en aval (IA73003420) en prenant le chemin de la source de la Sausse (IA73003619).

Statut de la propriété : propriété privée

Références documentaires

Documents d'archive

- **FR.AD073, C4699, 1732.**
FR.AD073, C4699, Cadastre de 1728, Villard-d'Héry, 311, Vue 3, 1732.
AD Savoie : C4699
- **FR.AD073, 3P 7310, 1876.**
FR.AD073, 3P 7310, Premier cadastre français, Villard-d'Héry, Section B, feuille 5, 1876.
AD Savoie : 3P 7310
- **FR.AD073, 35SPC7, 1876-1909.**
FR.AD073, 35SPC7, Ponts et chaussées, service hydraulique, Comptabilité, statistiques et affaires diverses (classement par année), 1876-1909.
AD Savoie : 35SPC7
- **FR.AD073, 284 R 1, Villard-d'Héry 1917.**
FR.AD073, 284 R 1, Moulins : recensements, Villard-d'Héry 1917.
AD Savoie : 284 R 1
- **FR.AD073, 284 R 1, Villard-d'Héry 1923.**
FR.AD073, 284 R 1, Moulins : recensements, Villard-d'Héry 1923.
AD Savoie : 284 R 1
- **FR.AD073, 284 R 1, Villard-d'Héry 1924.**
FR.AD073, 284 R 1, Moulins : recensements, Villard-d'Héry 1924.
AD Savoie : 284 R 1
- **FR.AD073, 3P 7311, 1938.**
FR.AD073, 3P 7311, Cadastre rénové, Villard-d'Héry, Section B, feuille 5, 1938.
AD Savoie : 3P 7311

Bibliographie

- **Le courrier des Alpes, 1884.**
Le courrier des Alpes, 22 mai 1884.

Annexe 1

Le courrier des Alpes, 22 mai 1884.

Coise, 18 mai 1884.

En 1870, la France, aveugle, a dû avoir recours à un étranger borgne pour la diriger la commune de Coise, saine, n'a pas pu trouver chez elle un homme sain pour la conduire; elle a dû recourir à un étranger au département, vieillard de 72 ans, presque infirme, qu'elle vient d'installer ce matin comme maire. Quoique ancien *marchand de farines*, ce monsieur n'est pas *blanc* ; c'est ce qui l'a mené sur le tic tac du moulin administratif. Honneur à Coise !

Un électeur de Coise.

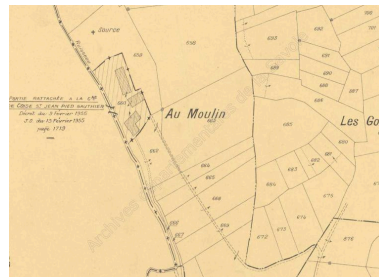
Illustrations



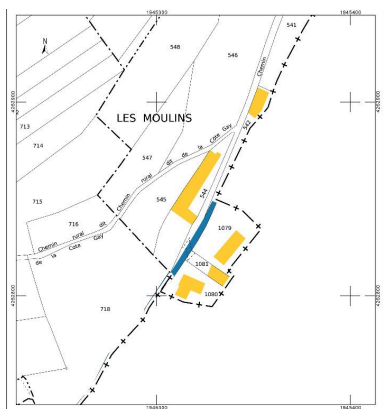
Cadastré de 1728, Villard-d'Héry, 1732 311, Vue 3 (FR.AD073, C4699).
Autr. Clara Bérelle
IVR82_20147302612NUCA



Premier cadastre français, Villard-d'Héry, 1876, Section B, feuille 5 (FR.AD073, 3P 7310).
Autr. Clara Bérelle
IVR82_20147302613NUCA



Cadastré rénové, Villard-d'Héry, 1938, Section B, feuille 5 (FR.AD073, 3P 7311).
Autr. Clara Bérelle
IVR82_20147302614NUCA



Cadastré actuel, 2014.
Phot. Clara Bérelle
IVR82_20147302615NUCA



Ancien moulin Fournier.
Phot. Clara Bérelle
IVR82_20147302616NUCA

Dossiers liés

Dossiers de synthèse :

Patrimoine hydraulique de la Savoie : présentation de l'étude départementale (IA00141274) Rhône-Alpes, Savoie, Savoie

Oeuvre(s) contenue(s) :

Oeuvre(s) en rapport :

Paysage du bassin-versant de l'Isère inférieure et du Val Gelon (IA73003401) Aiton, Albertville, Allondaz, Arbin, Arvillard, Betton-Bettonet, Bonvillard, Bourget-en-Huile, Bourgneuf, Chamousset, Chamoux-sur-Gelon, Champ-Laurent, Châteauneuf, Chignin, Cléry, Coise-Saint-Jean-Pied-Gauthier, Cruet, Détrier, Étable, Francin, Fréterive, Frontenex, Gilly-sur-Isère, Grésy-sur-Isère, Grignon, Hauteville, La Chapelle-Blanche, La Chavanne, La Croix-de-la-Rochette, La Rochette, La Table, La Trinité, Laissaud, Le Pontet, Le Verneil, Les Marches, Les Mollettes, Mercury, Montaille, Montendry, Monthion, Montmélian, Myans, Notre-Dame-des-Millières, Pallud, Planaise, Plancherine, Presle, Rotherens, Sainte-Hélène-du-Lac, Sainte-Hélène-sur-Isère, Saint-Jean-de-la-Porte, Saint-Jeoire-Prieuré, Saint-Pierre-d'Albigny, Saint-Pierre-de-Soucy, Saint-Vital, Tournon, Verrens-Arvey, Villard-d'Héry, Villard-Léger, Villard-Sallet, Villaroux.

Auteur(s) du dossier : Clara Bérelle

Copyright(s) : © Région Rhône-Alpes, Inventaire général du patrimoine culturel ; © Assemblée des Pays de Savoie



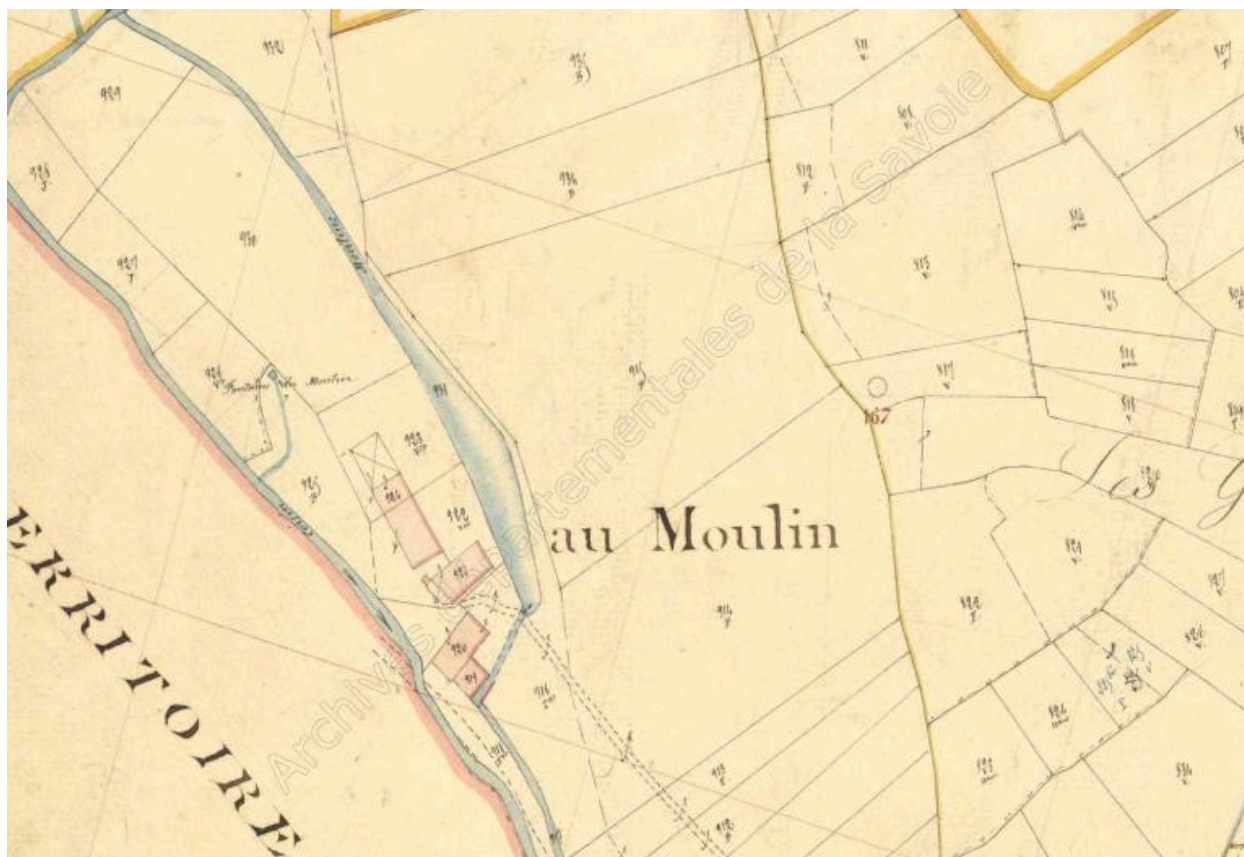
Cadastre de 1728, Villard-d'Héry, 1732 311, Vue 3 (FR.AD073, C4699).

IVR82_20147302612NUCA

Auteur du document reproduit : Clara Bérelle

© Région Rhône-Alpes, Inventaire général du patrimoine culturel ; © Assemblée des Pays de Savoie ; © Archives départementales de la Savoie

reproduction soumise à autorisation du titulaire des droits d'exploitation



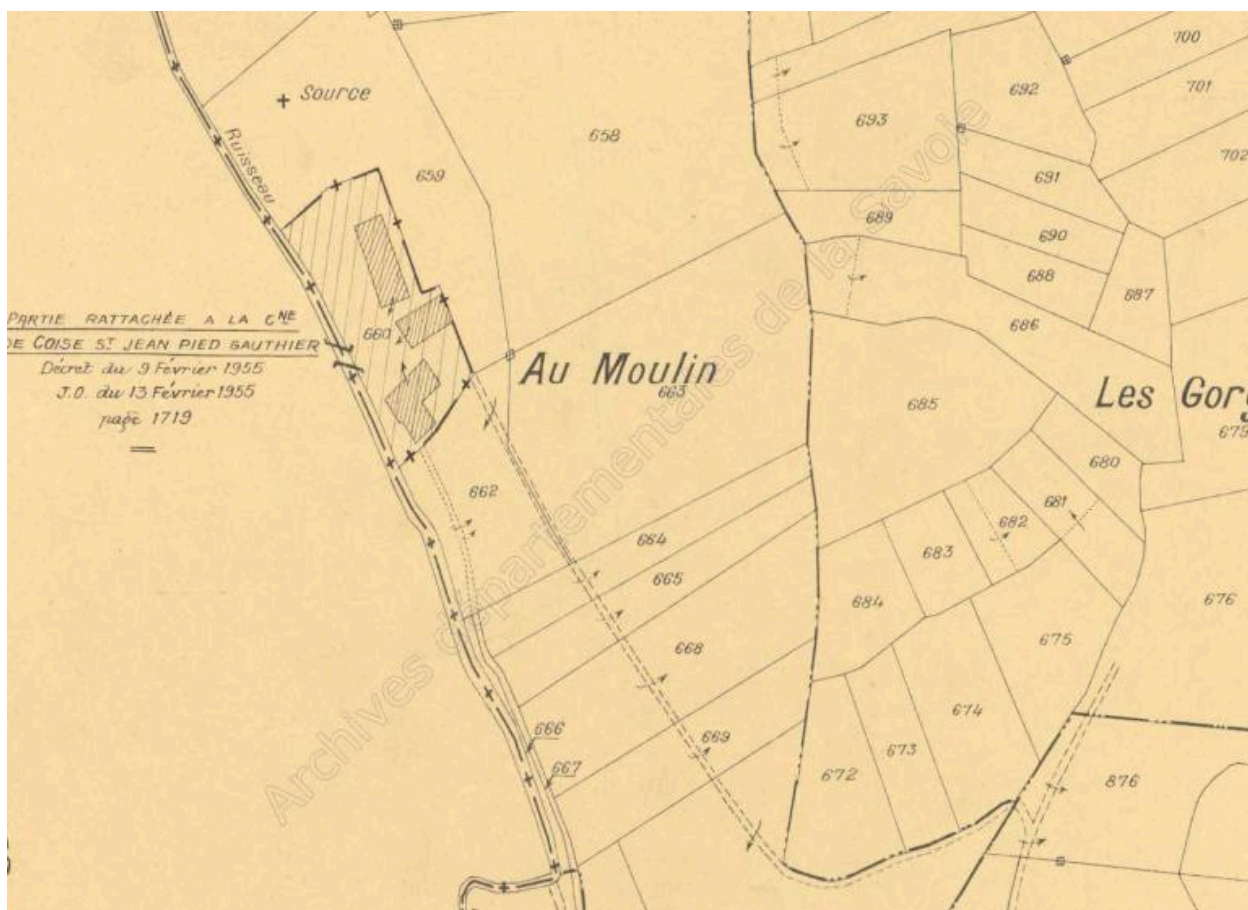
Premier cadastre français, Villard-d'Héry, 1876, Section B, feuille 5 (FR.AD073, 3P 7310).

IVR82_20147302613NUCA

Auteur du document reproduit : Clara Bérelle

© Région Rhône-Alpes, Inventaire général du patrimoine culturel ; © Assemblée des Pays de Savoie ; © Archives départementales de la Savoie

reproduction soumise à autorisation du titulaire des droits d'exploitation



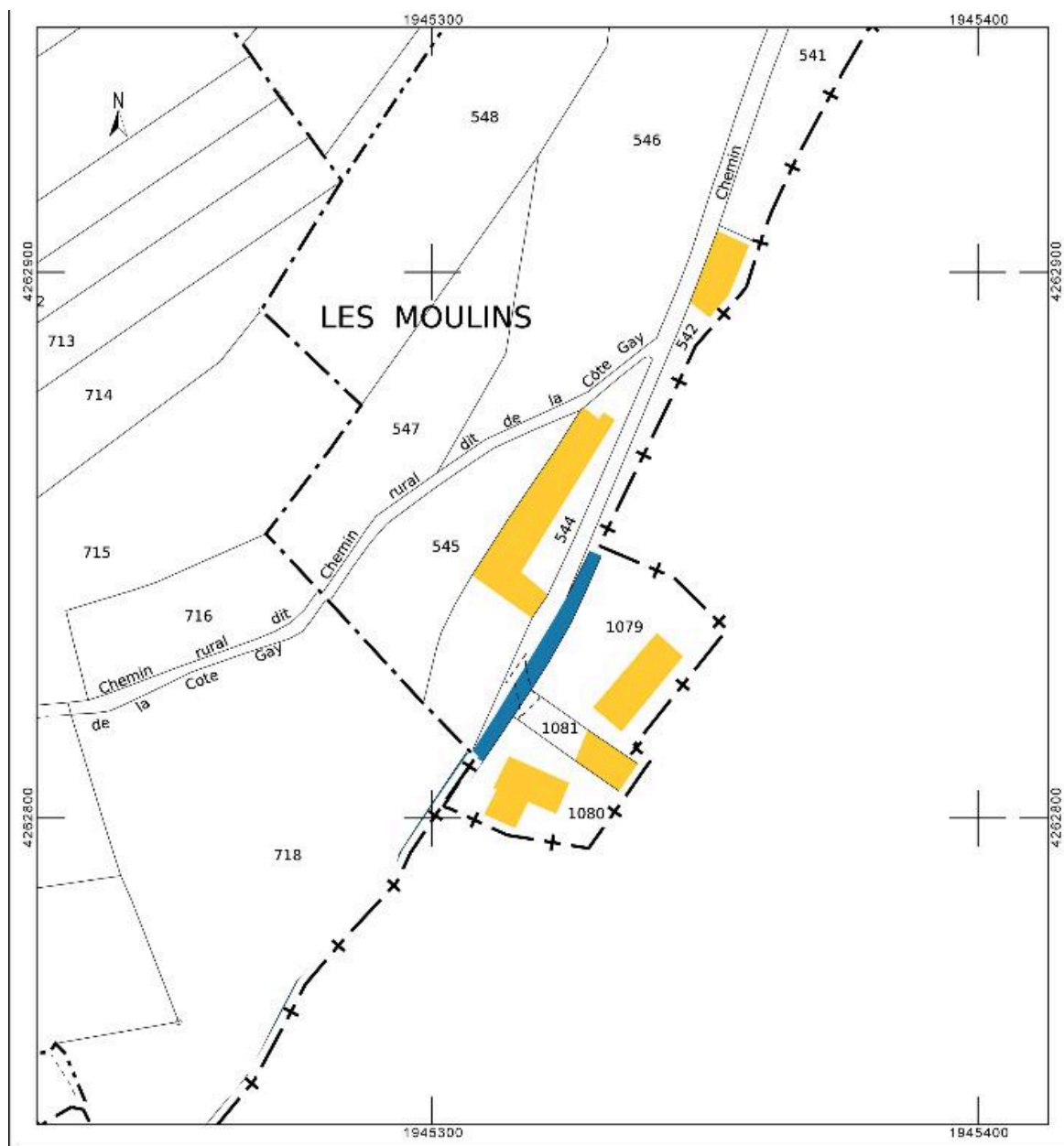
Cadastre rénové, Villard-d'Héry, 1938, Section B, feuille 5 (FR.AD073, 3P 7311).

IVR82_20147302614NUCA

Auteur du document reproduit : Clara Bérelle

© Région Rhône-Alpes, Inventaire général du patrimoine culturel ; © Assemblée des Pays de Savoie ; © Archives départementales de la Savoie

reproduction soumise à autorisation du titulaire des droits d'exploitation



Cadastre actuel, 2014.

IVR82_20147302615NUCA

Auteur de l'illustration : Clara Bérelle

© Région Rhône-Alpes, Inventaire général du patrimoine culturel ; © Assemblée des Pays de Savoie
reproduction soumise à autorisation du titulaire des droits d'exploitation



Ancien moulin Fournier.

IVR82_20147302616NUCA

Auteur de l'illustration : Clara Bérelle

© Région Rhône-Alpes, Inventaire général du patrimoine culturel ; © Assemblée des Pays de Savoie
reproduction soumise à autorisation du titulaire des droits d'exploitation