Lyon 7e
7 rue du Professeur-Grignard , 90-94 rue Pasteur , 10, 10 bis rue Jaboulay , rue Raulin

Hôpital Saint-Joseph (dossier d'urgence)

Références du dossier

Numéro de dossier : IA69003070
Date de l'enquête initiale : 2004
Date(s) de rédaction : 2004
Cadre de l'étude : inventaire topographique Inventaire de la Ville de Lyon
Degré d'étude : monographié

Désignation

Dénomination : hôpital
Appellation : Saint-Joseph
Parties constituantes non étudiées : cour, jardin, chapelle

Compléments de localisation

Milieu d'implantation : en ville
Références cadastrales : 1999. AS 73, 74

Historique

Hôpital construit pour les facultés catholiques et inauguré le 15 novembre 1894 par Mgr Couillé. L'architecte est Charles-Marie Franchet. Cet hôpital était géré par les sœurs de Saint-Vincent de Paul. Dans les années 1930, deux ailes indépendantes sont construites le long de la rue du Professeur-Grignard et de la rue Jaboulay. Vers 1945-1946, le bâtiment d'origine en U est surélevé de deux étages : c'est peut-être à cette époque que le maître verrier Coquet met en place le vitrail en dalles de verre de la chapelle. En 1981, est inaugurée une nouvelle construction longeant la rue Pasteur et comprenant blocs opératoires, stérilisation et bureaux de consultation. Une nouvelle chapelle est inaugurée en 1991 en remplacement de l'ancienne chapelle axiale. Le 1er janvier 1993, l'établissement fusionne avec l'hôpital Saint-Luc, devenant le centre hospitalier Saint-Joseph et Saint-Luc, et en mars 1993 est inauguré le service des urgences construit sur l'emplacement d'une partie de l'aille longeant la rue Jaboulay. L'hôpital a fermé ses portes en 2002 pour s'intaller dans des locaux neufs édifiés sur le site de Saint-Luc. Les bâtiments de Saint-Joseph vont être démolis.

Période(s) principale(s) : 4e quart 19e siècle, 2e quart 20e siècle
Période(s) secondaire(s) : 4e quart 20e siècle
Auteur(s) de l'oeuvre : Charles-Marie Franchet

Description

Edifice primitif de plan U, dont l'axe est marqué au rez-de-chaussée surélevé par la chapelle, les 3 corps étant doublés intérieurement par des galeries. Le rez-de-chaussée est fortement surélevé sur un étage de soubassement à peine enterré.

Eléments descriptifs

Typologies et état de conservation

État de conservation : menacé

Statut, intérêt et protection

L'hôpital a fermé ses portes en 2002 et doit être entièrement démoli. Il s'agit d'un dossier réalisé dans l'urgence qui n'a pas été développé.

Statut de la propriété : propriété privée

Références documentaires

Documents figurés

- **Lyon. Hôpital Saint-Joseph. Façade intérieure et jardins. [début XXe s.]. 1 impr. photoméc. (carte**
  Lyon. Hôpital Saint-Joseph. Façade intérieure et jardins. [début XXe s.]. 1 impr. photoméc. (carte postale). (N° de série 5638) (AP)

- **Lyon. Hôpital Saint-Joseph vue d'ensemble. [début XXe s.]. 1 impr. photoméc. (carte postale) (AP)**
  Lyon. Hôpital Saint-Joseph vue d'ensemble. [début XXe s.]. 1 impr. photoméc. (carte postale) (AP)
  Collection particulière

Bibliographie

- **1894-1994. Centenaire de l'hôpital Saint-Joseph. Perspectives du centre hospitalier Saint-Joseph et**
  1894-1994. Centenaire de l'hôpital Saint-Joseph. Perspectives du centre hospitalier Saint-Joseph et Saint-Luc. Lyon : hôpital Saint-Joseph, 1994. 16 p. : ill. ; 21 x 30 cm

- **BEGHAIN, Patrice, BENOIT, Bruno, CORNELOUP, Gérard, THEVENON, Bruno. Dictionnaire historique de Lyon. Ed. Stéphane Bachès. Lyon, 2009**
  BEGHAIN, Patrice, BENOIT, Bruno, CORNELOUP, Gérard, THEVENON, Bruno. **Dictionnaire historique de Lyon**. Lyon : éd. Stéphane Bachès, 2009. 1503 p.
  p. 516
  Région Auvergne-Rhône-Alpes, SRI, site de Lyon : 69-LYON DIC

Annexe 1

Compléments historiques

Fondé en 1888 par la société civile, constituée de plusieurs personnalités lyonnaises, et les autorités catholiques lyonnaises, Saint-Joseph fut inauguré le 15 novembre 1894.
Hôpital très moderne pour la fin du 19e siècle et lieu d’enseignement catholique de la médecine, il était destiné aux patients les plus pauvres et était administré par les sœurs de Saint-Vincent-de-Paul.
Situé entre les rues Jaboulay, Pasteur, Professeur Grignard et sur le site actuel de l'Université Lyon 3 , il se composait d’un grand bâtiment en forme de « U » avec deux ailes latérales et disposait d’une capacité de 120 lits.
Le bâtiment comportait 3 étages et une chapelle se trouvait au centre de l’hôpital.
Le coté droit du bâtiment était réservé aux hommes, le gauche aux femmes, séparés par une barrière fermée le soir.
Dans la partie nord du bâtiment, la chirurgie - avec une salle d’opération, des bureaux et des annexes - occupait le 1er étage. La médecine le 2ème étage, avec un laboratoire et un cabinet médical. Dans la partie sud se trouvait la cuisine et ses dépendances, ainsi que la pharmacie et son laboratoire. Au 3ème étage résidait la communauté des sœurs de Saint-Vincent-de-Paul.
repères chronologiques :
1914-1918 : l’Hôpital devint le 28ème hôpital de la Croix-Rouge, 100 lits furent alors réservés aux blessés de guerre
1939 : agrandissement des deux ailes latérales portant le nombre de lits à 1453
octobre 1946 : création de l’école d’infirmières
Création de nouveaux locaux et d’un laboratoire central doté d’équipements sophistiqués
Rénovation des locaux opératoires et des chambres
Création de la Fondation Saint-Joseph (1973)
Implantation d’un bloc chirurgical moderne le long de la rue Pasteur, fermant ainsi le « U »
Acquisition de la Clinique Saint-François d’Assises à la Croix-Rousse (1976)
Départ des sœurs de Saint-Vincent-de-Paul remplacées par des infirmières salariées (1979)
Inauguration des Urgences et rénovation des services de Soins intensifs cardiologiques et de réanimation (1984)

sources : https://www.ch-stjoseph-stluc-lyon.fr/h%C3%B4pital/1.histoire-missions-philosophie

Illustrations

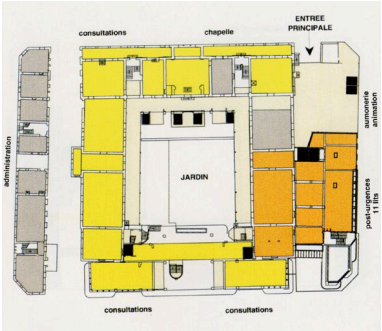

Plan du rez-de-chaussée (la rue du Professeur-Grignard est à gauche), extrait de : 1894-1994. Centenaire de l'hôpital Saint-Joseph, 1994, p. 9
Phot. Bernard Ducouret
IVR82_20046901542NUCA



Lyon - Hôpital Saint-Joseph vue d'ensemble (carte post. anc.), 1er quart du 20e siècle
IVR84_20166901682NUCB

Lyon. Hôpital Saint-Joseph. Façade intérieure et Jardins, carte postale, début XXe siècle
Phot. Eric (reproduction) Dessert
IVR82_20026903001XB

Façades sur la rue du Professeur-Grignard vues depuis la rue Raulin
Phot. Didier Gourbin
IVR82_20036902005X

Entrée rue du Professeur-Grignard, relief au-dessus de la porte
Phot. Didier Gourbin
IVR82_20036902006X

Façades sur la rue Pasteur, vue prise depuis la rue Jaboulay
Phot. Didier Gourbin
IVR82_20036902008X

Façades sur la rue Jaboulay, vue prise depuis la rue Pasteur
Phot. Didier Gourbin
IVR82_20036902009X

Façades sur la rue Raulin, vue prise depuis la rue du Professeur-Grignard
Phot. Didier Gourbin
IVR82_20036902007P

Cour entre le corps longeant la rue du Professeur-Grignard (à gauche) et l'aile sud du bâtiment principal
Phot. Didier Gourbin
IVR82_20036902010X

Bâtiment principal, vue générale sur l'ancien jardin, vers le corps principal
Phot. Didier Gourbin
IVR82_20036902011V

Bâtiment principal, vue prise depuis le corps principal vers Bâtiment principal, vue prise du corps central vers l'extrémité des ailes et le bâtiment ajouté le long de la rue Pasteur
Phot. Didier Gourbin
IVR82_20036902012X

Bâtiment principal, corps central, entrée sud de la galerie du rez-de-chaussée
Phot. Didier Gourbin
IVR82_20036902013X

Bâtiment principal, corps central, galerie du rez-de-chaussée
Phot. Didier Gourbin
IVR82_20036902014X

Bâtiment principal, corps central, escalier nord vu du palier du 1er étage
Phot. Didier Gourbin
IVR82_20036902015V

Bâtiment principal, corps central, escalier nord, départ de la surélévation de l'escalier sur le palier du 3e étage
Phot. Didier Gourbin
IVR82_20036902016X

Bâtiment principal, aile sud, rez-de-chaussée de la galerie
Phot. Didier Gourbin
IVR82_20036902017X

Bâtiment principal, aile sud, 2e étage de la galerie
Phot. Didier Gourbin
IVR82_20036902018X

Vue générale après démolition, prise à l'angle des rues Raulin et du Professeur-Grignard
Phot. Didier Gourbin
IVR82_20046901575P

Dossiers liés

Dossiers de synthèse :
Présentation du secteur d'étude Lyon (IA69004589) Rhône-Alpes, Rhône, Lyon
Oeuvre(s) contenue(s) :

Auteur(s) du dossier : Bernard Ducouret, Nadine Halitim-Dubois
Copyright(s) : © Région Rhône-Alpes, Inventaire général du patrimoine culturel ; © Ville de Lyon

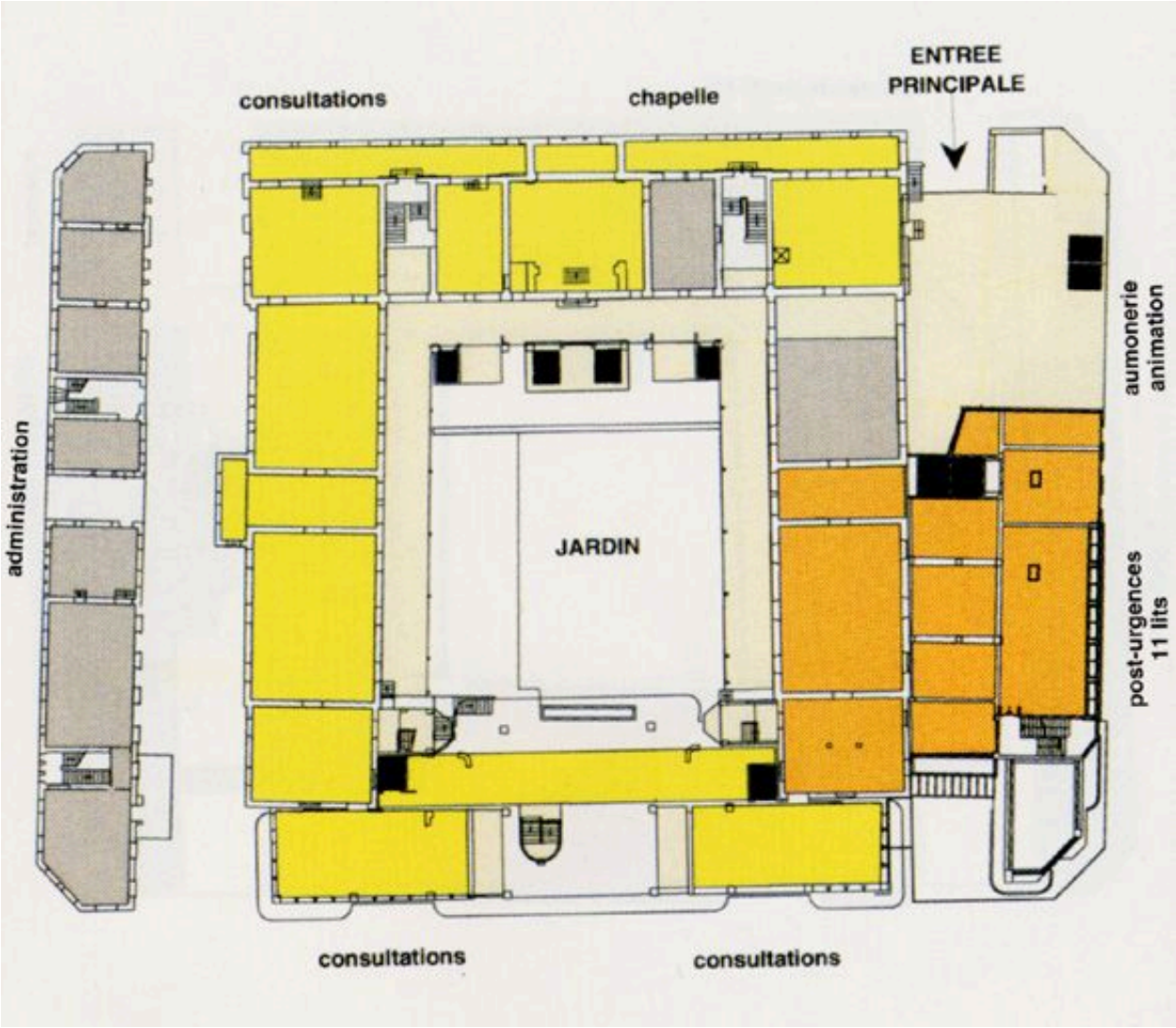

Plan du rez-de-chaussée (la rue du Professeur-Grignard est à gauche), extrait de : 1894-1994. Centenaire de l'hôpital Saint-Joseph, 1994, p. 9

IVR82_20046901542NUCA
Auteur de l'illustration : Bernard Ducouret
© Région Rhône-Alpes, Inventaire général du patrimoine culturel ; © Ville de Lyon
reproduction soumise à autorisation du titulaire des droits d'exploitation

Lyon - Hôpital Saint-Joseph vue d'ensemble (carte post. anc.), 1er quart du 20e siècle

Référence du document reproduit :

- **Lyon. Hôpital Saint-Joseph vue d'ensemble. [début XXe s.]. 1 impr. photoméc. (carte postale) (AP)**
  Lyon. Hôpital Saint-Joseph vue d'ensemble. [début XXe s.]. 1 impr. photoméc. (carte postale) (AP)
  Collection particulière

IVR84_20166901682NUCB
© Collection particulière
reproduction soumise à autorisation du titulaire des droits d'exploitation

Lyon. Hôpital Saint-Joseph. Façade intérieure et Jardins, carte postale, début XXe siècle

IVR82_20026903001XB
Auteur de l'illustration : Eric (reproduction) Dessert
© Région Rhône-Alpes, Inventaire général du patrimoine culturel ; © Ville de Lyon
reproduction soumise à autorisation du titulaire des droits d'exploitation

Façades sur la rue du Professeur-Grignard vues depuis la rue Raulin

IVR82_20036902005X
Auteur de l'illustration : Didier Gourbin
© Région Rhône-Alpes, Inventaire général du patrimoine culturel ; © Ville de Lyon
reproduction soumise à autorisation du titulaire des droits d'exploitation

Entrée rue du Professeur-Grignard, relief au-dessus de la porte

IVR82_20036902006X
Auteur de l'illustration : Didier Gourbin
© Région Rhône-Alpes, Inventaire général du patrimoine culturel ; © Ville de Lyon
reproduction soumise à autorisation du titulaire des droits d'exploitation

Façades sur la rue Pasteur, vue prise depuis la rue Jaboulay

IVR82_20036902008X
Auteur de l'illustration : Didier Gourbin
© Région Rhône-Alpes, Inventaire général du patrimoine culturel ; © Ville de Lyon
reproduction soumise à autorisation du titulaire des droits d'exploitation

Façades sur la rue Jaboulay, vue prise depuis la rue Pasteur

IVR82_20036902009X
Auteur de l'illustration : Didier Gourbin
© Région Rhône-Alpes, Inventaire général du patrimoine culturel ; © Ville de Lyon
reproduction soumise à autorisation du titulaire des droits d'exploitation

Façades sur la rue Raulin, vue prise depuis la rue du Professeur-Grignard

IVR82_20036902007P
Auteur de l'illustration : Didier Gourbin
© Région Rhône-Alpes, Inventaire général du patrimoine culturel ; © Ville de Lyon
reproduction soumise à autorisation du titulaire des droits d'exploitation

Cour entre le corps longeant la rue du Professeur-Grignard (à gauche) et l'aile sud du bâtiment principal

IVR82_20036902010X
Auteur de l'illustration : Didier Gourbin
© Région Rhône-Alpes, Inventaire général du patrimoine culturel ; © Ville de Lyon
reproduction soumise à autorisation du titulaire des droits d'exploitation

Bâtiment principal, vue générale sur l'ancien jardin, vers le corps principal

IVR82_20036902011V
Auteur de l'illustration : Didier Gourbin
© Région Rhône-Alpes, Inventaire général du patrimoine culturel ; © Ville de Lyon
reproduction soumise à autorisation du titulaire des droits d'exploitation

Bâtiment principal, vue prise depuis le corps principal vers Bâtiment principal, vue prise du corps central vers l'extrémité des ailes et le bâtiment ajouté le long de la rue Pasteur

IVR82_20036902012X
Auteur de l'illustration : Didier Gourbin
© Région Rhône-Alpes, Inventaire général du patrimoine culturel ; © Ville de Lyon
reproduction soumise à autorisation du titulaire des droits d'exploitation

Bâtiment principal, corps central, entrée sud de la galerie du rez-de-chaussée

IVR82_20036902013X
Auteur de l'illustration : Didier Gourbin
© Région Rhône-Alpes, Inventaire général du patrimoine culturel ; © Ville de Lyon
reproduction soumise à autorisation du titulaire des droits d'exploitation

Bâtiment principal, corps central, galerie du rez-de-chaussée

IVR82_20036902014X
Auteur de l'illustration : Didier Gourbin
© Région Rhône-Alpes, Inventaire général du patrimoine culturel ; © Ville de Lyon
reproduction soumise à autorisation du titulaire des droits d'exploitation

Bâtiment principal, corps central, escalier nord vu du palier du 1er étage

IVR82_20036902015V
Auteur de l'illustration : Didier Gourbin
© Région Rhône-Alpes, Inventaire général du patrimoine culturel ; © Ville de Lyon
reproduction soumise à autorisation du titulaire des droits d'exploitation

Bâtiment principal, corps central, escalier nord, départ de la surélévation de l'escalier sur le palier du 3e étage

IVR82_20036902016X
Auteur de l'illustration : Didier Gourbin
© Région Rhône-Alpes, Inventaire général du patrimoine culturel ; © Ville de Lyon
reproduction soumise à autorisation du titulaire des droits d'exploitation

Bâtiment principal, aile sud, rez-de-chaussée de la galerie

IVR82_20036902017X
Auteur de l'illustration : Didier Gourbin
© Région Rhône-Alpes, Inventaire général du patrimoine culturel ; © Ville de Lyon
reproduction soumise à autorisation du titulaire des droits d'exploitation

Bâtiment principal, aile sud, 2e étage de la galerie

IVR82_20036902018X
Auteur de l'illustration : Didier Gourbin
© Région Rhône-Alpes, Inventaire général du patrimoine culturel ; © Ville de Lyon
reproduction soumise à autorisation du titulaire des droits d'exploitation

Vue générale après démolition, prise à l'angle des rues Raulin et du Professeur-Grignard

IVR82_20046901575P
Auteur de l'illustration : Didier Gourbin
Date de prise de vue : 2003
© Région Rhône-Alpes, Inventaire général du patrimoine culturel ; © Ville de Lyon
reproduction soumise à autorisation du titulaire des droits d'exploitation