Rhône-Alpes, Savoie
Feissons-sur-Isère
La Planche

Scierie, moulin à farine, pressoir à cidre de la Planche actuellement vestiges

Références du dossier

Numéro de dossier : IA73003961
Date de l'enquête initiale : 2016
Date(s) de rédaction : 2016
Cadre de l'étude : enquête thématique départementale Patrimoine hydraulique des Pays de Savoie
Degré d'étude : recensé

Désignation

Dénomination : moulin à farine, scierie, pressoir à cidre

Compléments de localisation

Milieu d'implantation : en village
Réseau hydrographique : Ruisseau du Grand Nant ; bassin-versant Isère moyenne
Références cadastrales : 2014, A, 984

Historique

La scierie de la Planche est construite en 1812 (FR.AD073, 5FS675). En 1837, une scierie située au hameau de la Planche et appartenant à Joseph Ruffier-Planche (feu Jean) et aux enfants de feu Antoine Matheret est évoquée dans un courrier qui précise qu'elle a été établie sans autorisation (FR.AD073, 5FS675). En 1875, Joseph Marie Ruffier-Planche (fils de feu Jean Louis) demande le maintien en activité du site qu'il possède depuis environ 30 ans. A cette date il comporte un moulin et un pressoir à cidre ainsi que la scierie qui n'a pas fonctionné depuis quelques années (FR.AD073, 80S6). Le bâtiment est équipé d'une roue verticale extérieure de 5 mètres de diamètre. L'autorisation de maintien en activité est accordée par arrêté préfectoral du 27 octobre 1876. Le moulin est toujours visible sur le premier cadastre français de 1883 au nom de Joseph Marie Ruffier-Planche (section A, feuille 4, parcelle 1136). A partir de 1893, il appartient à Jean Marie Ruffier-Poupellot fils de Marie Antoine (FR.AD073, 3P1336). Actuellement, le bâtiment est à l'état de vestiges.

Période(s) principale(s) : 1er quart 19e siècle (), 4e quart 19e siècle ()
Dates : 1812 (daté par source), 1875 (daté par source)

Description

Le site se trouve au hameau de la Planche, en rive droite du ruisseau du Grand Nant, en amont d'un autre moulin (IA73003962). La prise d'eau se faisait à 43 mètres en amont, sans retenue ni barrage par un amoncellement de graviers et de pierres. Sur les derniers mètres, l'eau était amenée sur la roue par un chenal en bois. Actuellement, seules quelques pierres sont visibles à l'emplacement du bâtiment. L'emplacement de la prise d'eau est utilisé depuis 2000 pour les besoins d'une picocentrale qui fournit de l'électricité à l'une des maisons du hameau.

Eléments descriptifs

Matériau(x) du gros-oeuvre, mise en oeuvre et revêtement : pierre
Énergies : énergie hydraulique : produite sur place

Typologies et état de conservation

État de conservation : vestiges

Statut, intérêt et protection

Le site se trouve au hameau de la Planche, à proximité d'un four.

Statut de la propriété : propriété privée

Références documentaires

Documents d'archive

- **FR.AD073, 5FS675, 1826-1849.**
  FR.AD073, 5FS675, Établissements de fours et charbonnières (1826-1849). Etablissements de scieries (1831-1848), 1826-1849.
  AD Savoie : 5FS675

- **FR.AD073, 83S17, Feissons-sur-Isère, 1861-1928.**
  FR.AD073, 83S17, Service hydraulique. Feissons. Affaires diverses (1867-1954) (dont réclamation des hameaux des Côtes contre les moulins Perrotte, 1877), scieries Perrotte (Moulin, 1861-1863), Ruffier-Planche (Grand Nant, 1876), Chevalier-Curt (La Roche, 1876), Bernard (1879), usine Chenays-Ruffier (1900), atelier Ruffier F. (1928), 1861-1928.
  AD Savoie : 83S17

- **FR.AD073, 80S6, 1862-1898.**
  FR.AD073, 80S6, Fonds de la Préfecture, Statistiques. Statistiques diverses pour les arrondissements de Moûtiers et Albertville, 1862-1898.
  AD Savoie : 80S6

- **FR.AD073, 3P 7344, 1883.**
  FR.AD073, 3P 7344, Premier cadastre français, Feissons-sur-Isère, Section A, feuille 4, 1883.
  AD Savoie : 3P 7344

- **FR.AD073, 3P 1336, 1885.**
  FR.AD073, 3P 1336, Matrice cadastrale des propriétés bâties, Feissons-sur-Isère, 1885.
  AD Savoie : 3P 1336

- **FR.AD073, 284 R 1, Feissons-sur-Isère, 1917.**
  FR.AD073, 284 R 1, Moulins : recensements, Feissons-sur-Isère, 1917.
  AD Savoie : 284 R 1

- **FR.AD073, 284 R 1, Feissons-sur-Isère, 1923.**
  FR.AD073, 284 R 1, Moulins : recensements, Feissons-sur-Isère, 1923.
  AD Savoie : 284 R 1

- **FR.AD073, 284 R 1, Feissons-sur-Isère, 1924.**
  FR.AD073, 284 R 1, Moulins : recensements, Feissons-sur-Isère, 1924.
  AD Savoie : 284 R 1

- **FR.AD073, J1706, Feisons-sur-Isère, 1999.**
  FR.AD073, J1706, Inventaire des moulins de Savoie. Association des amis des moulins savoyards. Nicole Gotteland, Louis Crabières, commune Feisons-sur-Isère, 1999.
  AD Savoie : J1706

Bibliographie

- **Les Amis du patrimoine de Basse Tarentaise, bulletin n°9, 2006.**
  Les Amis du patrimoine de Basse Tarentaise, *Les métiers d'antan*, bulletin n°9, Saint-Paul-sur-Isère, mai 2006.

Illustrations

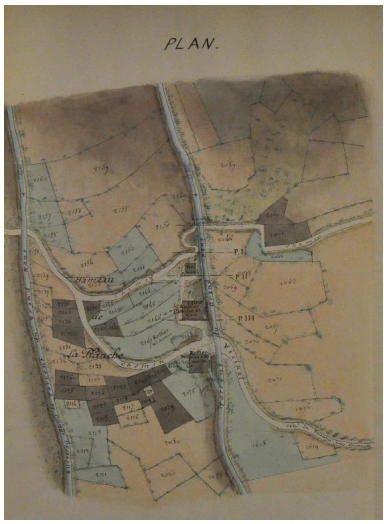

Plan faisant apparaitre les moulins de la Planche, 1875 (FR.AD073, 83S17). IVR84_20167302726NUCA

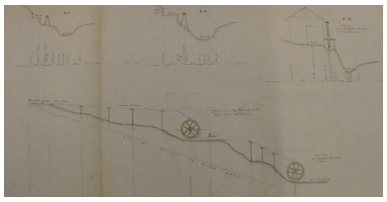

Plan faisant apparaitre les moulins de la Planche, 1875 (FR.AD073, 83S17). IVR84_20167302725NUCA

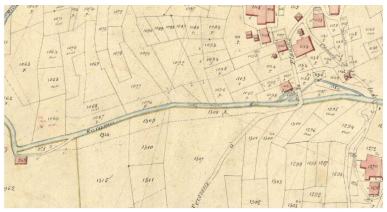

Premier cadastre français, Feissons-sur-Isère, 1883, Section A, feuille 4 (FR.AD073, 3P 7344). IVR84_20167302723NUCA

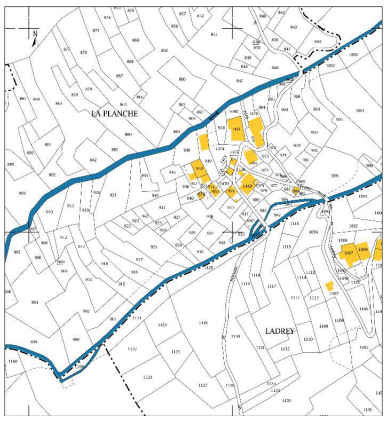

Cadastre actuel, 2015. IVR84_20167302724NUCA

Dossiers liés

Dossiers de synthèse :
Patrimoine hydraulique de la Savoie : présentation de l'étude départementale (IA00141274) Rhône-Alpes, Savoie, Savoie
Oeuvre(s) contenue(s) :
Oeuvre(s) en rapport :
Paysage du bassin-versant de l'Isère moyenne (IA73003620)

Auteur(s) du dossier : Clara Bérelle
Copyright(s) : © Région Auvergne-Rhône-Alpes, Inventaire général du patrimoine culturel ; © Assemblée des Pays de Savoie

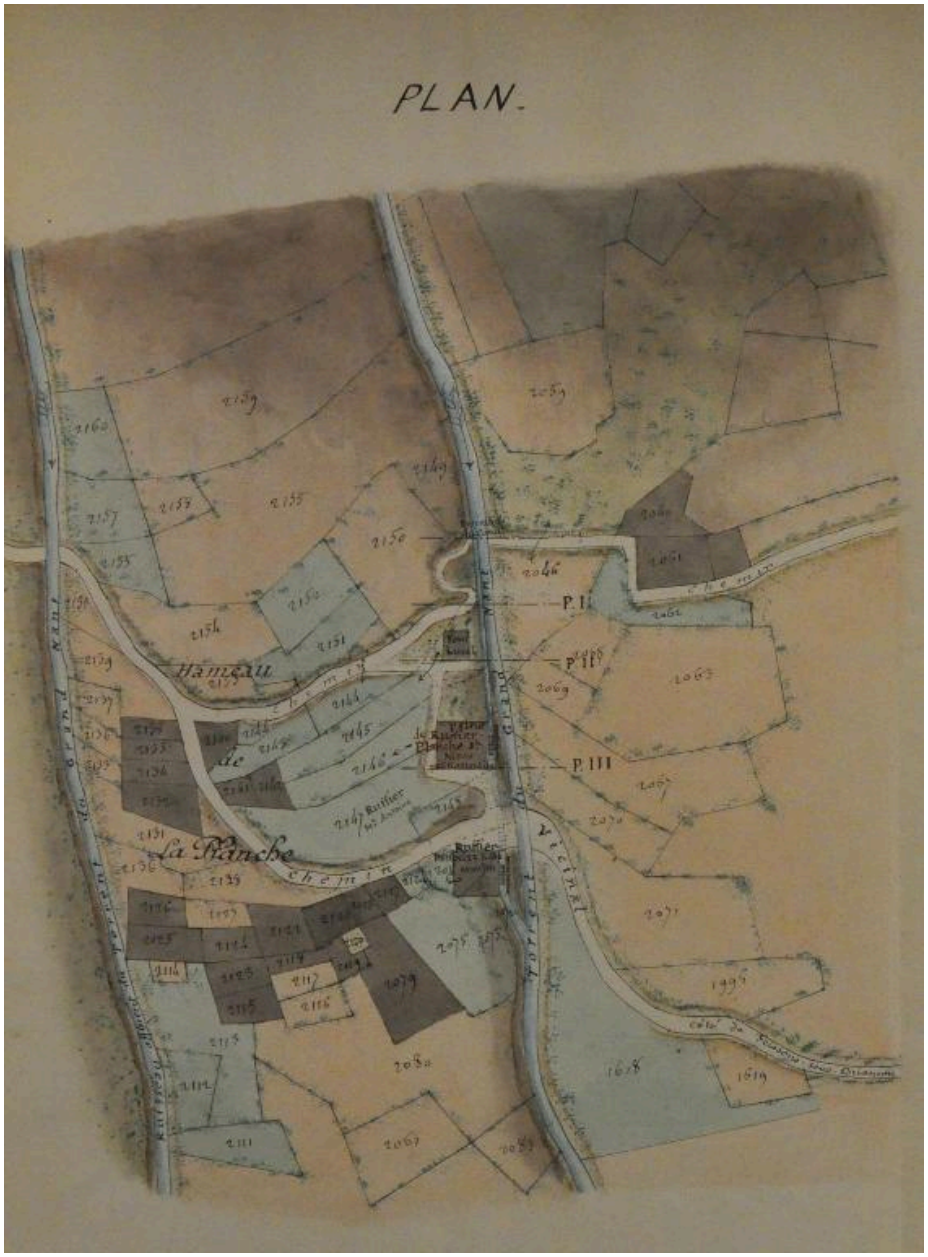

Plan faisant apparaitre les moulins de la Planche, 1875 (FR.AD073, 83S17).

IVR84_20167302726NUCA
© Archives départementales de la Savoie
reproduction soumise à autorisation du titulaire des droits d'exploitation

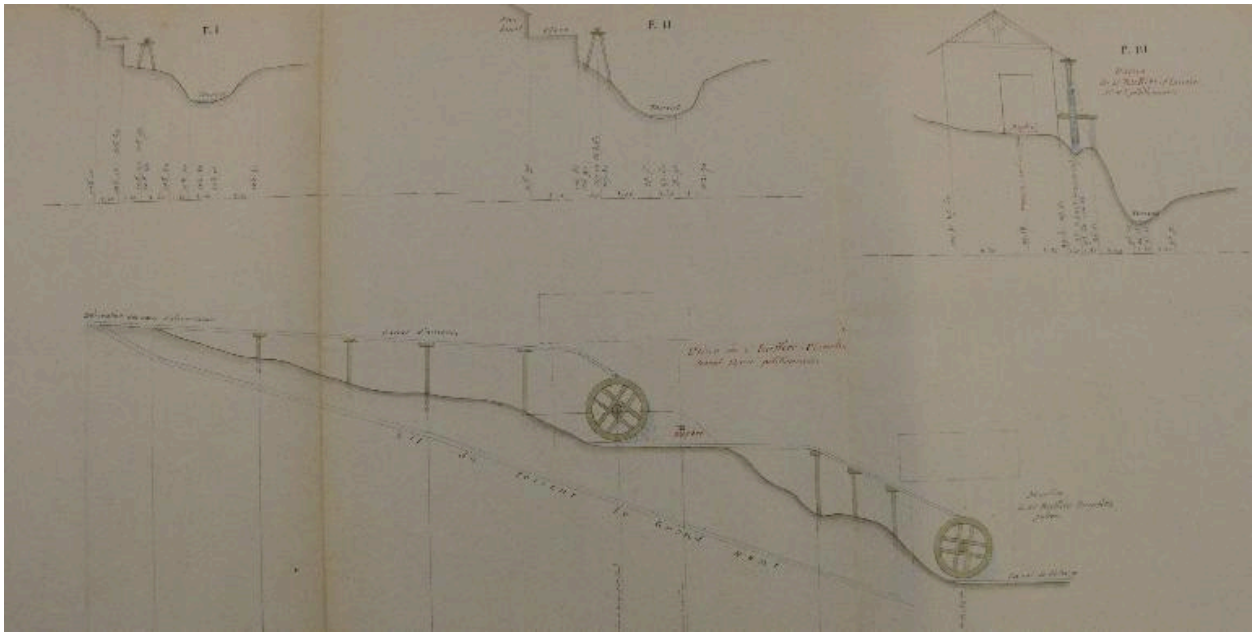

Plan faisant apparaitre les moulins de la Planche, 1875 (FR.AD073, 83S17).

IVR84_20167302725NUCA
© Archives départementales de la Savoie
reproduction soumise à autorisation du titulaire des droits d'exploitation

Premier cadastre français, Feissons-sur-Isère, 1883, Section A, feuille 4 (FR.AD073, 3P 7344).

IVR84_20167302723NUCA
© Archives départementales de la Savoie
reproduction soumise à autorisation du titulaire des droits d'exploitation

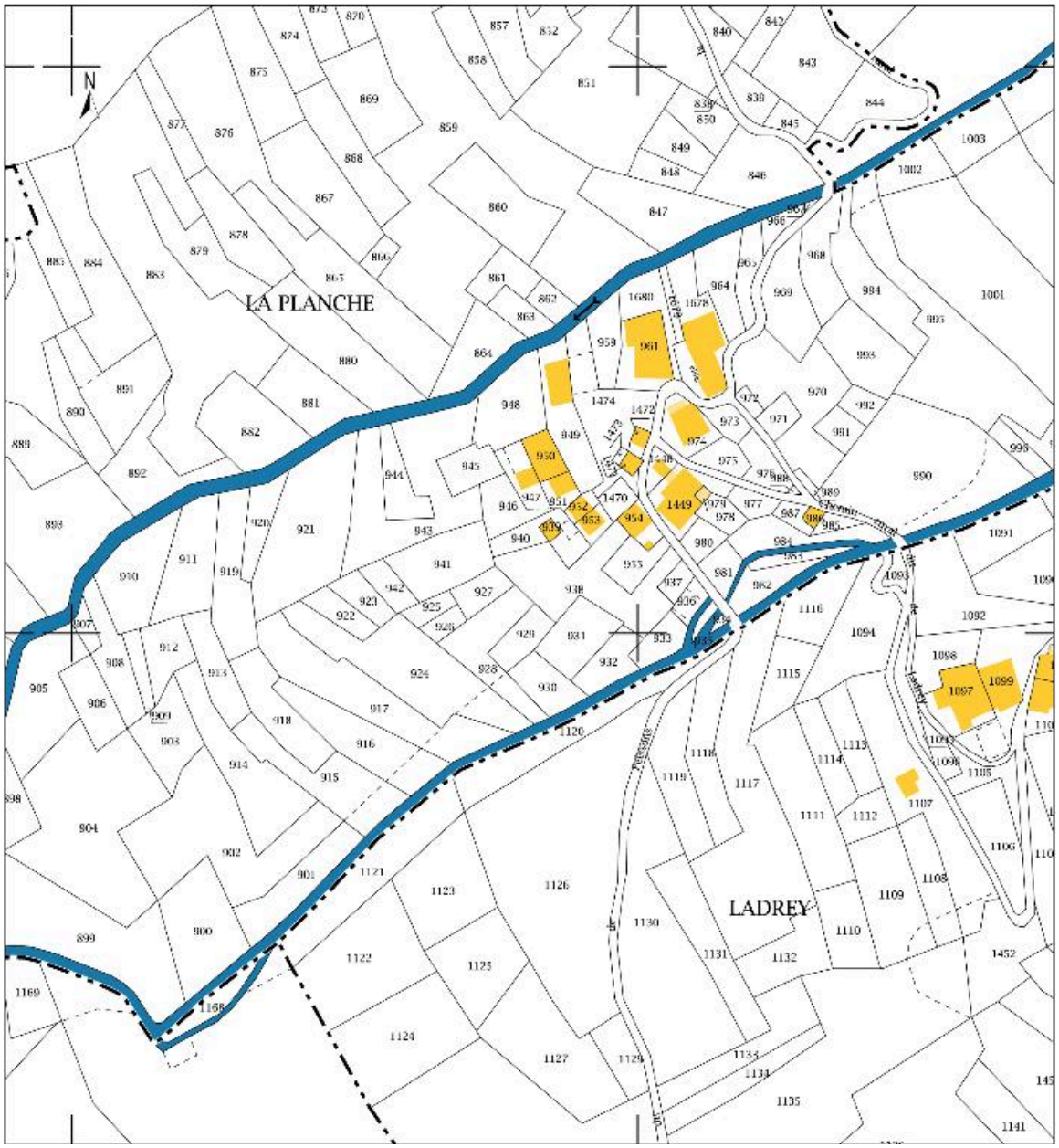

Cadastre actuel, 2015.

IVR84_20167302724NUCA
© Ministère des finances, CIDF, Service du cadastre
reproduction soumise à autorisation du titulaire des droits d'exploitation