Rhône-Alpes, Savoie
Tournon

Moulin à farine Combaz actuellement logement

Références du dossier

Numéro de dossier : IA73003552
Date de l'enquête initiale : 2014
Date(s) de rédaction : 2014
Cadre de l'étude : enquête thématique départementale Patrimoine hydraulique des Pays de Savoie
Degré d'étude : recensé

Désignation

Dénomination : moulin à farine

Compléments de localisation

Milieu d'implantation : en village
Réseau hydrographique : Ruisseau des moulins ; bassin-versant Isère inférieure-Val Gelon
Références cadastrales : 2014, A, 609

Historique

Un bâtiment apparaît sur le cadastre napoléonien de 1809. Celui-ci est toujours en place sur le premier cadastre français de 1870 (section A, feuille 3, parcelle 530). Il est exploité par le meunier Philibert Combaz. Le 2 juillet 1877, Philibert Combaz ainsi que le baron Ferdinand Angleys, Jean Baptiste Miège, Christophe Nand, Joseph Fraisse dit "Regotaz" et Joseph Ruffier-Lanche demandent la réglementation de la dérivation des moulins. Celle-ci est accordée par arrêté préfectoral du 20 mai 1881. Le site est toujours en activité d'après le recensement des moulins de 1917. Il appartient à Joseph Combaz. Le moulin est toujours visible sur les recensements de 1923 et 1924. Actuellement, le bâtiment est toujours visible. Il est occupé par un logement.

Période(s) principale(s) : 1er quart 19e siècle ()
Dates : 1809 (daté par source)

Description

Le moulin est situé en rive gauche du ruisseau des moulins. Celui-ci alimentait de nombreux équipements hydrauliques sur la commune de Tournon. La prise d'eau du ruisseau des moulins se trouvait à 150 mètre en amont de la limite de la commune de Tournon et de Verrens-Arvey. Avant 1874, le barrage est constitué de graviers. Par la suite, le barrage était constitué d'un talus de terre renforcé par des rochers. Le moulin Combaz est situé immédiatement en aval du moulin Nand (IA73003551). Quelques mètres après sa sortie du moulin Nand l'eau s'engageait dans une conduite métallique alimentant la roue du moulin Combaz. Ces éléments sont toujours visibles. Le bâtiment du moulin Combaz est également toujours visible. Il est occupé par un logement. Il présente un plan rectangulaire sur trois niveaux : un rez-de chaussée, un étage et un étage de comble. Il est construit en pierre et couvert d'un enduit de chaux. Le dernier niveau est protégé par un essentage de planches. Le toit est en tuile mécanique. Une meule composite fixée contre le pignon sud du bâtiment témoigne de l'ancienne fonction du site.

Eléments descriptifs

Matériau(x) du gros-oeuvre, mise en oeuvre et revêtement : pierre enduit ; pierre essentage de planches
Matériau(x) de couverture : tuile mécanique
Plan : plan rectangulaire régulier
Étage(s) ou vaisseau(x) : rez-de-chaussée, 1 étage carré, étage de comble

Couvrements :
Énergies : énergie hydraulique

Typologies et état de conservation

État de conservation : bon état

Statut, intérêt et protection

L'ancien moulin se trouve dans le centre de Tournon. Il est le second moulin d'une succession d'équipements hydrauliques alimentés successivement par la même dérivation.

Statut de la propriété : propriété privée

Références documentaires

Documents d'archive

- **FR.AD073, L1007, 1809.**
  FR.AD073, L1007, Cadastre napoléonien, Tournon, section A, feuille unique, 1809.
  AD Savoie : L1007

- **FR.AD073, 82S33, 1868-1902.**
  FR.AD073 sous-série 82S33, Service hydraulique, Tournon : Affaires diverses (1868-1902), scierie Peronnier (1873-1899), dérivation (1881), 1868-1902.
  AD Savoie : 82S33

- **FR.AD073, 3P 7541, 1870.**
  FR.AD073, 3P 7541, Premier cadastre français, Tournon, Section A, feuille 3, 1870.
  AD Savoie : 3P 7541

- **FR.AD073, 49SPC15, Tournon, 1873-1899.**
  FR.AD073, 49SPC15, Ponts et chaussées, service hydraulique, Tournon : roue hydraulique Péronnier (ruisseau de Frontenex, 1873-1899) ; usines Combaz-Poncet-Nant et Miège (ruisseau de Tournon, 1879-1880).
  AD Savoie : 49SPC15

- **FR.AD073, 3P 7542, 1934.**
  FR.AD073, 3P 7542, Cadastre rénové, Tournon, Section A, feuille 3, 1934.
  AD Savoie : 3P 7542

- **FR.AD073, 284 R 1, Tournon, 1917.**
  FR.AD073, 284 R 1, Moulins : recensements, Tournon 1917.
  AD Savoie : 284 R 1

- **FR.AD073, 284 R 1, Tournon, 1923.**
  FR.AD073, 284 R 1, Moulins : recensements, Tournon, 1923.
  AD Savoie : 284 R 1

- **FR.AD073, 284 R 3, Tournon, 1924.**
  FR.AD073, 284 R 3, Moulins : recensements, Tournon, 1924.
  AD Savoie : 284 R 3

Bibliographie

- **H.Barthélémy, Anciens moulins en Combe de Savoie, 2014.**

H.Barthélémy, Anciens moulins en Combe de Savoie et bas Val d'Arly, Cahier du Vieux Conflans, n°175, Société des Amis du Vieux Conflans, Albertville, 2014.
p.72-74
CDP Savoie

Illustrations

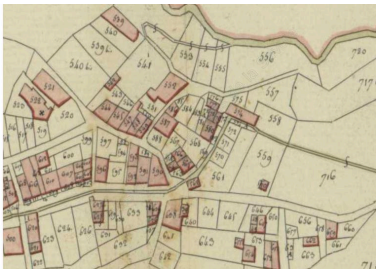

Cadastre napoléonien, Tournon, section A, feuille unique, 1809 (FR.AD073, L1007). IVR82_20147303870NUCA

Premier cadastre français, Tournon, 1870, Section A, feuille 3 (FR.AD073, 3P 7541). IVR82_20147303871NUCA

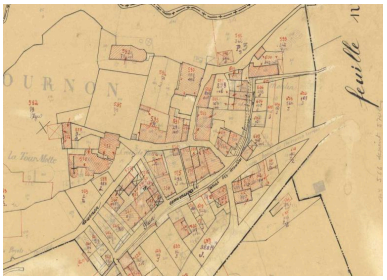

Cadastre rénové, Tournon, 1870, Section A, feuille 3 (FR.AD073, 3P 7541). IVR82_20147303872NUCA

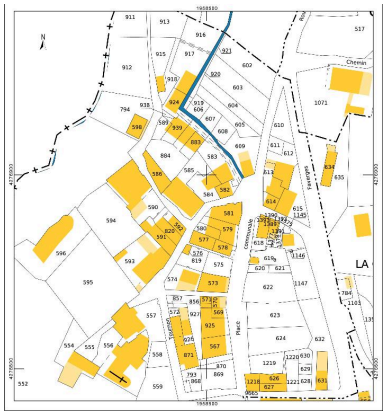

Cadastre actuel, 2014. IVR82_20147303873NUCA

Vue générale du moulin. Phot. Clara Bérelle IVR82_20147303875NUCA

Au premier plan, départ de la conduite métallique alimentant le moulin Combaz. Au second plan, le moulin Nand. Phot. Clara Bérelle IVR82_20147303876NUCA



Vue du moulin Combaz
depuis le moulin Nand.
Phot. Clara Bérelle
IVR82_20147303877NUCA

Dossiers liés

Dossiers de synthèse :
Patrimoine hydraulique de la Savoie : présentation de l'étude départementale (IA00141274) Rhône-Alpes, Savoie, Savoie
Oeuvre(s) contenue(s) :
Oeuvre(s) en rapport :
Paysage du bassin-versant de l'Isère inférieure et du Val Gelon (IA73003401) Aiton, Albertville, Allondaz, Arbin, Arvillard, Betton-Bettonet, Bonvillard, Bourget-en-Huile, Bourgneuf, Chamousset, Chamoux-sur-Gelon, Champ-Laurent, Châteauneuf, Chignin, Cléry, Coise-Saint-Jean-Pied-Gauthier, Cruet, Détrier, Étable, Francin, Fréterive, Frontenex, Gilly-sur-Isère, Grésy-sur-Isère, Grignon, Hauteville, La Chapelle-Blanche, La Chavanne, La Croix-de-la-Rochette, La Rochette, La Table, La Trinité, Laissaud, Le Pontet, Le Verneil, Les Marches, Les Mollettes, Mercury, Montailleur, Montendry, Monthion, Montmélian, Myans, Notre-Dame-des-Millières, Pallud, Planaise, Plancherine, Presle, Rotherens, Sainte-Hélène-du-Lac, Sainte-Hélène-sur-Isère, Saint-Jean-de-la-Porte, Saint-Jeoire-Prieuré, Saint-Pierre-d'Albigny, Saint-Pierre-de-Soucy, Saint-Vital, Tournon, Verrens-Arvey, Villard-d'Héry, Villard-Léger, Villard-Sallet, Villaroux.

Auteur(s) du dossier : Clara Bérelle
Copyright(s) : © Région Rhône-Alpes, Inventaire général du patrimoine culturel ; © Assemblée des Pays de Savoie

Cadastre napoléonien, Tournon, section A, feuille unique, 1809 (FR.AD073, L1007).

IVR82_20147303870NUCA
© Archives départementales de la Savoie
reproduction soumise à autorisation du titulaire des droits d'exploitation

Premier cadastre français, Tournon, 1870, Section A, feuille 3 (FR.AD073, 3P 7541).

IVR82_20147303871NUCA
© Archives départementales de la Savoie
reproduction soumise à autorisation du titulaire des droits d'exploitation

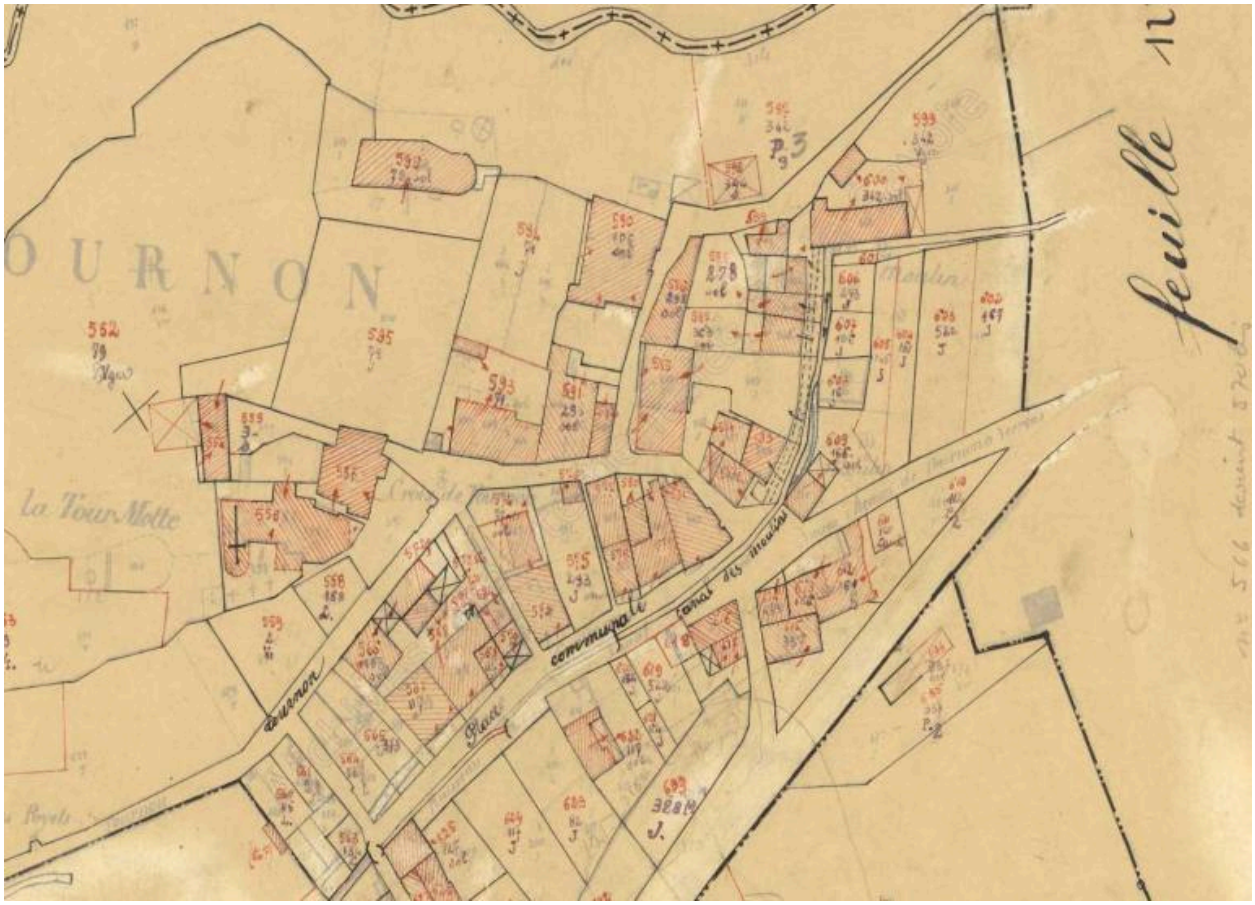

Cadastre rénové, Tournon, 1870, Section A, feuille 3 (FR.AD073, 3P 7541).

IVR82_20147303872NUCA
© Archives départementales de la Savoie
reproduction soumise à autorisation du titulaire des droits d'exploitation

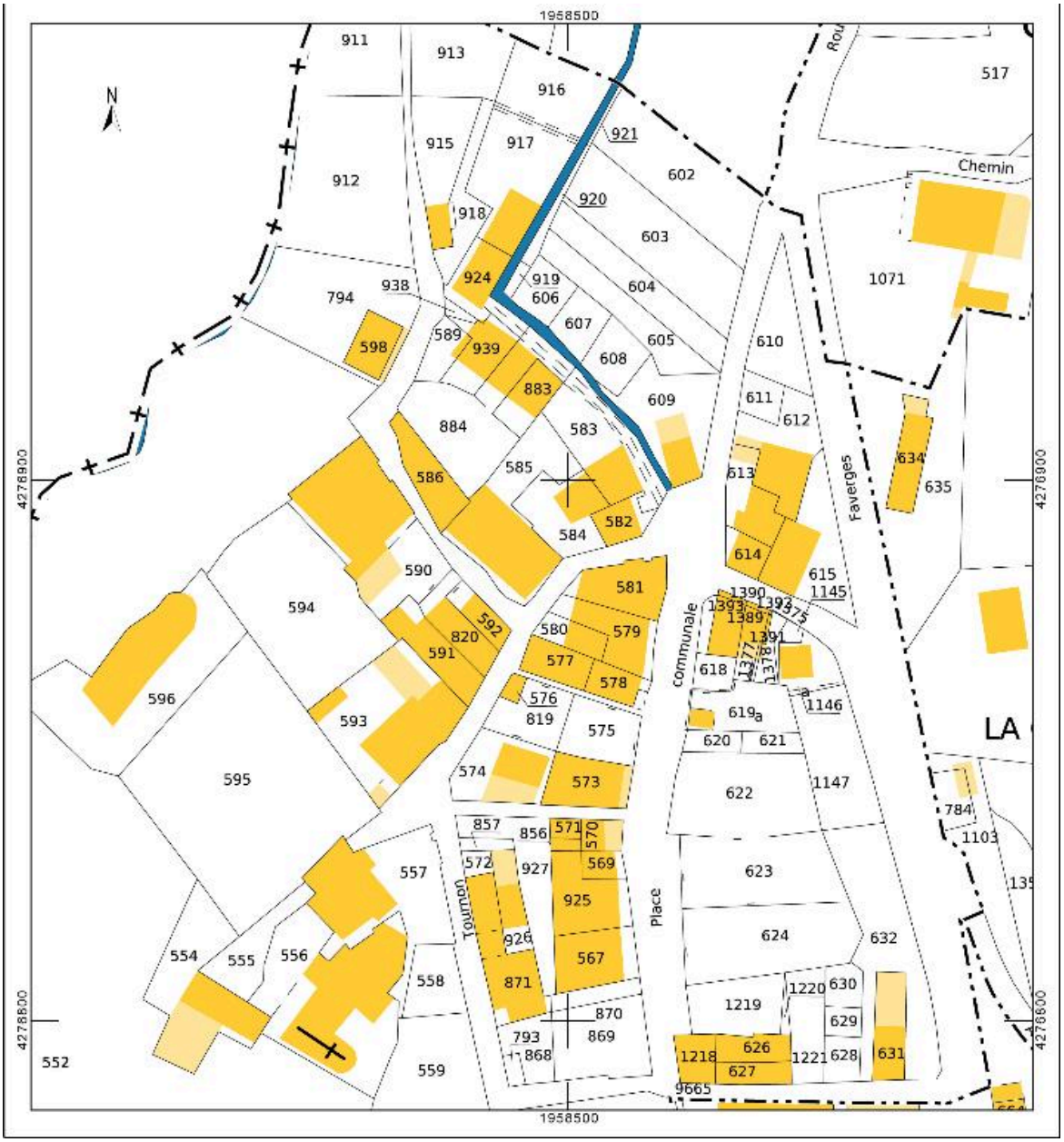

Cadastre actuel, 2014.

IVR82_20147303873NUCA
© Ministère des finances, CIDF, Service du cadastre
reproduction soumise à autorisation du titulaire des droits d'exploitation

Vue générale du moulin.

IVR82_20147303875NUCA
Auteur de l'illustration : Clara Bérelle
© Région Rhône-Alpes, Inventaire général du patrimoine culturel ; © Assemblée des Pays de Savoie
reproduction soumise à autorisation du titulaire des droits d'exploitation

Au premier plan, départ de la conduite métallique alimentant le moulin Combaz. Au second plan, le moulin Nand.

IVR82_20147303876NUCA
Auteur de l'illustration : Clara Bérelle
© Région Rhône-Alpes, Inventaire général du patrimoine culturel ; © Assemblée des Pays de Savoie
reproduction soumise à autorisation du titulaire des droits d'exploitation

Vue du moulin Combaz depuis le moulin Nand.

IVR82_20147303877NUCA
Auteur de l'illustration : Clara Bérelle
© Région Rhône-Alpes, Inventaire général du patrimoine culturel ; © Assemblée des Pays de Savoie
reproduction soumise à autorisation du titulaire des droits d'exploitation