



Lyon 1er
Saint-Nizier
28 rue Lanterne , impasse de la Pêcherie

Immeuble

Références du dossier

Numéro de dossier : IA69005703
Date de l'enquête initiale : 2003
Date(s) de rédaction : 2003
Cadre de l'étude : inventaire topographique Inventaire de la Ville de Lyon
Degré d'étude : repéré

Désignation

Dénomination : immeuble
Parties constituantes non étudiées : cour, boutique

Compléments de localisation

Milieu d'implantation : en ville
Références cadastrales : 1999, AV, 11 ; 1831. F 410, 411

Historique

En 1550, Jeanne Bailly avait réuni deux maisons, l'une donnant sur la rue, l'autre sur l'impasse. Jacques Claret de la Tourette, écuyer, président en la cour des Monnaies de Lyon, y fait construire un nouvel immeuble à la suite d'une autorisation d'alignement délivrée le 14 août 1692, en même temps que l'édifice mitoyen dont il est propriétaire. Ceci explique que la buanderie du 30, rue Lanterne était une inclusion sur cette parcelle (plan 1755). La façade, primitivement identique à celle du 30, a été modifiée au 19^e siècle : les fenêtres ont été agrandies vers le bas et les cordons ont été détruits à l'exception de portions remployées comme nouveaux appuis de fenêtre.

Période(s) principale(s) : 4^e quart 17^e siècle
Période(s) secondaire(s) : 19^e siècle
Dates : 1692 (daté par source)
Personne(s) liée(s) à l'histoire de l'oeuvre : Claret de La Tourette Jacques (commanditaire)

Description

Immeuble à deux bâtiments principaux reliés au sud par un corps de faible épaisseur, au nord par des coursières. Le corps en fond de cour prend également des jours sur l'impasse de la Pêcherie et sur sur une deuxième petite cour. L'accès se faisait par deux allées, l'une sur la rue Lanterne, l'autre sur l'impasse (actuellement condamnée). L'escalier, édifié dans le corps en fond de cour, présente des paliers voûtés en berceau à lunettes et des repos voûtés d'arêtes. L'allée du premier bâtiment est voûtée d'arêtes et les coursières reposent sur des voûtes en demi-berceau.

Éléments descriptifs

Matériau(x) du gros-oeuvre, mise en oeuvre et revêtement : calcaire ; enduit ; pierre de taille ; moellon
Étage(s) ou vaisseau(x) : sous-sol, 4 étages carrés
Couvrements : voûte d'arêtes ; voûte en demi-berceau
Élévations extérieures : élévation à travées
Escaliers : escalier dans-oeuvre : escalier tournant à retours sans jour, en maçonnerie, cage ouverte

Typologies et état de conservation

Typologies : deux corps de bâtiment parallèles reliés

État de conservation : bon état

Décor

Techniques : ferronnerie

Dimensions

Mesures : h : 1 995 cm

Statut, intérêt et protection

Boutique actuellement : atelier d'encadrement Arts 2000.

Statut de la propriété : propriété privée

Présentation

Une note du plan terrier de 1718 nous apprend que " l'arpentage dud. terrain a été fait le 7 décembre 1693 en présence de Me de Claret de La Tourette lors de son acquisition et avant qu'il eut fait bâtir à neuf laditte maison. " Or l'autorisation d'alignement est délivrée en août 1692 pour reconstruire. Il doit donc y avoir une erreur de date pour l'arpentage.

Références documentaires


Documents d'archive

- **Dépouillement et localisation des demandes d'alignement pour le 17^e et le 18^e siècle / Bernard Gauthiez, Centre de recherche en géographie et aménagement**
Dépouillement et localisation des demandes d'alignement pour le 17^e et le 18^e siècle / Bernard Gauthiez, Centre de recherche en géographie et aménagement (CRGA), UMR 5600, Université Lyon III (informations communiquées par l'auteur et à paraître)

Documents figurés

- **Carte adaptée à Lyon ayant pour confin oriental la rue de l'Enfant-qui-pisse, pour le méridional la rue de la Tête-de-Mort, pour l'occidental la rue de la Pescherie, et pour le septentrional la place de la Platière, faite sur les terriers de Challes, Ridadi, et Poncet, cote D. N° II ou B [15^e et 16^e siècles]. Rente du prieuré de la Platière. [17..]. 1 dess. : encre ; 52,5 x 80 cm (AD Rhône : 2 H 51)**
- **Plant levé le 24^e décembre 1718, entre les rues de la Pescherie de soir, rue de Villard de vent, et la rue de l'Enfant-qui-Pisse ou de la Platière de matin, et le cul de sac ou rue de Chuichermois de bize. Rente de l'archevesché et de Saint-Pierre. N° II : B [17^e et 18^e siècle]. 1718. 1 dess. : encre ; 74 x 53 cm (AD Rhône : 2 H 51)**
- **Plan à Lyon, paroisse de la Platière, qui a pour confin oriental la rue de l'Enfant-qui-pisse, pour le méridional la rue Tête-de-Mort, pour l'occidental la rue de la Pescherie, et pour le septentrional la place de la Platière. N° II ou B. Rente du prieuré de la Platière. Levé en 1755. 1 dess. : encre ; 64,5 x 79,5 cm (AD Rhône : 2 H 51)**

Illustrations



Plan à Lyon, paroisse de la Platière, (...). Rente du prieuré de la Platière. Levé en 1755, détail (la parcelle concernée est à gauche)

Phot. Didier Gourbin
IVR82_20056900395NUCB



Façade sur rue, vue générale des étages
Phot. Maryannick Chalabi
IVR82_20036901009NUCA



Façade sur rue, rez-de-chaussée
Phot. Maryannick Chalabi
IVR82_20036901010NUCA



Façade sur rue, porte
Phot. A. Rémond
IVR82_20046900457NUCA




Façade impasse de la Pêcherie, détail de l'ancienne porte
Phot. Phot. Inv. V. Belle
IVR82_20046900458NUCA



Cour, à gauche revers du bâtiment sur rue, à droite élévation du corps de liaison
Phot. Didier Gourbin
IVR82_20046905926V



Escalier dans le corps arrière vu depuis la coursière du 2e étage
Phot. Didier Gourbin



Coursière du 1er étage, vue en direction du 1er corps de bâtiment
Phot. Didier Gourbin



Vue par-dessous des voûtes supportant les coursières

IVR82_20056900310NUC

IVR82_20056900308NUC

des 2e et 3e étages, prise en
direction du 1er bâtiment
Phot. Didier Gourbin
IVR82_20056900309NUC

Dossiers liés

Dossiers de synthèse :

Présentation de l'étude de la ville de Lyon (IA69000216) Rhône-Alpes, Rhône, Lyon

Présentation du quartier Saint-Nizier (IA69007056) Lyon, Saint-Nizier

Immeubles du quartier Saint-Nizier (IA69006513) Lyon, Saint-Nizier

Oeuvre(s) contenue(s) :

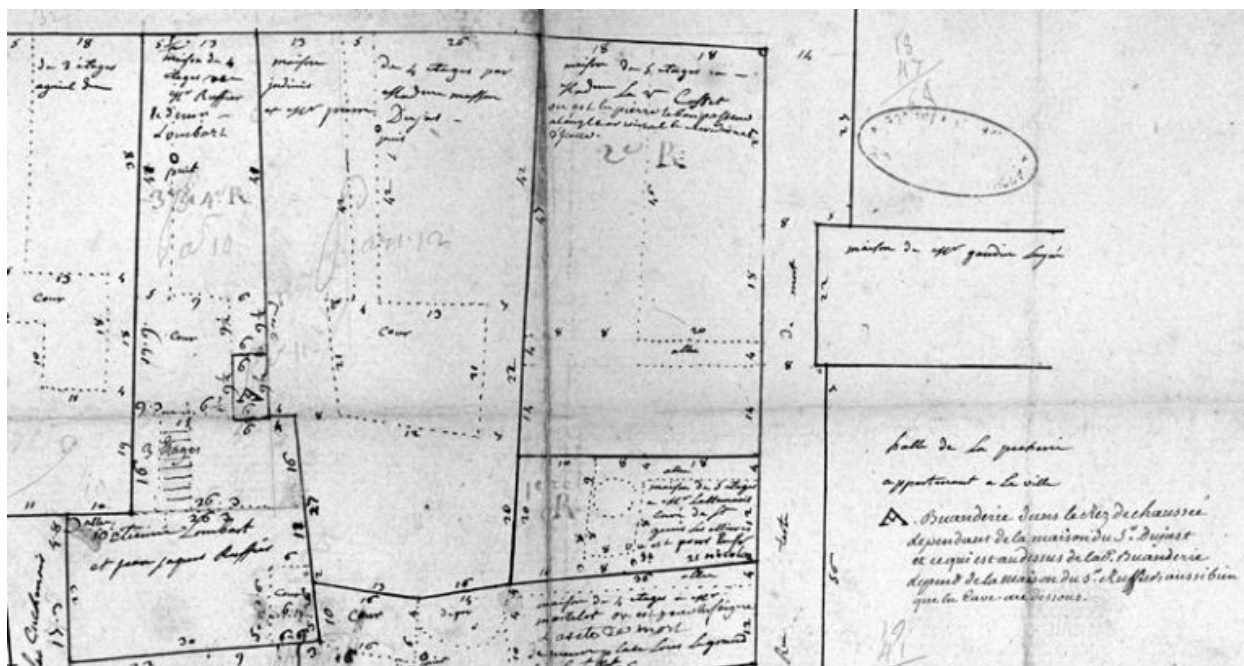
Oeuvre(s) en rapport :

Ensemble d'édifices derrière façade pour Jacques Claret de La Tourette (IA69005986) Lyon 1er, 28, 30 rue Lanterne

Rue Lanterne (IA69005850) Rhône-Alpes, Rhône, Lyon 1er, Saint-Nizier, rue Lanterne

Auteur(s) du dossier : Bernard Ducouret

Copyright(s) : © Région Rhône-Alpes, Inventaire général du patrimoine culturel ; © Ville de Lyon



Plan à Lyon, paroisse de la Platière, (...). Rente du prieuré de la Platière. Levé en 1755, détail (la parcelle concernée est à gauche)

Référence du document reproduit :

- **Plan à Lyon, paroisse de la Platière, qui a pour confin oriental la rue de l'Enfant-qui-pisse, pour le méridional la rue Tête-de-Mort, pour l'occidental la rue de la Pescherie, et pour le septentrional la place de la Platière. N° II ou B. Rente du prieuré de la Platière. Levé en 1755.** 1 dess. : encre ; 64,5 x 79,5 cm (AD Rhône : 2 H 51)

IVR82_20056900395NUCB

Auteur de l'illustration : Didier Gourbin

Date de prise de vue : 2003

© Région Rhône-Alpes, Inventaire général du patrimoine culturel ; © Ville de Lyon
reproduction soumise à autorisation du titulaire des droits d'exploitation



Façade sur rue, vue générale des étages

IVR82_20036901009NUCA

Auteur de l'illustration : Maryannick Chalabi

Date de prise de vue : 2002

© Région Rhône-Alpes, Inventaire général du patrimoine culturel ; © Ville de Lyon
reproduction soumise à autorisation du titulaire des droits d'exploitation



Façade sur rue, rez-de-chaussée

IVR82_20036901010NUCA

Auteur de l'illustration : Maryannick Chalabi

Date de prise de vue : 2002

© Région Rhône-Alpes, Inventaire général du patrimoine culturel ; © Ville de Lyon
reproduction soumise à autorisation du titulaire des droits d'exploitation



Façade sur rue, porte

IVR82_20046900457NUCA

Auteur de l'illustration : A. Rémond

© Région Rhône-Alpes, Inventaire général du patrimoine culturel ; © Ville de Lyon
reproduction soumise à autorisation du titulaire des droits d'exploitation



Façade impasse de la Pêcherie, détail de l'ancienne porte

IVR82_20046900458NUCA

Auteur de l'illustration : Phot. Inv. V. Belle

© Région Rhône-Alpes, Inventaire général du patrimoine culturel ; © Ville de Lyon
reproduction soumise à autorisation du titulaire des droits d'exploitation



Cour, à gauche revers du bâtiment sur rue, à droite élévation du corps de liaison

IVR82_20046905926V

Auteur de l'illustration : Didier Gourbin

© Région Rhône-Alpes, Inventaire général du patrimoine culturel ; © Ville de Lyon
reproduction soumise à autorisation du titulaire des droits d'exploitation



Escalier dans le corps arrière vu depuis la coursière du 2e étage

IVR82_20056900310NUC

Auteur de l'illustration : Didier Gourbin

Date de prise de vue : 2004

© Région Rhône-Alpes, Inventaire général du patrimoine culturel ; © Ville de Lyon
reproduction soumise à autorisation du titulaire des droits d'exploitation



Coursière du 1er étage, vue en direction du 1er corps de bâtiment

IVR82_20056900308NUC

Auteur de l'illustration : Didier Gourbin

Date de prise de vue : 2004

© Région Rhône-Alpes, Inventaire général du patrimoine culturel ; © Ville de Lyon
reproduction soumise à autorisation du titulaire des droits d'exploitation



Vue par-dessous des voûtes supportant les coursières des 2e et 3e étages, prise en direction du 1er bâtiment

IVR82_20056900309NUC

Auteur de l'illustration : Didier Gourbin

Date de prise de vue : 2004

© Région Rhône-Alpes, Inventaire général du patrimoine culturel ; © Ville de Lyon
reproduction soumise à autorisation du titulaire des droits d'exploitation