Rhône-Alpes, Ain
Seyssel
01 Seyssel, 74 Seyssel
R.D. 991b, quai du Rhône

Pont routier dit pont suspendu de Seyssel ou pont de la Vierge noire

Références du dossier

Numéro de dossier : IA01000520
Date de l'enquête initiale : 2010
Date(s) de rédaction : 2011
Cadre de l'étude : enquête thématique régionale Points de franchissement du Rhône
Degré d'étude : étudié

Désignation

Dénomination : pont
Précision sur la dénomination : pont routier
Appellation : pont suspendu de Seyssel, ou pont de la Vierge noire

Compléments de localisation

oeuvre située en partie sur le département 74
Milieu d'implantation : en ville
Réseau hydrographique : Rhône
Références cadastrales :

Historique

Projeté en 1837, le pont suspendu de Seyssel est édifié entre 1838 et 1840 pour se substituer à l'ancien pont de charpente emporté par une crue en 1834. En juin 1856, une statue de la Vierge en pierre est érigée sur la pile centrale du pont pour rappeler la Vierge noire qui se trouvait, avant la Révolution, dans la chapelle établie sur la pile de l'ancien pont. Des travaux de réfection sont réalisés dans les années 1890 (1892-1894) par Ferdinand Arnodin, comprenant notamment le remplacement des poutrelles en bois par des poutrelles en acier. Le même ingénieur, au début de la décennie suivante, substitue au garde-corps en bois un garde-corps en métal (travaux reçus en janvier 1903). L'ouvrage est détruit par le Génie français en juin 1940, puis rapidement reconstruit. Dans les années 1960 sont débutées des études pour l'édification d'un nouveau pont plus adapté au trafic moderne et destiné à soulager le pont suspendu. Celui-ci est mis en service à l'été 1987, à l'aval de l'ancien ouvrage qui, renforcé vers 1970, continue modestement son service.

Période(s) principale(s) : 2e quart 19e siècle, limite 19e siècle 20e siècle, 2e quart 20e siècle
Période(s) secondaire(s) : 3e quart 20e siècle
Dates : 1838 (daté par source), 1892, 1902
Auteur(s) de l'oeuvre : Ferdinand Arnodin (ingénieur, attribution par source)

Description

Le pont reliant le centre des deux Seyssel (côté Ain et côté Haute-Savoie) est un ouvrage suspendu comprenant deux travées de 40 m de portée (ouverture totale de 86 m). Le tablier en treillis métallique (poutres acier) s'appuie sur une pile centrale oblongue formant becs et deux culées en pierre de taille calcaire. La pile est surmontée d'un pylône en forme d'arc monumental également en pierre de taille. Les câbles de suspension logés dans les angles de ce pylône viennent s'arrimer dans des puits sur les rives. Sur une largeur de 3,10 m, le tablier porte une chaussée en double sens de circulation, sans trottoir, bordée de parapets métalliques. À 12 m au-dessus du tablier, le sommet du pylône est surplombé par une statue de la Vierge (sculptée est en pierre blanche de Saint-Just), de 3,30 m de hauteur, tournée vers le sud.

Eléments descriptifs

Matériau(x) du gros-oeuvre, mise en oeuvre et revêtement : acier ; calcaire ; pierre de taille
Couvrements : voûte en berceau plein-cintre

Typologies et état de conservation

Typologies : pont suspendu à pile unique
État de conservation : bon état

Décor

Techniques : sculpture, maçonnerie
Représentations : Vierge
Précision sur les représentations :

Une statue de Vierge en pied, sculptée en pierre, surplombe l'arc monumental formant pylône, au-dessus de la pile centrale. L'arc monumental en pierre de taille est couronné d'un entablement.

Statut, intérêt et protection

Cadastre napoléonien. Repérage carte de Cassini. Repérage carto. Pont routier reliant les deux Seyssel : Seyssel Ain et Seyssel Haute-Savoie, en amont du nouveau pont à haubans de la R.D. 992. Port à proximité. Propriété du département de l'Ain (base Oasis).

Intérêt de l'œuvre : à signaler
Statut de la propriété : propriété du département

Présentation

HISTORIQUE

Depuis le lancement, à l'époque médiévale, d'un pont en charpente de bois sur le Rhône à Seyssel les reconstructions ont été fréquentes et onéreuses. Le dernier pont en bois datant de 1822 est emporté par les eaux en 1834. Une traille est de nouveau mise en place pour s'y substituer et assurer la traversée du fleuve. Dès lors, il semble que les ingénieurs pensent à établir un ouvrage plus solide afin de résister aux crues du Rhône. L'idée d'un pont suspendu, type alors en vogue, émerge rapidement (FENOUILLET, p. 211).

L'ouvrage, dont la construction est projetée en 1837 (AD Haute-Savoie, 10 FS 8), est édifié entre 1838 à 1840 pour remplacer l'ancien pont de charpente et faciliter le passage sur le fleuve (BROCARD, p. 85 ; DUFOURNET, 1993, p. 29). Dans les publications antérieures, on trouve aussi les dates de 1842 (KIRCHNER, p. 8) et 1840 à 1842 dans Fenouillet (p. 211) et Avezou (p. 63), suivis par Dufournet (rééd. 1980, p. 71).

Ces derniers précisent que l'ouvrage, bâti par l'Etat français avec le concours du département de l'Ain, a été construit sur les dessins d'un ingénieur de Lyon ; sa dépense s'élève à 50 000 F (FENOUILLET, p. 211-212 ; DUFOURNET, rééd. 1980, p. 71).

Selon Dufournet, les Seysselans doivent le nouveau pont à l' "influence active" de M. Montanier, conseiller-maître à la Cour des Comptes, à qui ils doivent également les quais en pierre de taille aménagés à Seyssel de 1844 à 1848 (DUFOURNET, rééd. 1980, p. 72).

L'ouvrage édifié, de type suspendu à pile unique, présente au-dessus de la pile un pylône en forme d'arc monumental.

Les câbles de suspension viennent, depuis les angles de ce pylône, "s'enfoncer en terre dans des puits" situés aux extrémités du pont. Cette disposition présente l'avantage que si un accident se produit à l'un des câbles, un des côtés du pont seulement serait endommagé, les deux parties de pont étant indépendantes l'une de l'autre (FENOUILLET, p. 212).

En 1856, les villageois font ériger sur le pylône une grande statue de la Vierge, en pierre, pour perpétuer le souvenir de l'ancienne statue de Notre-Dame du Rhône - une Vierge noire - qui était abritée dans la chapelle établie sur la pile de l'ancien pont, puis mise en place dans l'église de Seyssel-Ain après la Révolution (FENOUILLET, p. 212 ; DUFOURNET, rééd. 1980, p. 76 ; BROCARD, p. 85 ; DUFOURNET, 1993, p. 28).

Cette statue, dont la dépense totale s'élève à 4 ou 5 000 F, a été sculptée en pierre blanche de Saint-Just, par MM. Roche et Vaganay, sculpteurs à Lyon (FENOUILLET, p. 212 ; DUFOURNET, rééd. 1980, p. 76). Le piédestal sur lequel elle repose a été dessiné par M. Bernard, ingénieur à Belley, et exécuté par Victor Nogé, tailleur de pierre (DUFOURNET, rééd. 1980, p. 76).

Elle est inaugurée le 29 juin 1856, par les évêques de Belley et d'Annecy (FENOUILLET, p. 212-213 ; DUFOURNET, rééd. 1980, p. 76-77).

On possède une soumission en date du 6 août 1891, signée par Ferdinand Arnodin, qui fait état d'une réparation au pont suspendu de Seyssel (AD Ain, 2S 98).

Un marché est passé avec le même ingénieur-constructeur le 3 mars 1893 pour la "réfection des amarrages aux culées du pont". Ce projet comporte notamment le remplacement des poutrelles en bois par des poutrelles en acier, le changement des extrémités des câbles à la base de la pile, l´isolement des nouveaux câbles d´avec la maçonnerie de la pile et enfin, le relèvement de l´amarrage au-dessus des crues du Rhône. Les travaux, exécutés en 1892, sont reçus le 10 janvier 1894, les épreuves par poids mort et par poids roulant ayant donné d´ "excellents résultats" (*idem*).
Au début du siècle suivant, le même Arnodin se voit chargé des travaux de substitution d'un garde-corps métallique au garde-corps en bois. La réception définitive de ces travaux est faite le 18 janvier 1903 (*idem*).
En mai 1909, l´ingénieur de Belley donne son avis sur la charge roulante que peut supporter le pont suspendu : "On peut admettre, comme charge limite, le passage de véhicules pesant ensemble 12 tonnes, y compris tracteur en ordre de marche et remorque chargée" (AD Haute-Savoie, 2S 294).
En 1939, des travaux sont prévus pour reconstituer le massif d´enrochements de la pile centrale, qui s'est érodé (AD Rhône, 3959W 1744)
Le pont suspendu de Seyssel, comme de nombreux autres ponts sur le Rhône, est détruit par le Génie français en juin 1940, pour freiner l'armée allemande (AD Rhône, 3959W 1744 ; KIRCHNER, p. 11).
L'ouvrage est rapidement rebâti (KIRCHNER, p. 11).
Mais, assez vite sans doute, il commence à devenir insuffisant pour répondre à l'accroissement du trafic routier ; la nécessité d'édifier un nouveau pont se fait jour dans les années 1960 (AD Rhône, 3959W 1744).
En 1970, alors que des études sont en cours dans ce but, un pont provisoire de type Bailey est lancé sur le fleuve pour soulager l'ouvrage ancien (AD Rhône, 3959W 1744 ; BROCARD, p. 85). Pendant cette période, ce dernier subissait des travaux de renforcement (AD Rhône, *idem*) ; on sait que sa charge est, au début des années 1990, limitée à 3,5 tonnes (BROCARD, p. 85).
Le nouveau pont de Seyssel (pont à haubans), en aval du pont suspendu, ouvre à la circulation à l'été 1987.

Références documentaires

Documents d'archive

- **AD Ain. C 1092. Pont de Seyssel sur le Rhône. 1779-1789**
  AD Ain. C 1092. **Pont de Seyssel sur le Rhône**. 1779-1789

- **AD Ain. 2S 87. Etat des ponts existants entre 1834 et 1892**
  AD Ain. 2S 87. **Etat des ponts existants entre 1834 et 1892**

- **AD Ain. 2S 98. Construction et entretien des ouvrages d´art**
  AD Ain. 2S 98. **Construction et entretien des ouvrages d´art**

- **AD Haute-Savoie. 2S 294. Pont de Seyssel**
  AD Haute-Savoie. 2S 294. **Pont de Seyssel**

- **AD Haute-Savoie. 10 FS 8. Route Annecy-Seyssel, pont de Seyssel, correspondance**
  AD Haute-Savoie. 10 FS 8. **Route Annecy-Seyssel, pont de Seyssel, correspondance**

- **AD Rhône. 3959 W 1744. Ponts sur le Rhône**
  AD Rhône. 3959 W 1744. **Ponts sur le Rhône**

Documents figurés

- **Seyssel / Terry del. et lith. ; Pilet et Cougnard impr. ; Terry, Pilet et Cougnard édit. Genève :**
  Seyssel / Terry del. et lith. ; Pilet et Cougnard impr. ; Terry, Pilet et Cougnard édit. Genève : Pilet et Cougnard, [s.d.]. 1 est. : lithogr. : en noir ; 37,5 x 54 cm ; 21 x 30 cm (AD Haute-Savoie. 1 Fi 1129) Notes : reproduit dans Dufournet, 1980, entre les pages 166 et 167

- **[Seyssel] / S.n., [s.d.]. 1 est. : en noir ; 11 x 17 cm ; 13 x 18 cm (AD Haute-Savoie. 2 Fi 89)**
  [Seyssel] / S.n., [s.d.]. 1 est. : en noir ; 11 x 17 cm ; 13 x 18 cm (AD Haute-Savoie. 2 Fi 89) Notes : reproduction anonyme d´une gravure extraite de l´album "La Haute-Savoie", de Wey et Terry, 1866

- **[Rhône. Le cours du Rhône : région de Fort-l´Ecluse, Arlod, Seyssel] / S.n., [s.d.]. 1 est. : en**
  [Rhône. Le cours du Rhône : région de Fort-l´Ecluse, Arlod, Seyssel] / S.n., [s.d.]. 1 est. : en noir ; 13 x 18 cm (AD Haute-Savoie. 2 Fi 594) Notes : reproduction d´un original conservé au château de Vincennes (?), 1760

- **Seyssel et le Rhône / Strasbourg : impr. Alsacienne, [avant 1901]. 1 impr. photoméc. (carte**
  Seyssel et le Rhône / Strasbourg : impr. Alsacienne, [avant 1901]. 1 impr. photoméc. (carte postale) : n. et b. (AD Ain. Série Fi, CP5196759) Notes : inscription manuscrite ; a voyagé le 21/09/1901

- **Les deux Seyssel et le Rhône / L. V. édit., [avant 1905]. 1 impr. photoméc. (carte postale) : n. et**
  Les deux Seyssel et le Rhône / L. V. édit., [avant 1905]. 1 impr. photoméc. (carte postale) : n. et b. (AD Ain. Série Fi, CP5196760) Notes : a voyagé le 28/09/1905

- **Vue générale des Deux Seyssel. [19.. ?]. 1 impr. photoméc. (carte postale) : n. et b. (AD Ain.**
  Vue générale des Deux Seyssel. [19.. ?]. 1 impr. photoméc. (carte postale) : n. et b. (AD Ain. Série Fi, CP5196762) Notes : inscription manuscrite ; timbre et tampon ; a voyagé

- **Vue générale des Deux Seyssel / L. Michaillet édit. phot. Seyssel : Michallet, [19.. ?]. 1 impr.**
  Vue générale des Deux Seyssel / L. Michaillet édit. phot. Seyssel : Michallet, [19.. ?]. 1 impr. photoméc. (carte postale) : n. et b. (AD Ain. Série Fi, CP5196763)

- **Seyssel (Ain) - Le Pont et la Vierge / Combier phot. Mâcon : Combier, [avant 1939]. 1 impr.**
  Seyssel (Ain) - Le Pont et la Vierge / Combier phot. Mâcon : Combier, [avant 1939]. 1 impr. photoméc. (carte postale) : n. et b. (AD Ain. Série Fi, CP5196764) Notes : inscription manuscrite ; a voyagé le 28/08/1939

- **Seyssel (Ain) - Le Pont et l´Hotel Beau-Rivage / L.V. édit., [avant 1916]. 1 impr. photoméc. (carte**
  Seyssel (Ain) - Le Pont et l´Hotel Beau-Rivage / L.V. édit., [avant 1916]. 1 impr. photoméc. (carte postale) : n. et b. (AD Ain. Série Fi, CP5196765) Notes : a voyagé le 03/12/1916

- **166 - Seyssel (Ain) - Le Pont suspendu / Pittier phot. édit. Annecy : Pittier, [avant 1912]. 1**
  166 - Seyssel (Ain) - Le Pont suspendu / Pittier phot. édit. Annecy : Pittier, [avant 1912]. 1 impr. photoméc. (carte postale) : n. et b. (AD Ain. Série Fi, CP5196766) Notes : timbre et tampon ; a voyagé le 08/05/1912

- **[Seyssel - Le pont et l´église]. [19.. ?]. 1 impr. photoméc. (carte postale) : n. et b. (AD Ain.**
  [Seyssel - Le pont et l´église]. [19.. ?]. 1 impr. photoméc. (carte postale) : n. et b. (AD Ain. Série Fi, CP5196767)

- **Le Pont et l´Eglise (Seyssel - Ain) / Fournier impr. Tenay : Fournier, [avant 1905]. 1 impr.**
  Le Pont et l´Eglise (Seyssel - Ain) / Fournier impr. Tenay : Fournier, [avant 1905]. 1 impr. photoméc. (carte postale) : n. et b. (AD Ain. Série Fi, CP5196768) Notes : timbre et tampon ; a voyagé le 09/11/1905

- **[Seyssel - Le pont et la montagne du Colombier]. [19.. ?]. 1 impr. photoméc. (carte postale) : n.**
  [Seyssel - Le pont et la montagne du Colombier]. [19.. ?]. 1 impr. photoméc. (carte postale) : n. et b. (AD Ain. Série Fi, CP5196769)

- **Seyssel (Ain) - Le Pont et l´Eglise / L.V. édit., [19.. ?]. 1 impr. photoméc. (carte postale) :**
  Seyssel (Ain) - Le Pont et l´Eglise / L.V. édit., [19.. ?]. 1 impr. photoméc. (carte postale) : coul. (AD Ain. Série Fi, CP5196770) Notes : colorisée ; a voyagé

- **110. Seyssel (Ain) - Le Pont - La Vierge - Le Quai du Rhône / L. Grimal édit. Chambéry : Grimal,**

110. Seyssel (Ain) - Le Pont - La Vierge - Le Quai du Rhône / L. Grimal édit. Chambéry : Grimal, [avant 1923]. 1 impr. photoméc. (carte postale) : n. et b. (AD Ain. Série Fi, CP5196771) Notes : timbre et tampon ; a voyagé le 21/05/1923

- **4937. Seyssel (Ain) - Le Pont, le Rhône, la Vierge. [19.. ?]. 1 impr. photoméc. (carte postale) :**
  4937. Seyssel (Ain) - Le Pont, le Rhône, la Vierge. [19.. ?]. 1 impr. photoméc. (carte postale) : n. et b. (AD Ain. Série Fi, CP5196772)

- **661. Seyssel (Ain), le Pont sur le Rhône / L. F. édit., [avant 1910]. 1 impr. photoméc. (carte**
  661. Seyssel (Ain), le Pont sur le Rhône / L. F. édit., [avant 1910]. 1 impr. photoméc. (carte postale) : n. et b. (AD Ain. Série Fi, CP5196773) Notes : timbre et tampon ; a voyagé le 19/06/1910

- **Seyssel (Ain) - Le Pont - Les Quais - Usines Kinsmen / Combier phot. ; Salamand édit. Macon :**
  Seyssel (Ain) - Le Pont - Les Quais - Usines Kinsmen / Combier phot. ; Salamand édit. Macon : Combier, [avant 1935]. 1 impr. photoméc. (carte postale) : n. et b. (AD Ain. Série Fi, CP5196774) Notes : timbre et tampon ; a voyagé le 22/08/1935

- **168 - Seyssel (Ain) - Pont du Rhône et Hotel Beau-Rivage / Lucien Michaux édit. Bellegarde :**
  168 - Seyssel (Ain) - Pont du Rhône et Hotel Beau-Rivage / Lucien Michaux édit. Bellegarde : Michaux, [avant 1917]. 1 impr. photoméc. (carte postale) : n. et b. (AD Ain. Série Fi, CP5196775) Notes : a voyagé le 23/03/1917

- **Seyssel (Ain) - Vue générale / Pépin édit., [19.. ?]. 1 impr. photoméc. (carte postale) : n. et b.**
  Seyssel (Ain) - Vue générale / Pépin édit., [19.. ?]. 1 impr. photoméc. (carte postale) : n. et b. (AD Ain. Série Fi, CP5196776)

- **Seyssel - Pont sur le Rhône et Eglise de Seyssel (Ain) / Lucien Michaux édit. Bellegarde : Michaux,**
  Seyssel - Pont sur le Rhône et Eglise de Seyssel (Ain) / Lucien Michaux édit. Bellegarde : Michaux, [avant 1907]. 1 impr. photoméc. (carte postale) : n. et b. (AD Ain. Série Fi, CP5196783) Notes : a voyagé en 1907

- **21 - Seyssel (Ain) - Vue panoramique et Château des Seychallets / B. F. édit., [avant 1924]. 1**
  21 - Seyssel (Ain) - Vue panoramique et Château des Seychallets / B. F. édit., [avant 1924]. 1 impr. photoméc. (carte postale) : n. et b. (AD Ain. Série Fi, CP5196784) Notes : a voyagé en 1924

- **Les deux Seyssel et le Pont / A. Pontécorboli édit. Lyon (8) : Pontécorboli, [19.. ?]. 1 impr.**
  Les deux Seyssel et le Pont / A. Pontécorboli édit. Lyon (8) : Pontécorboli, [19.. ?]. 1 impr. photoméc. (carte postale) : n. et b. (AD Ain. Série Fi, CP5196785) Notes : a voyagé

- **[La vallée du Rhône vue d´une chambre d´hostellerie du Beau Rivage] / B. L. édit. Lagnieu : B.L.,**
  [La vallée du Rhône vue d´une chambre d´hostellerie du Beau Rivage] / B. L. édit. Lagnieu : B.L., [avant 1948]. 1 impr. photoméc. (carte postale) : n. et b. (MdFR. Collection Rondeau, CP RON 0332) Notes : a voyagé le 14/07/1948

- **[Seyssel, vue générale, côté Ain] / André édit. Grenoble : André, [avant 1925]. 1 impr. photoméc.**
  [Seyssel, vue générale, côté Ain] / André édit. Grenoble : André, [avant 1925]. 1 impr. photoméc. (carte postale) : n. et b. (MdFR. Collection Rondeau, CP RON 0333) Notes : a voyagé le 01/01/1925

- **120. Aix-les-Bains. - Seyssel - Le Pont / L. L. édit., [avant 1909]. 1 impr. photoméc. (carte**
  120. Aix-les-Bains. - Seyssel - Le Pont / L. L. édit., [avant 1909]. 1 impr. photoméc. (carte postale) : n. et b. (MdFR. Collection Rondeau, CP RON 0362) Notes : a voyagé le 06/03/1909 ; timbre et tampon ; inscription manuscrite

- **Les deux Seyssel et le Rhône / Lucien Michaux édit. Bellegarde : Michaux, [avant 1901]. 1 impr.**
  Les deux Seyssel et le Rhône / Lucien Michaux édit. Bellegarde : Michaux, [avant 1901]. 1 impr. photoméc. (carte postale) : n. et b. (MdFR. Collection Rondeau, CP RON 0363) Notes : a voyagé le 01/09/1901 ; timbre et tampon

- **1. Les deux Seyssel et le Pont sur le Rhône / L.V. édit., [avant 1915]. 1 impr. photoméc. (carte**
  1. Les deux Seyssel et le Pont sur le Rhône / L.V. édit., [avant 1915]. 1 impr. photoméc. (carte postale) : n. et b. (MdFR. Collection Rondeau, CP RON 0364) Notes : a voyagé le 21/09/1915 ; timbre et tampon

- **661 - Seyssel (Haute-Savoie). Le Pont sur le Rhône / A.B. édit., [avant 1920]. 1 impr. photoméc.**
  661 - Seyssel (Haute-Savoie). Le Pont sur le Rhône / A.B. édit., [avant 1920]. 1 impr. photoméc. (carte postale) : n. et b. (MdFR. Collection Rondeau, CP RON 0365) Notes : a voyagé le 01/01/1920

- **1 - Seyssel (Ain) - Le Pont et les Quais / L.V. édit., [avant 1909]. 1 impr. photoméc. (carte**
  1 - Seyssel (Ain) - Le Pont et les Quais / L.V. édit., [avant 1909]. 1 impr. photoméc. (carte postale) : n. et b. (MdFR. Collection Rondeau, CP RON 0366) Notes : a voyagé le 21/10/1909 ; timbre et tampon

- **5. Seyssel (Hte-Savoie) - Le Pont et les Quais / L.V. édit., [avant 1930]. 1 impr. photoméc. (carte**
  5. Seyssel (Hte-Savoie) - Le Pont et les Quais / L.V. édit., [avant 1930]. 1 impr. photoméc. (carte postale) : n. et b. (MdFR. Collection Rondeau, CP RON 0370) Notes : a voyagé le 01/01/1930

- **Souvenir de Seyssel [multivues] / L.V. édit., [avant 1909]. 1 impr. photoméc. (carte postale) : n.**
  Souvenir de Seyssel [multivues] / L.V. édit., [avant 1909]. 1 impr. photoméc. (carte postale) : n. et b. (MdFR. Collection Rondeau, CP RON 0386) Notes : a voyagé le 24/06/1909 ; timbre et tampon

- **Le Pont et l´Eglise - Seyssel (Ain) / A.B. & Cie phot. édit. Nancy : A.B. & Cie, [avant**
  Le Pont et l´Eglise - Seyssel (Ain) / A.B. & Cie phot. édit. Nancy : A.B. & Cie, [avant 1920]. 1 impr. photoméc. (carte postale) : n. et b. (MdFR. Collection Rondeau, CP RON 0390) Notes : a voyagé le 01/01/1920

- **661 - Seyssel (Ain), le Pont sur le Rhône / L.F. édit., [avant 1911]. 1 impr. photoméc. (carte**
  661 - Seyssel (Ain), le Pont sur le Rhône / L.F. édit., [avant 1911]. 1 impr. photoméc. (carte postale) : n. et b. (MdFR. Collection Rondeau, CP RON 0391) Notes : a voyagé le 15/07/1911 ; timbre et tampon

- **4694 - Seyssel (Hte-Savoie) - Le Rhône - Le Pont suspendu - La Vierge / Grimal édit. Chambéry :**
  4694 - Seyssel (Hte-Savoie) - Le Rhône - Le Pont suspendu - La Vierge / Grimal édit. Chambéry : Grimal, [avant 1928]. 1 impr. photoméc. (carte postale) : n. et b. (MdFR. Collection Rondeau, CP RON 0393) Notes : a voyagé le 17/02/1928

- **4691 - Panorama de Seyssel (Ain et Haute-Savoie) - Le Rhône / Grimal édit. Chambéry : Grimal,**
  4691 - Panorama de Seyssel (Ain et Haute-Savoie) - Le Rhône / Grimal édit. Chambéry : Grimal, [avant 1930]. 1 impr. photoméc. (carte postale) : n. et b. (MdFR. Collection Rondeau, CP RON 0394) Notes : a voyagé le 14/05/1930

- **Seyssel (Ain) - Le Pont et les Quais / L.V. édit., [1ère moitié du 20e siècle]. 1 impr. photoméc.**
  Seyssel (Ain) - Le Pont et les Quais / L.V. édit., [1ère moitié du 20e siècle]. 1 impr. photoméc. (carte postale) : n. et b. (MdFR. Collection Dürrenmatt, CP DUR 1392) Notes : a voyagé ; timbre et tampon ; inscription manuscrite

- **Seyssel - Pont sur le Rhône et Eglise de Seyssel (Ain) / Lucien Michaux édit. Bellegarde : Michaux,**
  Seyssel - Pont sur le Rhône et Eglise de Seyssel (Ain) / Lucien Michaux édit. Bellegarde : Michaux, [1ère moitié du 20e siècle]. 1 impr. photoméc. (carte postale) : n. et b. (MdFR. Collection Dürrenmatt, CP DUR 1393)

- **Pont sur le Rhône et l´Eglise de Seyssel (Hte-Savoie) / L. Michalle édit., [1ère moitié du 20e**
  Pont sur le Rhône et l´Eglise de Seyssel (Hte-Savoie) / L. Michalle édit., [1ère moitié du 20e siècle]. 1 impr. photoméc. (carte postale) : n. et b. (MdFR. Collection Dürrenmatt, CP DUR 1553) Notes : a voyagé ; timbre et tampon ; vue verticale

- **Seyssel (Ain) - Le Pont et les Quais / A.B. & Cie édit. Nancy : A.B. & Cie, [avant 1904]. 1**
  Seyssel (Ain) - Le Pont et les Quais / A.B. & Cie édit. Nancy : A.B. & Cie, [avant 1904]. 1 impr. photoméc. (carte postale) : coul. (MdFR. Collection Rondeau, CP RON B0366) Notes : a voyagé le 01/08/1904 ; inscription manuscrite ; image colorisée (aquarelle ?)

- **[Seyssel, vue sur le pont et l´église depuis la rive opposée] / Paul Lancrenon phot., [23/08/1905].**
  [Seyssel, vue sur le pont et l´église depuis la rive opposée] / Paul Lancrenon phot., [23/08/1905]. 1 photogr. nég. : n. et b. (Médiathèque de l'Architecture et du Patrimoine, Archives photographiques, SAP 05, LCR01471)

- **[Seyssel, vue sur le pont depuis la rive de l´église] / Paul Lancrenon phot., [23/08/1905]. 1**
  [Seyssel, vue sur le pont depuis la rive de l´église] / Paul Lancrenon phot., [23/08/1905]. 1 photogr. nég. : n. et b. (Médiathèque de l'Architecture et du Patrimoine, Archives photographiques, SAP 05, LCR01472)

- **2. Seyssel (Hte-Savoie) et Avenue de la Gare / L.V. édit., [avant 1915]. 1 impr. photoméc. (carte**
  2. Seyssel (Hte-Savoie) et Avenue de la Gare / L.V. édit., [avant 1915]. 1 impr. photoméc. (carte postale) : n. et b. (AD Haute-Savoie. Cartes postales, 2ème collection, non cotées) Notes : a voyagé ; timbre et tampon

- **109. Seyssel (Hte-Savoie) - Vue générale - Le Rhône, le Pont, la Vierge / L. Grimal édit.**
  109. Seyssel (Hte-Savoie) - Vue générale - Le Rhône, le Pont, la Vierge / L. Grimal édit. Chambéry : Grimal, [avant 1917]. 1 impr. photoméc. (carte postale) : n. et b. (AD Haute-Savoie. Cartes postales, 2ème collection, non cotées) Notes : a voyagé ; timbre et tampon

- **Seyssel pays de la Roussette / Cellard édit., 1960-1970. 1 impr. photoméc. (carte postale) : coul.**
  Seyssel pays de la Roussette / Cellard édit., 1960-1970. 1 impr. photoméc. (carte postale) : coul. (AD Haute-Savoie. Cartes postales, 2ème collection, non cotées) Notes : reproduction interdite

- **Seyssel [multivues] / Cellard édit. 1960-1970. 1 impr. photoméc. (carte postale) : coul. (AD**
  Seyssel [multivues] / Cellard édit. 1960-1970. 1 impr. photoméc. (carte postale) : coul. (AD Haute-Savoie. Cartes postales, 2ème collection, non cotées) Notes : reproduction interdite

- **20 Haute-Savoie - Seyssel - Le Pont / L.L. édit., [1ère moitié du 20e siècle]. 1 impr. photoméc.**
  20 Haute-Savoie - Seyssel - Le Pont / L.L. édit., [1ère moitié du 20e siècle]. 1 impr. photoméc. (carte postale) : n. et b. (AD Haute-Savoie. 8 Fi 3)

- **Vue générale des Deux Seyssel. [1ère moitié du 20e siècle]. 1 impr. photoméc. (carte postale) : n.**
  Vue générale des Deux Seyssel. [1ère moitié du 20e siècle]. 1 impr. photoméc. (carte postale) : n. et b. (AD Haute-Savoie. 8 Fi 7)

- **Seyssel : La Passerelle provisoire / S.n., [s.d.]. 1 photogr. pos. : n. et b. ; 13,5 x 20 cm (AD**
  Seyssel : La Passerelle provisoire / S.n., [s.d.]. 1 photogr. pos. : n. et b. ; 13,5 x 20 cm (AD Haute-Savoie. 2 Fi 1418)

- **Seyssel : La partie non coupée du Pont / S.n., [s.d.]. 1 photogr. pos. : n. et b. ; 13,5 x 20 cm**
  Seyssel : La partie non coupée du Pont / S.n., [s.d.]. 1 photogr. pos. : n. et b. ; 13,5 x 20 cm (AD Haute-Savoie. 2 Fi 1419)

- **556 - Seyssel - (Haute-Savoie). [1ère moitié du 20e siècle]. 1 impr. photoméc. (carte postale) : n.**
  556 - Seyssel - (Haute-Savoie). [1ère moitié du 20e siècle]. 1 impr. photoméc. (carte postale) : n. et b. (AD Haute-Savoie. 47 Fi 012)

- **[Pont de Seyssel] / Jansol édit. Chambéry : Jansol, [avant 1978]. 1 impr. photoméc. (carte**
  [Pont de Seyssel] / Jansol édit. Chambéry : Jansol, [avant 1978]. 1 impr. photoméc. (carte postale) : coul. (AD Haute-Savoie. Série 47 Fi, non coté) Notes : a voyagé le 06/11/1978

- **Seyssel [multivues]. [Avant 1978]. 1 impr. photoméc. (carte postale) : coul. (AD Haute-Savoie.**
  Seyssel [multivues]. [Avant 1978]. 1 impr. photoméc. (carte postale) : coul. (AD Haute-Savoie. Série 47 Fi, non coté) Notes : a voyagé le 20/11/1978

- **Seyssel pays de la Roussette / Cellard édit., [avant 1978]. 1 impr. photoméc. (carte postale) :**
  Seyssel pays de la Roussette / Cellard édit., [avant 1978]. 1 impr. photoméc. (carte postale) : coul. (AD Haute-Savoie. Série 47 Fi, non coté) Notes : a voyagé le 27/11/1978

- **Le Rhône à Seyssel / Cellard édit., [avant 1978]. 1 impr. photoméc. (carte postale) : coul. (AD**
  Le Rhône à Seyssel / Cellard édit., [avant 1978]. 1 impr. photoméc. (carte postale) : coul. (AD Haute-Savoie. Série 47 Fi, non coté) Notes : a voyagé le 27/11/1978

- **[Vue générale de Seyssel] / Combier édit. Macon : Combier, [avant 1971]. 1 impr. photoméc. (carte**
  [Vue générale de Seyssel] / Combier édit. Macon : Combier, [avant 1971]. 1 impr. photoméc. (carte postale) : n. et b. (AD Haute-Savoie. Série 47 Fi, non coté) Notes : a voyagé le 28/06/1971

- **Seyssel [multivues] / Cellard édit., [avant 1978]. 1 impr. photoméc. (carte postale) : coul. (AD**
  Seyssel [multivues] / Cellard édit., [avant 1978]. 1 impr. photoméc. (carte postale) : coul. (AD Haute-Savoie. Série 47 Fi, non coté) Notes : a voyagé le 28/11/1978

- **[Pont de Seyssel] / B.L. édit. Lagnieu : B.L. édition d´art, [1948]. 1 impr. photoméc. (carte**
  [Pont de Seyssel] / B.L. édit. Lagnieu : B.L. édition d´art, [1948]. 1 impr. photoméc. (carte postale) : n. et b. (AD Haute-Savoie. Série 47 Fi, non coté)

- **[Pont de Seyssel] / Combier édit. Macon : Combier, [1968]. 1 impr. photoméc. (carte postale) :**
  [Pont de Seyssel] / Combier édit. Macon : Combier, [1968]. 1 impr. photoméc. (carte postale) : coul. (AD Haute-Savoie. Série 47 Fi, non coté)

- **[Vue générale de Seyssel] / Cellard édit., [2e moitié du 20e siècle]. 1 impr. photoméc. (carte**
  [Vue générale de Seyssel] / Cellard édit., [2e moitié du 20e siècle]. 1 impr. photoméc. (carte postale) : n. et b. (AD Haute-Savoie. Série 47 Fi, non coté) Notes : a voyagé

- **Seyssel [multivues] / Cellard édit., [2e moitié du 20e siècle]. 1 impr. photoméc. (carte postale) :**
  Seyssel [multivues] / Cellard édit., [2e moitié du 20e siècle]. 1 impr. photoméc. (carte postale) : coul. (AD Haute-Savoie. Série 47 Fi, non coté) Notes : a voyagé

- **[Pont de Seyssel] / André édit. Grenoble : André édition d´art, [2e moitié du 20e siècle]. 1 impr.**
  [Pont de Seyssel] / André édit. Grenoble : André édition d´art, [2e moitié du 20e siècle]. 1 impr. photoméc. (carte postale) : n. et b. (AD Haute-Savoie. Série 47 Fi, non coté)

- **Seyssel. Le Pont et les Quais. [1ère moitié du 20e siècle]. 1 impr. photoméc. (carte postale) : n.**
  Seyssel. Le Pont et les Quais. [1ère moitié du 20e siècle]. 1 impr. photoméc. (carte postale) : n. et b. (AD Haute-Savoie. Série 47 Fi, non coté) Notes : inscription manuscrite ; a voyagé ; timbre et tampon

- **E.11505 - Seyssel (Ain et Haute-Savoie). Vue générale aérienne / Cellard édit. Bron : Cellard,**
  E.11505 - Seyssel (Ain et Haute-Savoie). Vue générale aérienne / Cellard édit. Bron : Cellard, [1961]. 1 impr. photoméc. (carte postale) : n. et b. ; 11 x 15 cm (AD Haute-Savoie. Fonds Cellard, 13 Fi 4048)

- **[Le pont suspendu, et l´église de Seyssel (Haute-Savoie) en arrière-plan] / Cellard phot.,**
  [Le pont suspendu, et l´église de Seyssel (Haute-Savoie) en arrière-plan] / Cellard phot., 1950-1970. 1 photogr. pos. : n. et b. ; 11 x 15 cm (AD Haute-Savoie. Fonds Cellard, 13 Fi 4054)

- **[Le pont suspendu et l´église de Seyssel (Ain)] / Cellard phot., 1950-1970. 1 photogr. pos. : n. et**
  [Le pont suspendu et l´église de Seyssel (Ain)] / Cellard phot., 1950-1970. 1 photogr. pos. : n. et b. ; 9 x 14 cm (AD Haute-Savoie. Fonds Cellard, 13 Fi 4059)

- **[Le pont suspendu et Seyssel (Haute-Savoie) vus depuis la rive] / Cellard phot., 1950-1970. 1**
  [Le pont suspendu et Seyssel (Haute-Savoie) vus depuis la rive] / Cellard phot., 1950-1970. 1 photogr. pos. : n. et b. ; 13 x 18 cm (AD Haute-Savoie. Fonds Cellard, 13 Fi 4062)

- **[Le pont suspendu] / Cellard phot., 1950-1970. 1 photogr. pos. : n. et b. ; 13 x 18 cm (AD**
  [Le pont suspendu] / Cellard phot., 1950-1970. 1 photogr. pos. : n. et b. ; 13 x 18 cm (AD Haute-Savoie. Fonds Cellard, 13 Fi 4073)

- **[Les bords du Rhône à Seyssel (Haute-Savoie)] / Cellard phot., 1950-1970. 1 photogr. pos. : n. et**
  [Les bords du Rhône à Seyssel (Haute-Savoie)] / Cellard phot., 1950-1970. 1 photogr. pos. : n. et b. ; 11 x 15 cm (AD Haute-Savoie. Fonds Cellard, 13 Fi 4077)

- **Vue aérienne de Seyssel. Le barrage / V. Cuyl phot. ; La Cigogne édit. Lyon : Cuyl, La Cigogne,**
  Vue aérienne de Seyssel. Le barrage / V. Cuyl phot. ; La Cigogne édit. Lyon : Cuyl, La Cigogne, [s.d.]. 1 impr. photoméc. (carte postale) : n. et b. (AD Ain. 51 Fi 407-0001)

- **[Seyssel. Vue générale, 1er plan Seyssel en Savoie] / Roger Henrard phot., 1945-1960. 1 photogr.**
  [Seyssel. Vue générale, 1er plan Seyssel en Savoie] / Roger Henrard phot., 1945-1960. 1 photogr. pos. : n. et b.; 18 x 24 cm (AD Ain. Fonds Henrard, 14 Fi 137)

- **[Seyssel. Vue générale, pont et barrage] / Roger Henrard phot. 1946-1960. 1 photogr. pos. : n. et**
  [Seyssel. Vue générale, pont et barrage] / Roger Henrard phot. 1946-1960. 1 photogr. pos. : n. et b. ; 18 x 24 cm (AD Ain. Fonds Henrard, 14 Fi 139) Notes : épreuve mal fixée

- **[Saint-Julien-Seyssel] / Institut géographique national édit., 1960-1970. 2 photogr. pos. : n. et**
  [Saint-Julien-Seyssel] / Institut géographique national édit., 1960-1970. 2 photogr. pos. : n. et b. (AD Ain. 30 Fi 1978 et 2165) Notes : reproduction interdite

- **[Seyssel. Départ d´une descente du Rhône avec M. Aïn, sous le pont]. 1950-1985. 1 photogr. pos. :**
  [Seyssel. Départ d´une descente du Rhône avec M. Aïn, sous le pont]. 1950-1985. 1 photogr. pos. : n. et b. ; 13 x 18 cm (AD Ain. Fonds de la Société de presse et d´édition, 40 Fi, boîte 6, Seyssel)

- **Ponts de Seyssel sur le Rhône, 1840-1987. Nouveau pont inauguré le 3 septembre 1988. Aquarelle de**
  Ponts de Seyssel sur le Rhône, 1840-1987. Nouveau pont inauguré le 3 septembre 1988. Aquarelle de Paul Jacquet / Paul Jacquet inv., [1988]. 1 est., impr. photoméc. : en couleur ; 25 x 34,5 cm ; 16,5 x 23,5 cm (AD Haute-Savoie. 1 Fi 1394)

Bibliographie

- **AVEZOU, Robert. Le pont du Rhône à Seyssel et l'entrepôt de sels du Regonfle au XVIIIe siècle. In**

AVEZOU, Robert. **Le pont du Rhône à Seyssel et l'entrepôt de sels du Regonfle au XVIIIe siècle**. In *Fêtes et VIIIe Congrès du Rhône (Lausanne, 27 juin - 1er juillet 1934)*. Lausanne : Imprimeries réunies, 1935, p. 56-65
p. 63

- **BROCARD, Maurice. L'Ain des grands ponts. Ain. Rhône. Valserine. Saône. Lyon : Editions de la Tour**
  BROCARD, Maurice. **L'Ain des grands ponts. Ain. Rhône. Valserine. Saône**. Lyon : Editions de la Tour Gile, [D.l. 1993]
  p. 85, ill. p. 86

- **BURDEYRON, F., TOSSAN, H. Les ponts de Seyssel [Mémoire polycopié]. 1984 200 p., ill. N&B (non**
  BURDEYRON, F., TOSSAN, H. **Les ponts de Seyssel** [Mémoire polycopié]. 1984 200 p., ill. N&B (non consulté) Notes : Maison du fleuve Rhône : Fonds Dürrenmatt, DUR B1, n° 707 ; Archives départementales de l'Ain, t. 138

- **DUFOURNET, Antoine. Seyssel-sur-le-Rhône et ses environs. Seyssel : Editions du Champ Vallon, 1980.**
  DUFOURNET, Antoine. **Seyssel-sur-le-Rhône et ses environs**. Seyssel : Editions du Champ Vallon, 1980. 337 p. Notes : réédition de l'ouvrage de 1937 (Seyssel : libr. Vibert)
  p. 71-72, p. 76-77, ill. entre p. 166 et 167

- **DUFOURNET, Paul. Seyssel la batelière, aux derniers temps de la navigation sur le haut Rhône. Le**
  DUFOURNET, Paul. **Seyssel la batelière, aux derniers temps de la navigation sur le haut Rhône**. *Le monde alpin et rhodanien*, 1993, n° 3-4, p. 7-40 : ill., cartes
  p. 28-29

- **FENOUILLET, Félix. Histoire de la ville de Seyssel (Ain et Haute-Savoie) depuis son origine jusqu'à**
  FENOUILLET, Félix. **Histoire de la ville de Seyssel (Ain et Haute-Savoie) depuis son origine jusqu'à nos jours**. Rééd. augm. : Seyssel : Association pour la connaissance du pays de Seyssel, 1987. 295 p. : ill., plans ; 23 cm
  p. 9, p. 211-213

- **KIRCHNER, R. Quelques réflexions sur la construction des ponts du Rhône français. Les Etudes**
  KIRCHNER, R. **Quelques réflexions sur la construction des ponts du Rhône français**. *Les Etudes rhodaniennes*, 1948, vol. 23, n° 1-2, p. 5-13
  p. 8 et p. 11

- **MONTENS, Serge. Les plus beaux ponts de France. Paris : Bonneton, [D.l. 2001]**
  MONTENS, Serge. **Les plus beaux ponts de France**. Paris : Bonneton, [D.l. 2001]
  p. 125

- **Compagnie Nationale du Rhône. Direction du Patrimoine Fluvial et Industriel. Pôle Fluvial. Base**
  Compagnie Nationale du Rhône. Direction du Patrimoine Fluvial et Industriel. Pôle Fluvial. **Base documentaire OASIS**. Répertoire des ouvrages sur le Rhône
  n° 0225

Annexe 1

Inscriptions portées sur des plaques scellées à l'arche monumentale formant pylône :
CETTE PLAQUE MARQUE/ LE PREMIER ANNIVERSAIRE/ DU JUMELAGE DES COMMUNES/ DE/ SIJSELE ET SEYSSEL/ CELEBRE OFFICIELLEMENT/ A SIJSELE/ LE 6 OCTOBRE 1974
Jumelage entre/ FREGONA ITALIE et/ SEYSSEL s. RHÔNE/ célébré à SEYSSEL/ le 6 septembre 1992

1860 - 1960/ PLACEE EN COMMEMORATION/ DU/ PREMIER CENTENAIRE/ DE LA/ REUNION DE LA SAVOIE A LA FRANCE/ CETTE PLAQUE A ETE INAUGUREE/ LE 14 AOÛT 1960/ EN PRESENCE DE MMrs LES PREFETS/ DE L'AIN ET DE LA HAUTE-SAVOIE

Illustrations

Plan de situation (sur fond de SCAN25(R) (C) IGN-2008 (C) Région Rhône-Alpes Licence n°2008-CISE27-1010) Dess. S. Delétoille IVR82_20100100330NUD

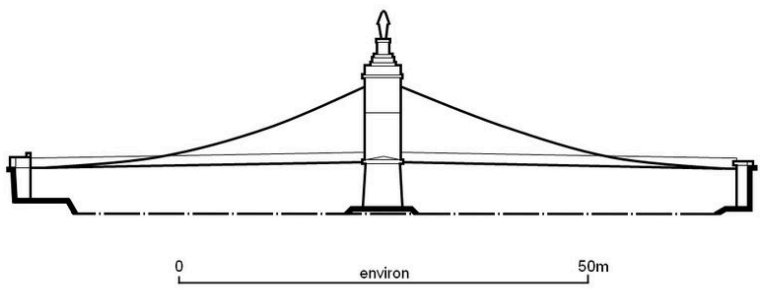

Elévation aval (relevé schématique) Dess. F. Bardoneschi IVR82_20100100365NUDY

Les deux Seyssel et le Rhône / Lucien Michaux édit. Bellegarde : Michaux, [avant 1901]. 1 impr. photoméc. (carte postale) : n. et b. (MdFR. Collection Rondeau, CP RON 0363) Phot. Maison du Fleuve Rhône, Autr. auteur inconnu 1_ IVR82_20100100055NUCAB

120. Aix-les-Bains. - Seyssel - Le Pont / L. L. édit., [avant 1909]. 1 impr. photoméc. (carte postale) : n. et b. (MdFR. Collection Rondeau, CP RON 0362) Phot. Maison du Fleuve Rhône, Autr. auteur inconnu 1_ IVR82_20100100054NUCAB

[Seyssel. Départ d´une descente du Rhône avec M. Aïn, sous le pont]. 1950-1985. 1 photogr. pos. : n. et b. ; 13 x 18 cm (AD Ain. Fonds de la Société de presse et d´édition, 40 Fi, boîte 6, Seyssel) Phot. F. Bardoneschi, Autr. auteur inconnu 1_ IVR82_20100100052NUCAB

[Seyssel - Le pont et la montagne du Colombier]. [19.. ?]. 1 impr. photoméc. (carte postale) : n. et b. (AD Ain. Série Fi, CP5196769) Phot. AD Ain, Autr. auteur inconnu 1_ IVR82_20100100053NUCAB



Pont sur le Rhône et l´Eglise de Seyssel (Hte-Savoie) / L. Michalle édit., [1ère moitié du 20e siècle]. 1 impr. photoméc. (carte postale) : n. et b. (MdFR. Collection Dürrenmatt, CP DUR 1553)
Phot. Maison du Fleuve Rhône, Autr. auteur inconnu 1_
IVR82_20100100056NUCAB

Vue panoramique, face aval (depuis le nouveau pont)
Phot. G. Gellert
IVR82_20100100412NUCAQ

Vue générale, face amont (depuis la rive gauche)
Phot. G. Gellert
IVR82_20100100413NUCA



Vue générale, de côté, face amont (depuis la rive gauche, en hauteur)
Phot. G. Gellert
IVR82_20100100414NUCA



Vue générale, chaussée, de dessus (depuis la rive droite)
Phot. G. Gellert
IVR82_20100100423NUCA



Vue partielle, travée droite et débouché du pont rive droite, de dessus (depuis le milieu du pont)
Phot. G. Gellert
IVR82_20100100424NUCA



Vue partielle, pile centrale, face aval (depuis la rive droite)
Phot. G. Gellert
IVR82_20100100420NUCA

Vue partielle, pile centrale, de côté, face aval (depuis la rive droite)
Phot. G. Gellert
IVR82_20100100419NUCA

Pile centrale, vue partielle (depuis la rive gauche)
Phot. G. Gellert
IVR82_20100100415NUCA



Pile centrale, vue partielle : ancrage des câbles porteurs sur l'arc monumental (depuis la rive gauche)
Phot. G. Gellert
IVR82_20100100416NUCA



Pile centrale, vue de détail : ancrage des câbles porteurs sur l'arc monumental (depuis la rive droite)
Phot. G. Gellert
IVR82_20100100417NUCA



Pile centrale, vue de détail : statue de la Vierge (depuis la rive droite)
Phot. G. Gellert
IVR82_20100100418NUCA

Travée droite, face aval, vue partielle : tablier, parapet et câbles porteurs (depuis la rive droite)
Phot. G. Gellert
IVR82_20100100421NUCA



Travée gauche, face aval, vue partielle : câbles porteurs et suspentes (depuis la rive droite)
Phot. G. Gellert
IVR82_20100100422NUCA

Tablier, vue de détail : ancrage des câbles porteurs
Phot. G. Gellert
IVR82_20100100425NUCA

Vue du dessous du tablier, travée droite (depuis la rive droite)
Phot. B. Decrock
IVR82_20100100426NUCA

Dossiers liés

Dossiers de synthèse :
Ponts du Rhône : ponts, ponceaux, passerelles, viaducs (IA00000332)
Oeuvre(s) contenue(s) :
Oeuvre(s) en rapport :
Présentation de l'étude des points de franchissement du Rhône en région Rhône-Alpes (IA00000331) Rhône-Alpes, Rhône-Alpes
Bac puis bac à traille de Seyssel (disparu) (IA01000465) Seyssel, 01 Seyssel, 74 Seyssel
Pont de Seyssel (détruit) (IA01000504) Seyssel, 01 Seyssel, 74 Seyssel, quai du Rhône

Auteur(s) du dossier : Isabelle Havard, Bruno Decrock
Copyright(s) : © Région Rhône-Alpes, Inventaire général du patrimoine culturel

Plan de situation (sur fond de SCAN25(R) (C) IGN-2008 (C) Région Rhône-Alpes Licence n°2008-CISE27-1010)

IVR82_20100100330NUD
Auteur de l'illustration : S. Delétoille
Technique de relevé : reprise de fond ; Échelle : 1:25000
© Région Rhône-Alpes, Inventaire général du patrimoine culturel ; © IGN
reproduction interdite

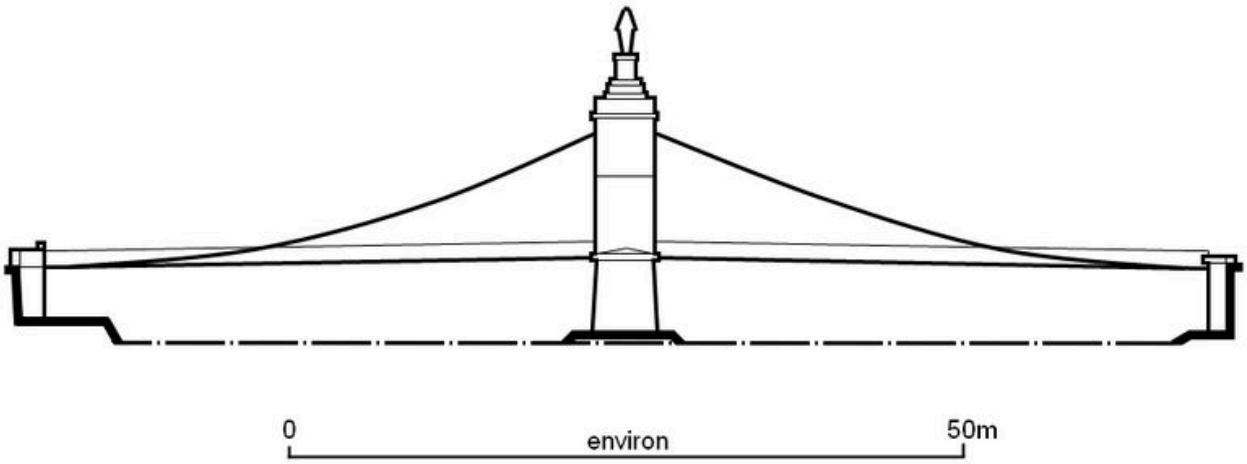

Elévation aval (relevé schématique)

IVR82_20100100365NUDY
Auteur de l'illustration : F. Bardoneschi
Technique de relevé : relevé schématique ;
© Région Rhône-Alpes, Inventaire général du patrimoine culturel
reproduction soumise à autorisation du titulaire des droits d'exploitation

Les deux Seyssel et le Rhône / Lucien Michaux édit. Bellegarde : Michaux, [avant 1901]. 1 impr. photoméc. (carte postale) : n. et b. (MdFR. Collection Rondeau, CP RON 0363)

Référence du document reproduit :

- **Les deux Seyssel et le Rhône / Lucien Michaux édit. Bellegarde : Michaux, [avant 1901]. 1 impr.**
  Les deux Seyssel et le Rhône / Lucien Michaux édit. Bellegarde : Michaux, [avant 1901]. 1 impr. photoméc. (carte postale) : n. et b. (MdFR. Collection Rondeau, CP RON 0363) Notes : a voyagé le 01/09/1901 ; timbre et tampon

IVR82_20100100055NUCAB
Auteur de l'illustration : Maison du Fleuve Rhône
Auteur du document reproduit : auteur inconnu 1_
© Région Rhône-Alpes, Inventaire général du patrimoine culturel ; © Maison du Fleuve Rhône
reproduction soumise à autorisation du titulaire des droits d'exploitation

120. Aix-les-Bains. - Seyssel - Le Pont / L. L. édit., [avant 1909]. 1 impr. photoméc. (carte postale) : n. et b. (MdFR. Collection Rondeau, CP RON 0362)

Référence du document reproduit :

- **120. Aix-les-Bains. - Seyssel - Le Pont / L. L. édit., [avant 1909]. 1 impr. photoméc. (carte**
  120. Aix-les-Bains. - Seyssel - Le Pont / L. L. édit., [avant 1909]. 1 impr. photoméc. (carte postale) : n. et b. (MdFR. Collection Rondeau, CP RON 0362) Notes : a voyagé le 06/03/1909 ; timbre et tampon ; inscription manuscrite

IVR82_20100100054NUCAB
Auteur de l'illustration : Maison du Fleuve Rhône
Auteur du document reproduit : auteur inconnu 1_
© Région Rhône-Alpes, Inventaire général du patrimoine culturel ; © Maison du Fleuve Rhône
reproduction soumise à autorisation du titulaire des droits d'exploitation

[Seyssel. Départ d´une descente du Rhône avec M. Aïn, sous le pont]. 1950-1985. 1 photogr. pos. : n. et b. ; 13 x 18 cm (AD Ain. Fonds de la Société de presse et d´édition, 40 Fi, boîte 6, Seyssel)

Référence du document reproduit :

- **[Seyssel. Départ d´une descente du Rhône avec M. Aïn, sous le pont]. 1950-1985. 1 photogr. pos. : [Seyssel. Départ d´une descente du Rhône avec M. Aïn, sous le pont]**. 1950-1985. 1 photogr. pos. : n. et b. ; 13 x 18 cm (AD Ain. Fonds de la Société de presse et d´édition, 40 Fi, boîte 6, Seyssel)

IVR82_20100100052NUCAB
Auteur de l'illustration : F. Bardoneschi
Auteur du document reproduit : auteur inconnu 1_
© Région Rhône-Alpes, Inventaire général du patrimoine culturel ; © Archives départementales de l'Ain
reproduction interdite

[Seyssel - Le pont et la montagne du Colombier]. [19.. ?]. 1 impr. photoméc. (carte postale) : n. et b. (AD Ain. Série Fi, CP5196769)

Référence du document reproduit :

- **[Seyssel - Le pont et la montagne du Colombier]. [19.. ?]. 1 impr. photoméc. (carte postale) : n. [Seyssel - Le pont et la montagne du Colombier]**. [19.. ?]. 1 impr. photoméc. (carte postale) : n. et b. (AD Ain. Série Fi, CP5196769)

IVR82_20100100053NUCAB
Auteur de l'illustration : AD Ain
Auteur du document reproduit : auteur inconnu 1_
© Région Rhône-Alpes, Inventaire général du patrimoine culturel ; © Archives départementales de l'Ain
reproduction soumise à autorisation du titulaire des droits d'exploitation



Pont sur le Rhône et l´Eglise de Seyssel (Hte-Savoie) / L. Michalle édit., [1ère moitié du 20e siècle]. 1 impr. photoméc. (carte postale) : n. et b. (MdFR. Collection Dürrenmatt, CP DUR 1553)

Référence du document reproduit :

- **Pont sur le Rhône et l´Eglise de Seyssel (Hte-Savoie) / L. Michalle édit., [1ère moitié du 20e**
  Pont sur le Rhône et l´Eglise de Seyssel (Hte-Savoie) / L. Michalle édit., [1ère moitié du 20e siècle]. 1 impr. photoméc. (carte postale) : n. et b. (MdFR. Collection Dürrenmatt, CP DUR 1553) Notes : a voyagé ; timbre et tampon ; vue verticale

IVR82_20100100056NUCAB
Auteur de l'illustration : Maison du Fleuve Rhône
Auteur du document reproduit : auteur inconnu 1_
© Région Rhône-Alpes, Inventaire général du patrimoine culturel ; © Maison du Fleuve Rhône
reproduction soumise à autorisation du titulaire des droits d'exploitation

Vue panoramique, face aval (depuis le nouveau pont)

IVR82_20100100412NUCAQ
Auteur de l'illustration : G. Gellert
© Région Rhône-Alpes, Inventaire général du patrimoine culturel
reproduction soumise à autorisation du titulaire des droits d'exploitation

Vue générale, face amont (depuis la rive gauche)

IVR82_20100100413NUCA
Auteur de l'illustration : G. Gellert
© Région Rhône-Alpes, Inventaire général du patrimoine culturel
reproduction soumise à autorisation du titulaire des droits d'exploitation

Vue générale, de côté, face amont (depuis la rive gauche, en hauteur)

IVR82_20100100414NUCA
Auteur de l'illustration : G. Gellert
© Région Rhône-Alpes, Inventaire général du patrimoine culturel
reproduction soumise à autorisation du titulaire des droits d'exploitation



Vue générale, chaussée, de dessus (depuis la rive droite)

IVR82_20100100423NUCA
Auteur de l'illustration : G. Gellert
© Région Rhône-Alpes, Inventaire général du patrimoine culturel
reproduction soumise à autorisation du titulaire des droits d'exploitation

Vue partielle, travée droite et débouché du pont rive droite, de dessus (depuis le milieu du pont)

IVR82_20100100424NUCA
Auteur de l'illustration : G. Gellert
© Région Rhône-Alpes, Inventaire général du patrimoine culturel
reproduction soumise à autorisation du titulaire des droits d'exploitation

Vue partielle, pile centrale, face aval (depuis la rive droite)

IVR82_20100100420NUCA
Auteur de l'illustration : G. Gellert
© Région Rhône-Alpes, Inventaire général du patrimoine culturel
reproduction soumise à autorisation du titulaire des droits d'exploitation

Vue partielle, pile centrale, de côté, face aval (depuis la rive droite)

IVR82_20100100419NUCA
Auteur de l'illustration : G. Gellert
© Région Rhône-Alpes, Inventaire général du patrimoine culturel
reproduction soumise à autorisation du titulaire des droits d'exploitation

Pile centrale, vue partielle (depuis la rive gauche)

IVR82_20100100415NUCA
Auteur de l'illustration : G. Gellert
© Région Rhône-Alpes, Inventaire général du patrimoine culturel
reproduction soumise à autorisation du titulaire des droits d'exploitation

Pile centrale, vue partielle : ancrage des câbles porteurs sur l'arc monumental (depuis la rive gauche)

IVR82_20100100416NUCA
Auteur de l'illustration : G. Gellert
© Région Rhône-Alpes, Inventaire général du patrimoine culturel
reproduction soumise à autorisation du titulaire des droits d'exploitation



Pile centrale, vue de détail : ancrage des câbles porteurs sur l'arc monumental (depuis la rive droite)

IVR82_20100100417NUCA
Auteur de l'illustration : G. Gellert
© Région Rhône-Alpes, Inventaire général du patrimoine culturel
reproduction soumise à autorisation du titulaire des droits d'exploitation

Pile centrale, vue de détail : statue de la Vierge (depuis la rive droite)

IVR82_20100100418NUCA
Auteur de l'illustration : G. Gellert
© Région Rhône-Alpes, Inventaire général du patrimoine culturel
reproduction soumise à autorisation du titulaire des droits d'exploitation

Travée droite, face aval, vue partielle : tablier, parapet et câbles porteurs (depuis la rive droite)

IVR82_20100100421NUCA
Auteur de l'illustration : G. Gellert
© Région Rhône-Alpes, Inventaire général du patrimoine culturel
reproduction soumise à autorisation du titulaire des droits d'exploitation



Travée gauche, face aval, vue partielle : câbles porteurs et suspentes (depuis la rive droite)

IVR82_20100100422NUCA
Auteur de l'illustration : G. Gellert
© Région Rhône-Alpes, Inventaire général du patrimoine culturel
reproduction soumise à autorisation du titulaire des droits d'exploitation

Tablier, vue de détail : ancrage des câbles porteurs

IVR82_20100100425NUCA
Auteur de l'illustration : G. Gellert
© Région Rhône-Alpes, Inventaire général du patrimoine culturel
reproduction soumise à autorisation du titulaire des droits d'exploitation

Vue du dessous du tablier, travée droite (depuis la rive droite)

IVR82_20100100426NUCA
Auteur de l'illustration : B. Decrock
© Région Rhône-Alpes, Inventaire général du patrimoine culturel
reproduction soumise à autorisation du titulaire des droits d'exploitation