Rhône-Alpes, Savoie
Grignon
Plaine de Nevaux
Chemin de la scierie

Usine à plâtre Rivaz puis usine Maignant de Kerangat et Compagnie puis Tissot puis scierie Gioux actuellement sans affectation

Références du dossier

Numéro de dossier : IA73003411
Date de l'enquête initiale : 2014
Date(s) de rédaction : 2014
Cadre de l'étude : enquête thématique départementale Patrimoine hydraulique des Pays de Savoie
Degré d'étude : recensé

Désignation

Dénomination : usine de fabrication de matériaux de construction, scierie

Compléments de localisation

Milieu d'implantation : en village
Réseau hydrographique : Ruisseau du château ; bassin-versant Isère inférieure-Val Gelon
Références cadastrales : 2014, A, 211, 212, 213, 215, 220, 2034

Historique

Le 6 aout 1867, Barthélémy Rivaz et son fils Jean Baptiste, agissant au nom de Julie Féchoz (demeurant à Alberville) dont ils sont les fermiers, demandent l'autorisation de construire un moulin et un four à plâtre à Grignon afin d'exploiter une carrière de gypse. Celle-ci est exploitée depuis plus d'une cinquantaine d'années mais le moulin qui sert à en transformer les produits est situé à cinq kilomètres. Les Sieurs Rivaz souhaitent établir un moulin plus près, sur le ruisseau du château. Le nouveau moulin est construit en avril 1868 grâce à une autorisation préfectorale provisoire. L'autorisation définitive est accordée le 13 octobre 1869. L'usine à plâtre est visible sur le premier cadastre français de 1872 (section A, feuille 1, parcelle 209). Elle appartient à Jean Baptiste Tissot, aubergiste. L'usine appartient ensuite à la Société Le Maignant de Kerangat et Compagnie composée de Prosper et Louis Le Maignant de Kerangat (négociants à Aiguebelle), Augustin Domergue (ingénieur) et Louis Sogno (entrepreneur demeurant à Bourgneuf, il est le beau-père de M. Le Maignant de Kerangat). Le 14 novembre 1885, Le Maignant de Kerangat et Compagnie demandent l'autorisation de dériver le cours d'eau du château au moyen d'une conduite. Les fils de Jean Baptiste Tissot, Alexandre (habitant à Albertville) et François (demeurant à Gilly-sur-Isère) qui possèdent la source du cours d'eau (acquise de la veuve Granger) et les terrains sur lesquels doit passer la conduite, s'opposent au projet. Finalement après le décès de son beau-père Louis Sogno, M.Le Maignant de Kerangat renonce au projet et cède l'usine aux frères Tissot. Le 17 aout 1886, les frères Tissot demandent la réglementation de la prise d'eau de l'usine. Les travaux de la conduite et de l'usine sont achevés à la fin de l'année 1886. L'autorisation de dérivation est accordée officiellement par arrêté préfectoral du 27 septembre 1888. Le 1er août 1908, Louis Gioux (industriel à Modane) demande l'autorisation de transformer l'usine à plâtre qu'il vient d'acquérir en scierie sans modifier la dérivation existante. C'est probablement à cette époque que le bâtiment est modifié car sa configuration actuelle n'est plus celle du premier cadastre français. La scierie a probablement cessé son activité au cours du XXe siècle. Actuellement, elle est sans affectation.

Période(s) principale(s) : 3e quart 19e siècle (), 4e quart 19e siècle, 1er quart 20e siècle
Dates : 1868 (daté par source), 1886 (daté par source), 1908 (daté par source)

Description

Le site est implanté à proximité d'une carrière de gypse, en rive droite du château (appelé aussi ruisseau de la plaine ou ruisseau de Nevaux). A l'origine, le site disposait d'une petite réserve d'eau (premier cadastre français, section A, feuille 1, parcelle 202) alimentant une roue en métal par dessus de 8 mètres de diamètre (FR.AD073, 82S17). En 1886, les frères Tissot installent une nouvelle réserve d'eau de 95 mètres-carrés et de 3,50 mètres de profondeur située sur le lit du cours d'eau. L'usine est équipée d'une turbine alimentée par une conduite souterraine en ciment de 0,17 mètre de diamètre et de 200 mètres de longueur (FR.AD073, 82S17). L'usine à plâtre est devenue une scierie en 1908. L'étude des cadastres montre que l'ancienne usine a probablement été détruite pour faire place à un nouveau bâtiment servant de scierie. Celui-ci est toujours visible, il est actuellement sans affectation. Construit en pierre et en bois, il s'organise sur un niveau. Certains pans de murs sont couverts d'un essentage de planches. Il est protégé par un toit en tôle ondulée. Le toit de la partie centrale est en avancé.

Eléments descriptifs

Matériau(x) du gros-oeuvre, mise en oeuvre et revêtement : pierre ; bois essentage de planches
Matériau(x) de couverture : tôle ondulée
Étage(s) ou vaisseau(x) : rez-de-chaussée
Type(s) de couverture :
Énergies : énergie hydraulique : produite sur place

Typologies et état de conservation

État de conservation : désaffecté

Statut, intérêt et protection

Le site est facile d'accès. Situé à proximité de pavillons d'habitation, il est actuellement sans affectation. Il existait non loin de l'usine à plâtre un moulin à farine (sur le ruisseau du château), voir croquis accompagnant la demande de dérivation des Sieurs Rivaz, 1868 (FR.AD073, 82S17). Ce moulin n'est pas visible sur le premier cadastre français de 1872.

Statut de la propriété : propriété privée

Références documentaires

Documents d'archive

- **FR.AD073, 82S17, 1861-1945.**
  FR.AD073 sous-série 82S17, Service hydraulique. Grignon, moulin Rivaz (1867-1869), usine à plâtre le Maignan de Kérangat, Tissot, Gioux (ruisseau du château, 1885-1886, 1888, 1908).
  AD Savoie : 82S17

- **FR.AD073, 49SPC5, 1869-1888.**
  FR.AD073 sous-série 49SPC5, Ponts et chaussées, service hydraulique, Grignon, moulin à plâtre Rivaz (ruisseau de Grignon, 1869-1871) ; usine à plâtre Tissot (ruisseau de Neveau, 1888).
  AD Savoie : 49SPC5

- **FR.AD073, 3P 7440, 1872.**
  FR.AD073, 3P 7440, Premier cadastre français, Grignon, Section A, feuille 1, 1872.
  AD Savoie : 3P 7440

- **FR.AD073, J1706, Grignon, 1999.**
  FR.AD073, J1706, Inventaire des moulins de Savoie. Association des amis des moulins savoyards. Nicole Gotteland, Louis Crabières, commune Grignon, 1999.
  AD Savoie : J1706

Bibliographie

- **H.Barthélémy, Anciens moulins en Combe de Savoie, 2014.**

BARTHELEMY, Henry. **Anciens moulins en Combe de Savoie et bas Val d'Arly**. *Cahiers du Vieux Conflans*, n°175. Albertville : Société des Amis du Vieux Conflans, 2014.
CDP Savoie

Illustrations

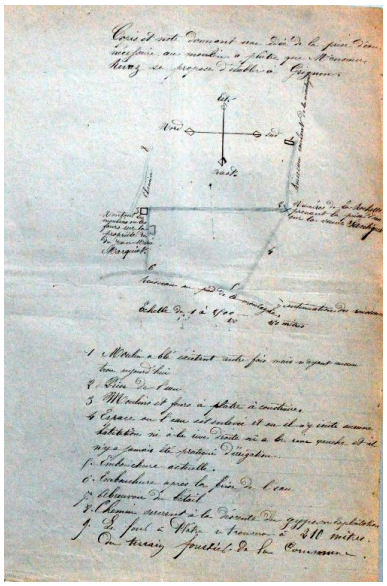

Croquis accompagnant la demande de dérivation des Sieurs Rivaz, 1868 (FR.AD073, 82S17). IVR82_20147302542NUCA

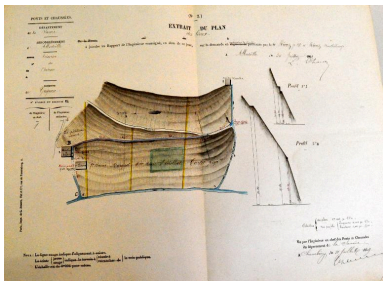

Plan accompagnant la demande des Sieurs Rivaz, 1868 (FR.AD073, 82S17). IVR82_20147302543NUCA

Premier cadastre français, Grignon, 1872, Section A, feuille 1 (FR.AD073, 3P 7440). IVR82_20147302544NUCA



Croquis accompagnant la demande de dérivation des frères Tissot, 1885 (FR.AD073, 82S17). IVR82_20147302545NUCA

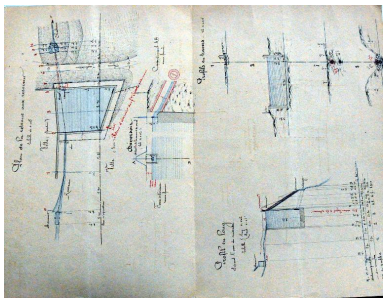

Détail du réservoir d'eau construit par les frères Tissot, 1886 (FR.AD073, 82S17). IVR82_20147302546NUCA



Papier en-tête de l'usine à plâtre des frères Tissot (FR.AD073, 82S17). IVR82_20147302547NUCA

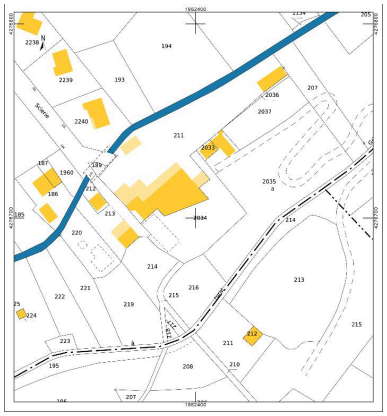

Cadastre actuel, 2014.
IVR82_20147302548NUCA

Vue actuelle du bâtiment.
Phot. Clara Bérelle
IVR82_20147302549NUCA

Dossiers liés

Dossiers de synthèse :
Patrimoine hydraulique de la Savoie : présentation de l'étude départementale (IA00141274) Rhône-Alpes, Savoie, Savoie
Oeuvre(s) contenue(s) :
Oeuvre(s) en rapport :
Paysage du bassin-versant de l'Isère inférieure et du Val Gelon (IA73003401) Aiton, Albertville, Allondaz, Arbin, Arvillard, Betton-Bettonet, Bonvillard, Bourget-en-Huile, Bourgneuf, Chamousset, Chamoux-sur-Gelon, Champ-Laurent, Châteauneuf, Chignin, Cléry, Coise-Saint-Jean-Pied-Gauthier, Cruet, Détrier, Étable, Francin, Fréterive, Frontenex, Gilly-sur-Isère, Grésy-sur-Isère, Grignon, Hauteville, La Chapelle-Blanche, La Chavanne, La Croix-de-la-Rochette, La Rochette, La Table, La Trinité, Laissaud, Le Pontet, Le Verneil, Les Marches, Les Mollettes, Mercury, Montailleur, Montendry, Monthion, Montmélian, Myans, Notre-Dame-des-Millières, Pallud, Planaise, Plancherine, Presle, Rotherens, Sainte-Hélène-du-Lac, Sainte-Hélène-sur-Isère, Saint-Jean-de-la-Porte, Saint-Jeoire-Prieuré, Saint-Pierre-d'Albigny, Saint-Pierre-de-Soucy, Saint-Vital, Tournon, Verrens-Arvey, Villard-d'Héry, Villard-Léger, Villard-Sallet, Villaroux.

Auteur(s) du dossier : Clara Bérelle
Copyright(s) : © Région Rhône-Alpes, Inventaire général du patrimoine culturel ; © Assemblée des Pays de Savoie

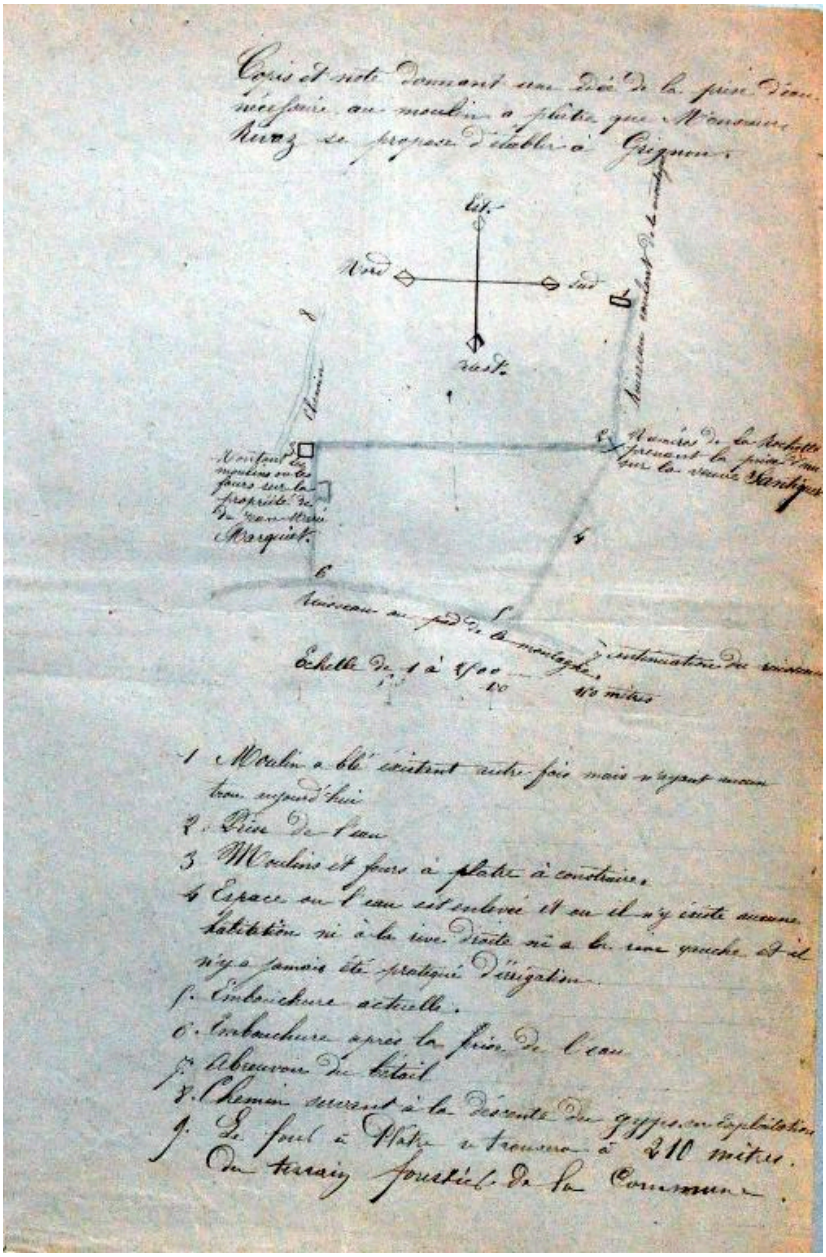

Croquis accompagnant la demande de dérivation des Sieurs Rivaz, 1868 (FR.AD073, 82S17).

IVR82_20147302542NUCA
© Archives départementales de la Savoie
reproduction soumise à autorisation du titulaire des droits d'exploitation

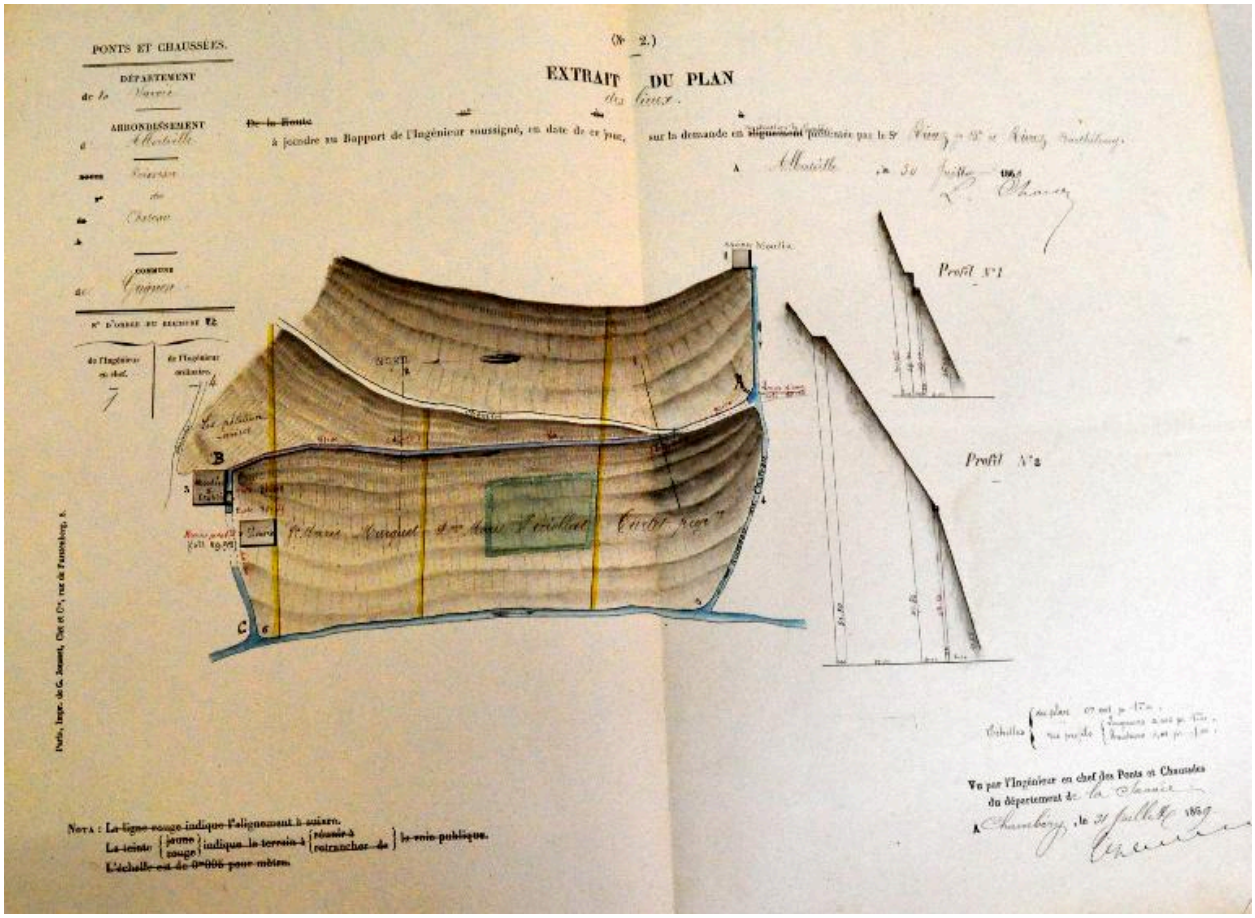

Plan accompagnant la demande des Sieurs Rivaz, 1868 (FR.AD073, 82S17).

IVR82_20147302543NUCA
© Archives départementales de la Savoie
reproduction soumise à autorisation du titulaire des droits d'exploitation

Premier cadastre français, Grignon, 1872, Section A, feuille 1 (FR.AD073, 3P 7440).

IVR82_20147302544NUCA
© Archives départementales de la Savoie
reproduction soumise à autorisation du titulaire des droits d'exploitation



Croquis accompagnant la demande de dérivation des frères Tissot, 1885 (FR.AD073, 82S17).

IVR82_20147302545NUCA
© Archives départementales de la Savoie
reproduction soumise à autorisation du titulaire des droits d'exploitation

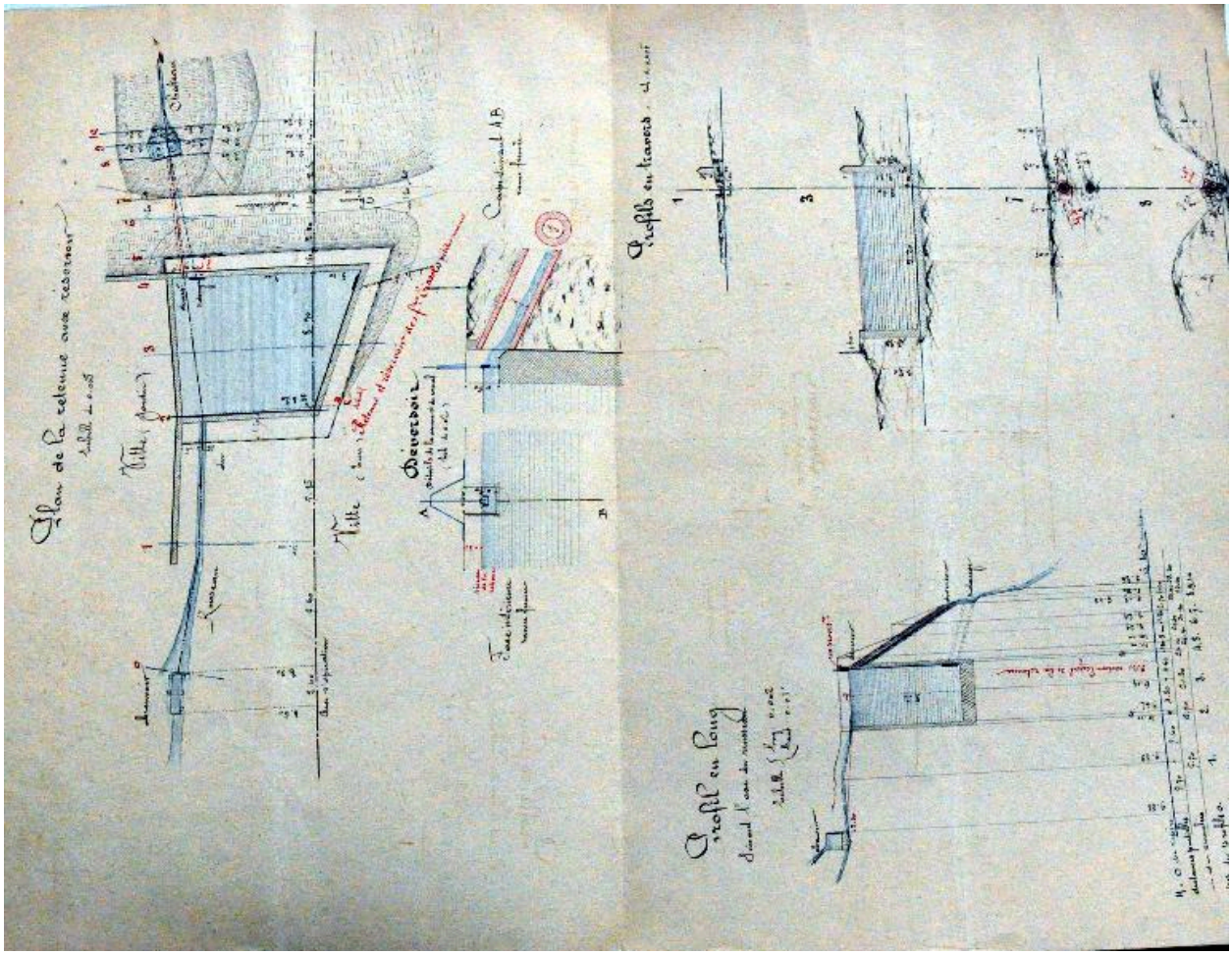

Détail du réservoir d'eau construit par les frères Tissot, 1886 (FR.AD073, 82S17).

IVR82_20147302546NUCA
© Archives départementales de la Savoie
reproduction soumise à autorisation du titulaire des droits d'exploitation

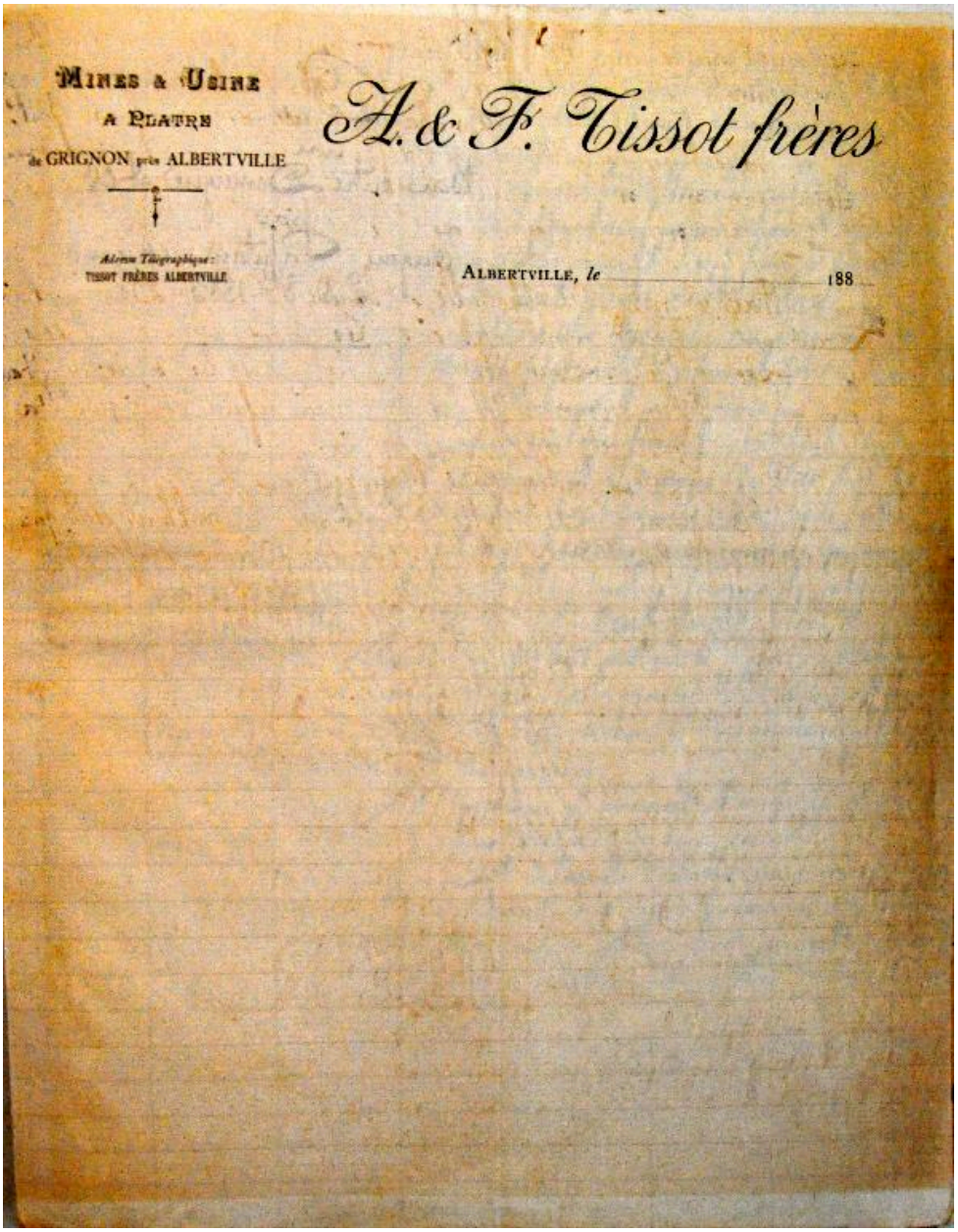
MINES & USINE
A PLATRE
de GRIGNON près ALBERTVILLE

Adresse Télégraphique:
TISSOT FRÈRES ALBERTVILLE

A. & F. Tissot frères

ALBERTVILLE, le 188

Papier en-tête de l'usine à plâtre des frères Tissot (FR.AD073, 82S17).

IVR82_20147302547NUCA
© Archives départementales de la Savoie
reproduction soumise à autorisation du titulaire des droits d'exploitation

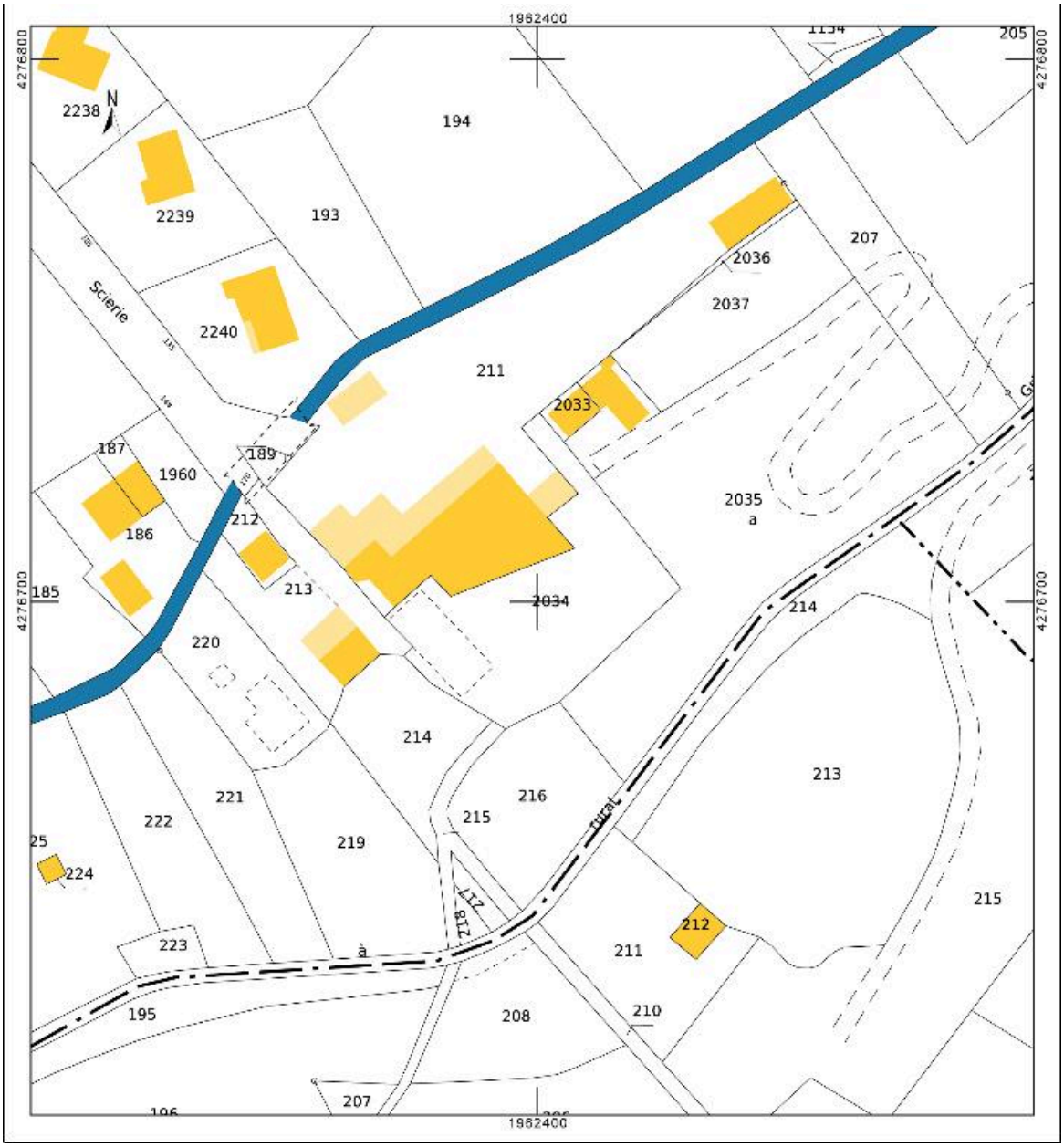

Cadastre actuel, 2014.

IVR82_20147302548NUCA
© Ministère des finances, CIDF, Service du cadastre
reproduction soumise à autorisation du titulaire des droits d'exploitation

Vue actuelle du bâtiment.

IVR82_20147302549NUCA
Auteur de l'illustration : Clara Bérelle
© Région Rhône-Alpes, Inventaire général du patrimoine culturel ; © Assemblée des Pays de Savoie
reproduction soumise à autorisation du titulaire des droits d'exploitation