



Auvergne-Rhône-Alpes, Haute-Loire
Le Puy-en-Velay
Roche-Arnaud (la)
2-4 avenue du Docteur-Durand

Lycée classique et technique de garçons, actuellement lycée polyvalent Charles-et-Adrien-Dupuy et centre d'enseignement technique

Références du dossier

Numéro de dossier : IA43000698
Date de l'enquête initiale : 2021
Date(s) de rédaction : 2023, 2025
Cadre de l'étude : enquête thématique régionale Patrimoine des lycées
Degré d'étude : étudié

Désignation

Dénomination : lycée, centre de formation
Précision sur la dénomination : lycée classique et technique ; lycée polyvalent ; centre d'enseignement technique
Genre du destinataire : de garçons
Appellation : Charles-et-Adrien-Dupuy
Parties constituantes non étudiées : cour, gymnase, logement, atelier

Compléments de localisation

Milieu d'implantation : en ville
Références cadastrales : 2023, AS, 258

Historique

En 1966 la ville du Puy acquiert la propriété Hintzy en vue de l'élargissement de la rue Emile-Reynaud prolongée et de la construction du nouveau lycée Charles-et-Adrien-Dupuy, alors installé dans l'**ancien collège des jésuites** (actuel collège Lafayette) qui nécessite à minima une superficie de 2,5 ha. Le dossier d'étude préliminaire du lycée est réalisé par l'architecte Pierre Duprat, résidant à Paris, et présenté devant Conseil départemental des constructions scolaires le 6 décembre 1967. L'établissement devra avoir une capacité d'accueil de 1156 places dont 224 demi-pensionnaires et un internat de 576 places. Il est en effet prévu de modifier la carte scolaire afin de regrouper le lycée garçons classique et moderne de la rue Lafayette avec le lycée technique de la rue Duguesclin et CET industriel.

La Ville, par convention du 1er juillet 1967, confie à l'Etat la direction et la responsabilité des travaux. Il est demandé à la Ville que ce nouvel équipement s'incorpore sans heurt dans les différents panoramas constitués par le bassin du Puy, en adaptant les hauteurs des bâtiments et en soignant le choix des plantations pour faciliter l'incorporation des constructions dans le site. Une étude sérieuse des perspectives est demandée à l'architecte de manière à ce que la cime des bâtiments vus du centre ville ne dépasse en aucun point la ligne d'horizon boisée de la colline. L'avant-projet est étudié avec B. Fonquernie, architecte conseil de la construction résidant également à Paris. Le deuxième avant-projet donne au lycée une structure " en grappe ", c'est-à-dire dispersée en unités de faible élévation, disposition déclarée très satisfaisante tant du point de vue du site que du point de vue pédagogique.

Le programme technique de la construction est validé le 13 août 1968 et le projet agréé par le ministère de l'Education nationale par arrêté du 17 juillet 1970; les plans définitifs sont réalisés, en collaboration avec A. et Michel Corbière, en 1971-1975. L'entreprise Etienne Vialet est attributaire de la deuxième tranche de travaux, comprenant l'infirmerie, les ateliers et l'internat.

Restructuré à partir de 2016 : isolation des bâtiments par l'extérieur et mise en accessibilité handicapé. Travaux réalisés en deux phases : la première phase concerne les bâtiments d'internats jusqu'au restaurant scolaire, la deuxième concerne les bâtiments d'externats : toujours en cours en 2022.

Période(s) principale(s) : 3e quart 20e siècle ()

Période(s) secondaire(s) : 1er quart 21e siècle ()

Dates : 1975 (daté par source), 2022 (daté par source)

Auteur(s) de l'oeuvre : Pierre Duprat (maître d'oeuvre, attribution par source), Michel Corbière (architecte, attribution par source), A. Corbière (architecte, attribution par travaux historiques, ?)

Description

Les bâtiments s'adaptent au site boisé et rocheux par une disposition en longueur et en paliers ; à l'origine, l'espace scolaire n'était pas clos et était défini par des pelouses et des cours non fermées.

Éléments descriptifs

Statut, intérêt et protection

Sélectionné comme lycée représentatif du type dit D "lycées monumentaux jusqu'à tenir un rôle de repère dans la rue et dont l'implantation sur la parcelle est dépendante du réseau viaire".

Statut de la propriété : propriété de la région

Références documentaires

Documents d'archive

- **AN. 19880466. Bureau de la commande publique, 1 % (1948-1983)**
AN. 19880466. Ministère de la Culture ; Délégation aux arts plastiques ; Sous-direction de la décentralisation et du soutien à la création ; Bureau de la commande publique, 1 %. (1948-1983).
art. 11
AN : 19880466
- **AC Le Puy-en-Velay : 474 W 213. Lycée Charles et Adrien Dupuy. Projet d'agrandissement, travaux, 1952-1975**
AC Le Puy-en-Velay : 474 W 213. Lycée Charles et Adrien Dupuy. Projet d'agrandissement, travaux, 1952-1975
AC Le Puy-en-Velay : 474 W 213
- **AC Le Puy-en-Velay : 474 W 222. Lycée Charles et Adrien Dupuy. Correspondance, 1962-1968**
AC Le Puy-en-Velay : 474 W 222. Lycée Charles et Adrien Dupuy. Correspondance, 1962-1968
AC Le Puy-en-Velay : 474 W 222
- **AC Le Puy-en-Velay : 474 W 223. Lycée Charles et Adrien Dupuy. Correspondance, 1967**
AC Le Puy-en-Velay : 474 W 223. Lycée Charles et Adrien Dupuy. Correspondance, 1967
AC Le Puy-en-Velay : 474 W 223
- **AC Le Puy-en-Velay : 474 W 221. Lycée Charles et Adrien Dupuy. Arrêtés préfectoraux attributifs de subventions pour la construction du lycée, 1971-1973**
AC Le Puy-en-Velay : 474 W 221. Lycée Charles et Adrien Dupuy. Arrêtés préfectoraux attributifs de subventions pour la construction du lycée, 1971-1973
AC Le Puy-en-Velay : 474 W 222

Documents figurés

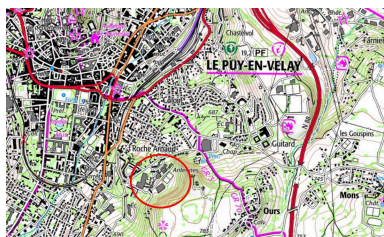
- **Ville du Puy. Domaine Hintzy-Alheinc à Roche-Arnaud / 1967 (AC Le Puy-en-Velay, 474 W 223)**
Ville du Puy. Domaine Hintzy-Alheinc à Roche-Arnaud. Section J du plan cadastral / 1967. 1 plan : papier, encre, coul. Ech. 1:2500 (AC Le Puy-en-Velay, 474 W 223)
AC Le Puy-en-Velay : 474 W 223

- **Le Puy-en-Velay. Lycée classique moderne et technique avec C.E.T. Etudes préliminaires. Esquisse de plan masse et élévation d'ensemble / Duprat Pierre (architecte), Corbière Michel (architecte), Corbière A. (collaborateur), 17 décembre 1968 (AC Le Puy-en-Velay, 474 W 224 et 227)**
Le Puy-en-Velay. Lycée classique moderne et technique avec C.E.T. Etudes préliminaires. Esquisse de plan masse et élévation d'ensemble / Duprat Pierre (architecte), Corbière Michel (architecte), Corbière A. (collaborateur), 17 décembre 1968. 2 dess. : papier, encre noire. Ech. 1:500 (AC Le Puy-en-Velay, 474 W 224 et 227)
AC Le Puy-en-Velay : 474 W 224 et 227
- **Maquette de la cité scolaire du Puy / Duprat Pierre (architecte), Corbière Michel (architecte), Corbière A. (architecte), 1975. 1 photogr. : coul. (AC Le Puy-en-Velay, 474 W 225)**
Maquette de la cité scolaire du Puy / Duprat Pierre (architecte), Corbière Michel (architecte), Corbière A. (architecte), 1975. 1 photogr. : coul. (AC Le Puy-en-Velay, 474 W 225).
Annotée au verso : " Maquette de la cité scolaire du pPuy qui sera présentée à la commission des Bâtiments de France le 5 juin 1969 / P. Duprat A et M. Corbière Architectes "
AC Le Puy-en-Velay : 474 W 225
- **[Projet de sculpture pour la décoration du lycée Charles et Adrien-Dupuy] / Jacquemin André (sculpteur), 1980.(AN, 19910237/11)**
[Projet de sculpture pour la décoration du lycée Charles et Adrien-Dupuy] / Jacquemin André (sculpteur), 1980. 3 photogr. coul. : photomontages (AN, 19910237/11)
AN : 19910237/11

Bibliographie

- **RIVET Auguste. Histoire du Puy et de ses environs. Roanne : éd. Horvath, 1981**
RIVET Auguste. Histoire du Puy et de ses environs. Roanne : éd. Horvath, 1981
p. 88
- **L'aménagement du terrain de Guittard et le projet du lycée classique et technique de garçons. Principales questions étudiées par le conseil municipal. In La Tribune, 23 mars 1967 (AC Le Puy-en-Velay, 474 W 213)**
L'aménagement du terrain de Guittard et le projet du lycée classique et technique de garçons. Principales questions étudiées par le conseil municipal. In La Tribune, 23 mars 1967 (AC Le Puy-en-Velay, 474 W 213)
AC Le Puy-en-Velay : 474 W 213

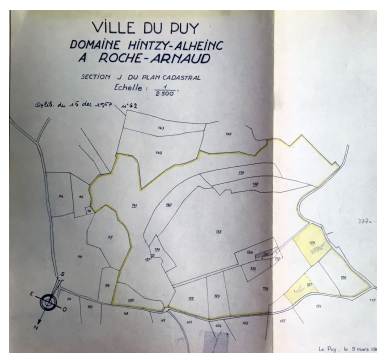
Illustrations



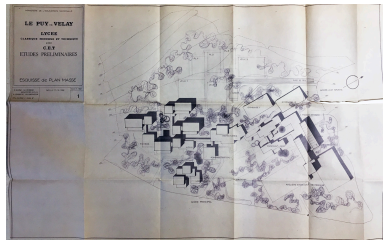
Plan de situation
Dess. Catherine Guégan, Dess. IGN
IVR84_20234300006NUDA



Plan masse et de situation
Dess. Catherine Guégan
IVR84_20234300004NUDA



Propriété Hintzy, plan parcellaire
(extrait du plan cadastral,
section J), 1967 (AC Le-
Puy-en-Velay, 474 W 223)
Repro. Catherine Guégan
IVR84_20234300009NUCA



Esquisse de plan masse, par P. Duprat et M. et A. Corbière, 17.12.1968 (AC Le Puy-en-Velay, 474 W 224)
 Repr. Catherine Guégan
 IVR84_20234300010NUCA



Avant-projet n°2 : Elévation d'ensemble, par P. Duprat et M. et A. Corbière, 17.12.1968 (AC Le Puy-en-Velay, 474 W 227)
 Repr. Catherine Guégan, Autr. Pierre Duprat, Autr. Michel Corbière, Phot. A. Corbière
 IVR84_20234300011NUC4A



Maquette du projet, 1975 (AC Le Puy-en-Velay, 474 W 225)
 Repr. Bénédicte Renaud-Morand, Autr. Michel Corbière, Autr. A. Corbière, Autr. Pierre Duprat
 IVR84_20234300007NUCA



Vue générale en 1980
 Repr. Bénédicte Renaud-Morand, Autr. André Jacquemin
 IVR84_20234300017NUCA



Vue d'ensemble depuis l'ouest en 1980
 Repr. Bénédicte Renaud-Morand, Autr. André Jacquemin
 IVR84_20234300016NUCA



Vue d'ensemble depuis l'est en 1980
 Repr. Bénédicte Renaud-Morand, Autr. André Jacquemin
 IVR84_20234300014NUCA

Evolution des travaux de novembre jusqu'en août 2017

Bâtiment 11 : étanchéité, isolation, bardage

Avant



Après



Bâtiment 12 : étanchéité, isolation, bardage, menuiseries (vue arrière)

Avant



Après



Passerelle 12-13 : étanchéité, isolation, menuiseries


Avant



Après



Vue aérienne en 2022
 Phot. auteur inconnu
 IVR84_20234300005NUCA



Vue vers l'ouest sur la ville du Puy-en-Velay, depuis l'entrée du lycée
 Repr. Franck Traouillet
 IVR84_20254300156NUCA

Vue des bâtiments avant/ après travaux, 2017 (Phot. DEL Région Auvergne-Rhône-Alpes)
 Phot. auteur inconnu
 IVR84_20234300008NUCA



Vue d'ensemble depuis le
sud-ouest ; à gauche, le 1%
artistique de Pierre Marion
Repro. Franck Trabouillet
IVR84_20254300159NUCA

Dossiers liés

Dossiers de synthèse :

Présentation de l'aire d'étude des lycées publics de la Région Auvergne-Rhône-Alpes (IA00141303)

Lycées publics en espace urbain (1802-1988) (IA00141405) Auvergne, Puy-de-Dôme, Ambert,

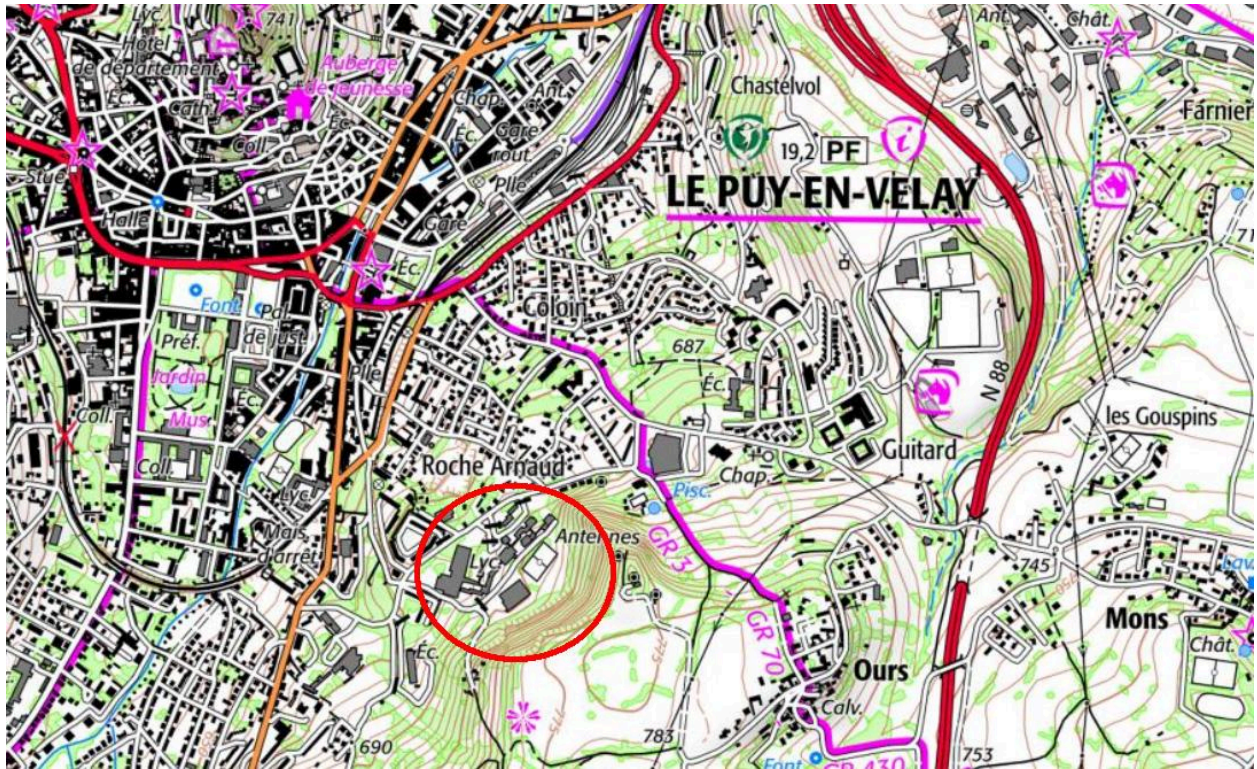
Oeuvre(s) contenue(s) :

Les 1% artistiques du lycée Charles-et-Adrien (IM43000721) Auvergne, Haute-Loire, Le Puy-en-Velay, Roche-Arnaud (la) , 2-4 avenue du Docteur-Durand

Sculpture : Sans titre (IM43001112) Auvergne, Haute-Loire, Le Puy-en-Velay, Roche-Arnaud (la) , 2-4 avenue du Docteur-Durand

Auteur(s) du dossier : Bénédicte Renaud-Morand, Catherine Guégan

Copyright(s) : © Région Auvergne-Rhône-Alpes, Inventaire général du patrimoine culturel



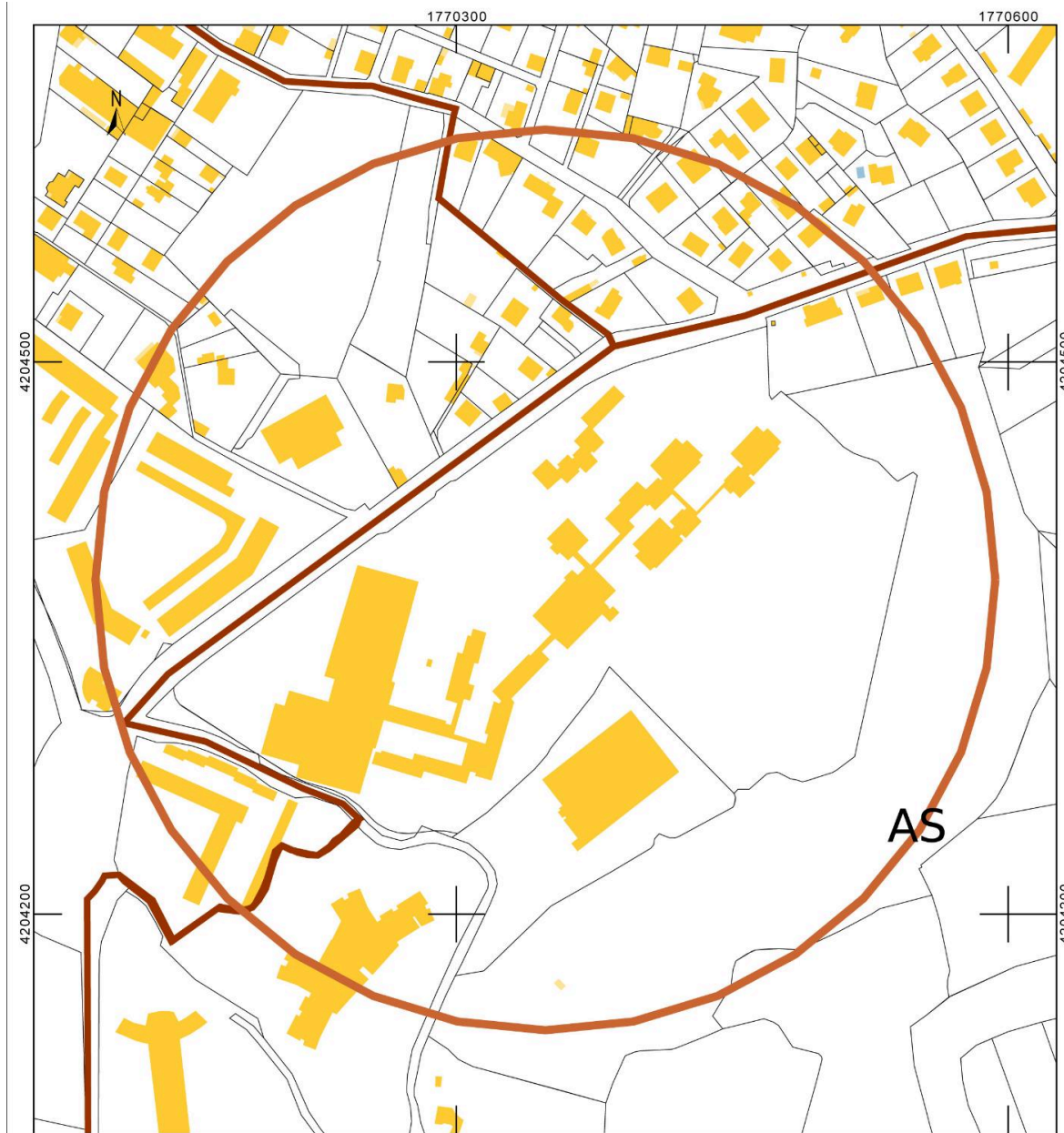
Plan de situation

IVR84_20234300006NUDA

Auteur de l'illustration : Catherine Guégan, Auteur de l'illustration : IGN

© IGN

reproduction soumise à autorisation du titulaire des droits d'exploitation

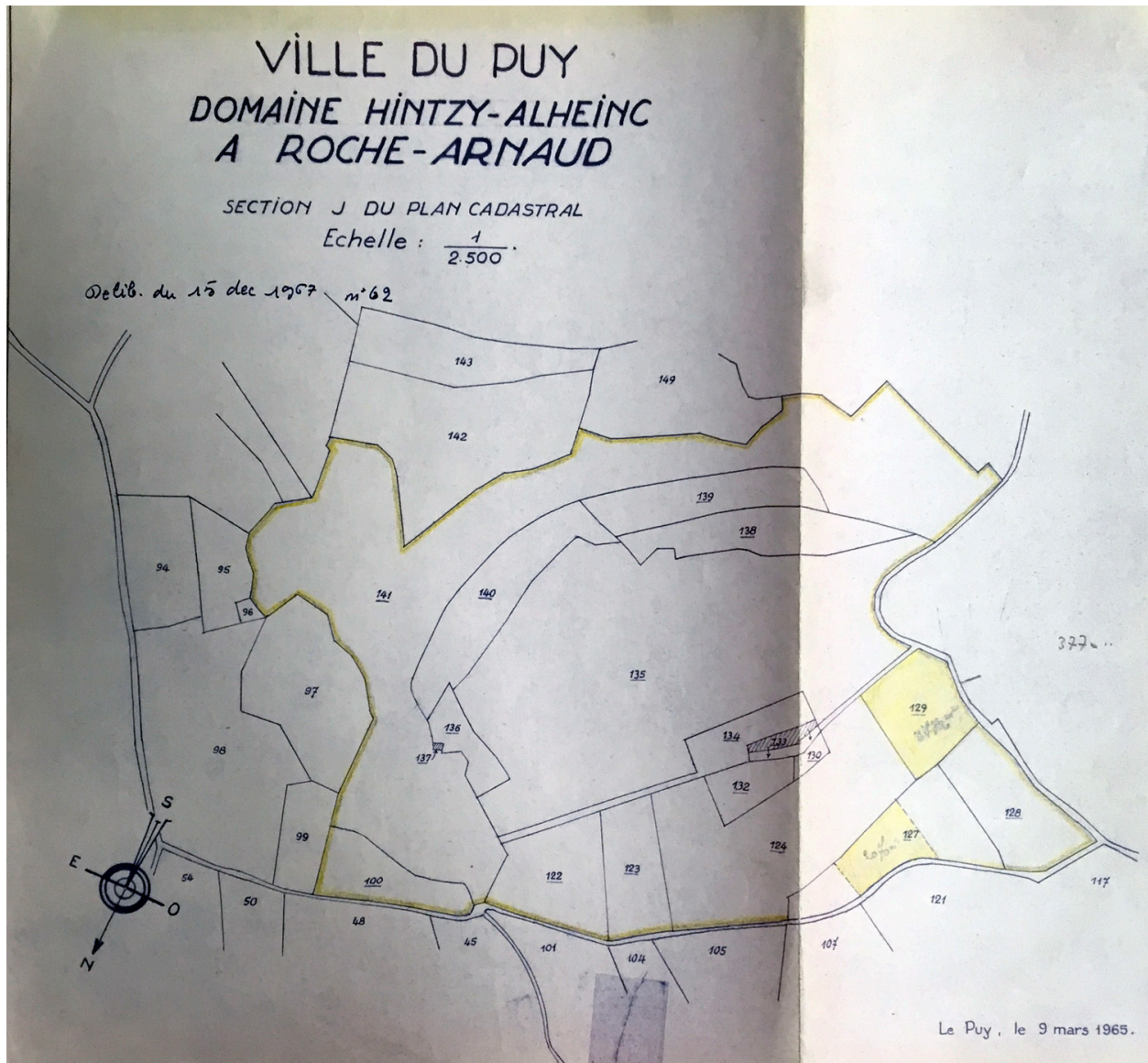


Plan masse et de situation

IVR84_20234300004NUDA

Auteur de l'illustration (reproduction) : Catherine Guégan

© Ministère des finances et des comptes publics, www.cadastre.gouv.fr
reproduction soumise à autorisation du titulaire des droits d'exploitation



Propriété Hintzy, plan parcellaire (extrait du plan cadastral, section J), 1967 (AC Le-Puy-en-Velay, 474 W 223)

Référence du document reproduit :

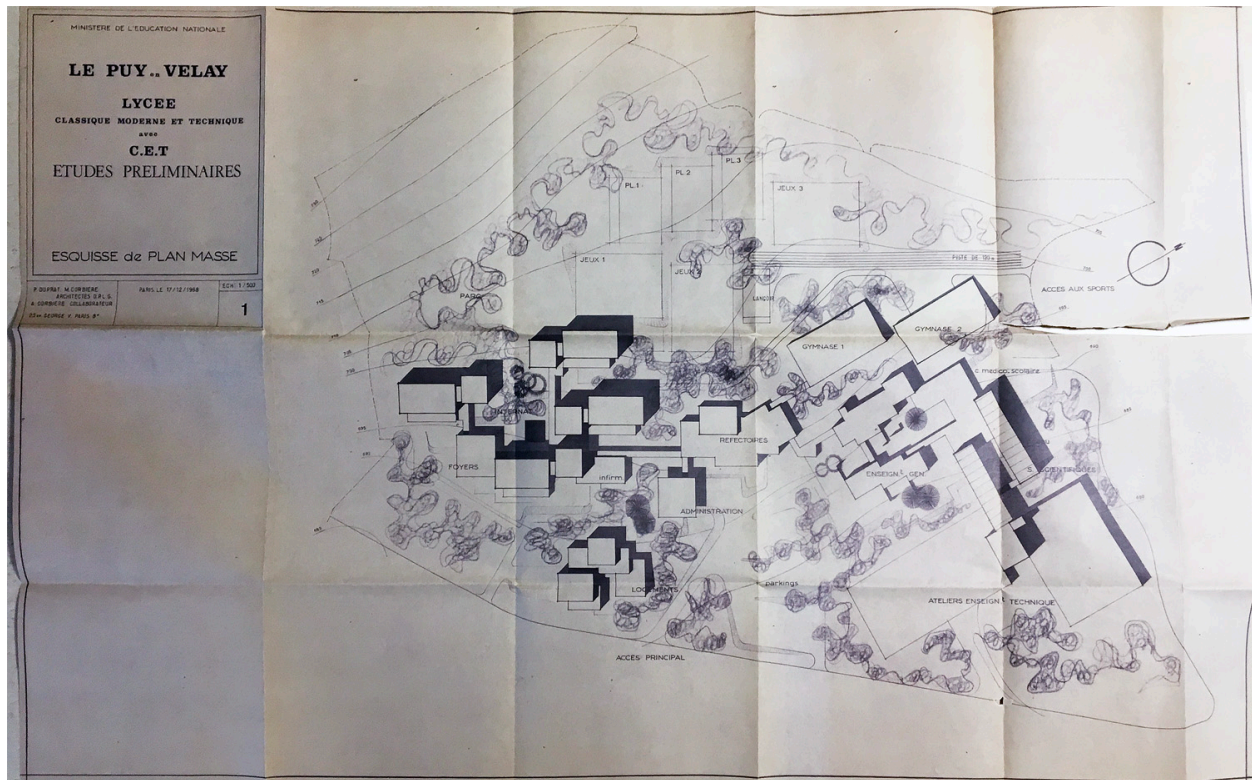
- **Ville du Puy. Domaine Hintzy-Alheinc à Roche-Arnaud / 1967 (AC Le Puy-en-Velay, 474 W 223)**
Ville du Puy. Domaine Hintzy-Alheinc à Roche-Arnaud. Section J du plan cadastral / 1967. 1 plan :
papier, encre, coul. Ech. 1:2500 (AC Le Puy-en-Velay, 474 W 223)
AC Le Puy-en-Velay : 474 W 223

IVR84_20234300009NUCA

Auteur de l'illustration (reproduction) : Catherine Guégan

© Archives communales du Puy-en-Velay

reproduction soumise à autorisation du titulaire des droits d'exploitation



Esquisse de plan masse, par P. Duprat et M. et A. Corbière, 17.12.1968 (AC Le Puy-en-Velay, 474 W 224)

Référence du document reproduit :


- **Le Puy-en-Velay. Lycée classique moderne et technique avec C.E.T. Etudes préliminaires. Esquisse de plan masse et élévation d'ensemble / Duprat Pierre (architecte), Corbière Michel (architecte), Corbière A. (collaborateur), 17 décembre 1968 (AC Le Puy-en-Velay, 474 W 224 et 227)**
Le Puy-en-Velay. Lycée classique moderne et technique avec C.E.T. Etudes préliminaires. Esquisse de plan masse et élévation d'ensemble / Duprat Pierre (architecte), Corbière Michel (architecte), Corbière A. (collaborateur), 17 décembre 1968. 2 dess. : papier, encre noire. Ech. 1:500 (AC Le Puy-en-Velay, 474 W 224 et 227)
AC Le Puy-en-Velay : 474 W 224 et 227

IVR84_20234300010NUCA

Auteur de l'illustration (reproduction) : Catherine Guégan

© Archives communales du Puy-en-Velay

reproduction soumise à autorisation du titulaire des droits d'exploitation



Avant-projet n°2 : Elévation d'ensemble, par P. Duprat et M. et A. Corbière, 17.12.1968 (AC Le Puy-en-Velay, 474 W 227)

Référence du document reproduit :

- **Le Puy-en-Velay. Lycée classique moderne et technique avec C.E.T. Etudes préliminaires. Esquisse de plan masse et élévation d'ensemble / Duprat Pierre (architecte), Corbière Michel (architecte), Corbière A. (collaborateur), 17 décembre 1968 (AC Le Puy-en-Velay, 474 W 224 et 227)**
Le Puy-en-Velay. Lycée classique moderne et technique avec C.E.T. Etudes préliminaires. Esquisse de plan masse et élévation d'ensemble / Duprat Pierre (architecte), Corbière Michel (architecte), Corbière A. (collaborateur), 17 décembre 1968. 2 dess. : papier, encre noire. Ech. 1:500 (AC Le Puy-en-Velay, 474 W 224 et 227)
AC Le Puy-en-Velay : 474 W 224 et 227

IVR84_20234300011NUC4A

Auteur de l'illustration (reproduction) : Catherine Guégan, Auteur de l'illustration : A. Corbière

Auteur du document reproduit : Pierre Duprat, Michel Corbière

© Archives communales du Puy-en-Velay

reproduction soumise à autorisation du titulaire des droits d'exploitation



Maquette du projet, 1975 (AC Le Puy-en-Velay, 474 W 225)

Référence du document reproduit :

- **Maquette de la cité scolaire du Puy / Duprat Pierre (architecte), Corbière Michel (architecte), Corbière A. (architecte), 1975. 1 fotogr. : coul. (AC Le Puy-en-Velay, 474 W 225)**
Maquette de la cité scolaire du Puy / Duprat Pierre (architecte), Corbière Michel (architecte), Corbière A. (architecte), 1975. 1 fotogr. : coul. (AC Le Puy-en-Velay, 474 W 225).
Annotée au verso : " Maquette de la cité scolaire du pPuy qui sera présentée à la commission des Bâtiments de France le 5 juin 1969 / P. Duprat A et M. Corbière Architectes "
AC Le Puy-en-Velay : 474 W 225

IVR84_20234300007NUCA

Auteur de l'illustration (reproduction) : Bénédicte Renaud-Morand

Auteur du document reproduit : Michel Corbière, A. Corbière, Pierre Duprat

© Archives communales du Puy-en-Velay

reproduction soumise à autorisation du titulaire des droits d'exploitation



Vue générale en 1980

Référence du document reproduit :

- **[Projet de sculpture pour la décoration du lycée Charles et Adrien-Dupuy] / Jacquemin André (sculpteur), 1980.(AN, 19910237/11)**
[Projet de sculpture pour la décoration du lycée Charles et Adrien-Dupuy] / Jacquemin André (sculpteur), 1980. 3 fotogr. coul. : photomontages (AN, 19910237/11)
AN : 19910237/11

IVR84_20234300017NUCA

Auteur de l'illustration (reproduction) : Bénédicte Renaud-Morand

Auteur du document reproduit : André Jacquemin

Date de prise de vue : 2021

© Archives nationales

reproduction soumise à autorisation du titulaire des droits d'exploitation



Vue d'ensemble depuis l'ouest en 1980

Référence du document reproduit :

- **[Projet de sculpture pour la décoration du lycée Charles et Adrien-Dupuy] / Jacquemin André (sculpteur), 1980.(AN, 19910237/11)**
[Projet de sculpture pour la décoration du lycée Charles et Adrien-Dupuy] / Jacquemin André (sculpteur), 1980. 3 photogr. coul. : photomontages (AN, 19910237/11)
AN : 19910237/11

IVR84_20234300016NUCA

Auteur de l'illustration (reproduction) : Bénédicte Renaud-Morand

Auteur du document reproduit : André Jacquemin

Date de prise de vue : 2021

© Archives nationales

reproduction soumise à autorisation du titulaire des droits d'exploitation



Vue d'ensemble depuis l'est en 1980

Référence du document reproduit :

- **[Projet de sculpture pour la décoration du lycée Charles et Adrien-Dupuy] / Jacquemin André (sculpteur), 1980.(AN, 19910237/11)**
[Projet de sculpture pour la décoration du lycée Charles et Adrien-Dupuy] / Jacquemin André (sculpteur), 1980. 3 fotogr. coul. : photomontages (AN, 19910237/11)
AN : 19910237/11

IVR84_20234300014NUCA

Auteur de l'illustration (reproduction) : Bénédicte Renaud-Morand

Auteur du document reproduit : André Jacquemin

Date de prise de vue : 2021

© Archives nationales

reproduction soumise à autorisation du titulaire des droits d'exploitation

Evolution des travaux de novembre jusqu'en août 2017

Bâtiment I1 : étanchéité, isolation, bardage

Avant



Après



Bâtiment I2 : étanchéité, isolation, bardage, menuiseries (vue arrière)

Avant



Après



Passerelle I2-I3 : étanchéité, isolation, menuiseries

Avant



Après



Vue des bâtiments avant/après travaux, 2017 (Phot. DEL Région Auvergne-Rhône-Alpes)

IVR84_20234300008NUCA

Auteur de l'illustration : auteur inconnu

Date de prise de vue : 2017

© Région Auvergne-Rhône-Alpes, Direction de l'éducation et des lycées
reproduction soumise à autorisation du titulaire des droits d'exploitation



Données cartographiques : © IGN, CRAIG, FEDER

Vue aérienne en 2022

IVR84_20234300005NUCA

Auteur de l'illustration : auteur inconnu

© IGN

reproduction soumise à autorisation du titulaire des droits d'exploitation



Vue vers l'ouest sur la ville du Puy-en-Velay, depuis l'entrée du lycée

IVR84_20254300156NUCA

Auteur de l'illustration (reproduction) : Franck Trabouillet

© Région Auvergne-Rhône-Alpes, Inventaire général du patrimoine culturel
reproduction soumise à autorisation du titulaire des droits d'exploitation



Vue d'ensemble depuis le sud-ouest ; à gauche, le 1% artistique de Pierre Marion

IVR84_20254300159NUCA

Auteur de l'illustration (reproduction) : Franck Trabouillet

© Région Auvergne-Rhône-Alpes, Inventaire général du patrimoine culturel
reproduction soumise à autorisation du titulaire des droits d'exploitation