



Rhône-Alpes, Savoie
Villard-Léger
La Chabaudière

Moulin à farine Savoie actuellement logement

Références du dossier

Numéro de dossier : IA73003615

Date de l'enquête initiale : 2014

Date(s) de rédaction : 2015

Cadre de l'étude : enquête thématique départementale Patrimoine hydraulique des Pays de Savoie

Degré d'étude : recensé

Désignation

Dénomination : moulin à farine

Compléments de localisation

Milieu d'implantation : en village

Réseau hydrographique : Nant des moulins d'Alix ; bassin-versant Isère inférieure-Val Gelon

Références cadastrales : 2014, C, 001, 200, 201

Historique

Un moulin et une maison apparaissent sur le premier cadastre français de 1883 (Section C, feuille 2, parcelle 294). Plus en aval se trouve un bâtiment mentionné comme atelier (Section C, feuille 2, parcelle 292). Ces bâtiments appartiennent à Jules Savoie (fils de Jean). Par la suite, le moulin est transféré plus en aval à la place de l'atelier. L'emplacement de l'ancien moulin devient une réserve d'eau. En 1886, le moulin est victime d'un incendie.

Le moulin Savoie est mentionné dans le recensement des moulins de 1917. Toutefois, le document précise que le site ne fonctionne plus en raison du manque d'eau. Le moulin Savoie n'apparaît plus sur le recensement de 1923. Actuellement, il est occupé par un logement.

Période(s) principale(s) : 4e quart 19e siècle ()

Dates : 1883 (daté par source)

Description

Le moulin était implanté en rive droite du nant des moulins d'Alix. Le bâtiment a été fortement remanié pour devenir un logement. Il présente un plan en L sur trois niveaux : un rez-de-chaussée et deux étages. Il est construit en pierre avec de nombreuses reprises et extensions en parpaings. Le toit est en tôle bac.

Le tracé du bief est toujours visible ainsi que l'emplacement de la réserve d'eau. La présence de fragments de meules témoignent de l'activité passée du site.

Éléments descriptifs

Matériau(x) du gros-oeuvre, mise en oeuvre et revêtement : pierre ; béton, parpaing de béton

Matériau(x) de couverture : métal en couverture

Plan : plan régulier en L

Étage(s) ou vaisseau(x) : rez-de-chaussée, 2 étages carrés

Couvrements :

Énergies : énergie hydraulique

Typologies et état de conservation

État de conservation : remanié

Statut, intérêt et protection

Le site se trouve au bord de la route départementale n°24.

Statut de la propriété : propriété privée

Références documentaires

Documents d'archive

- **FR.AD073, 3P 7312, 1883.**
FR.AD073, 3P 7312, Premier cadastre français, Villard-Léger, Section C, feuille 1, 1883.
AD Savoie : 3P 7312
- **FR.AD073, 3P 7312, 1883.**
FR.AD073, 3P 7312, Premier cadastre français, Villard-Léger, Section C, feuille 2, 1883.
AD Savoie : 3P 7312
- **FR.AD073, 3P 7313, 1934.**
FR.AD073, 3P 7313, Cadastre rénové, Villard-Léger, Section C, feuille 1, 1934.
AD Savoie : 3P 7313
- **FR.AD073, 3P 7313, 1934.**
FR.AD073, 3P 7313, Cadastre rénové, Villard-Léger, Section C, feuille 2, 1934.
AD Savoie : 3P 7313

Bibliographie

- **Le courrier des Alpes, 1886.**
Le courrier des Alpes, 29 mars 1886.

Annexe 1

Le courrier des Alpes, 29 mars 1886.

VILLARD-LÉGER. Il y a un mois, un incendie a détruit, dans la commune de Villard-Léger, le moulin de M. Savoie Jules, du hameau de la Chabaudière ; le feu avait pris dans un tourillon des artifices en rotation et s'était rapidement propagé à tout le corps de bâtiment. Les pertes se sont élevées à 7,000 francs ; heureusement qu'elles étaient couvertes par une assurance : mais, chose singulière, c'est aujourd'hui seulement que l'autorité a eu connaissance de cet incendie, dit *le Patriote*. Cela ne fait pas l'éloge des autorités du canton de Chamoux.

Illustrations



Premier cadastre français,
Villard-Léger, 1883, Section C,
feuille 2 (FR.AD073, 3P 7312).
Autr. Clara Bérelle

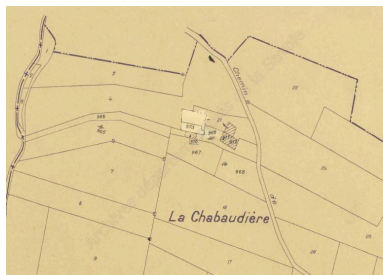


Premier cadastre français,
Villard-Léger, 1883, Section C,
feuille 1 (FR.AD073, 3P 7312).
Autr. Clara Bérelle



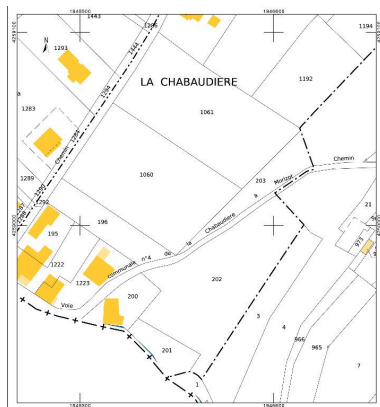
Cadastre rénové, Villard-
Léger, 1934, Section C, feuille
2 (FR.AD073, 3P 7313).

IVR82_20157301788NUCA



Cadastré rénové, Villard-Léger, 1934, Section C, feuille 1 (FR.AD073, 3P 7313).
Autr. Clara Bérelle
IVR82_20157301791NUCA

IVR82_20157301789NUCA



Cadastré actuel, 2014.
IVR82_20157301792NUCA

Autr. Clara Bérelle
IVR82_20157301790NUCA



Vue de l'ancien moulin.
Phot. Clara Bérelle
IVR82_20157301793NUCA

Emplacement de la réserve d'eau.
Phot. Clara Bérelle
IVR82_20157301794NUCA

Tracé du bief.
Phot. Clara Bérelle
IVR82_20157301795NUCA

Fragment de meule.
Phot. Clara Bérelle
IVR82_20157301796NUCA

Dossiers liés

Dossiers de synthèse :

Présentation de l'étude du patrimoine hydraulique du département de la Savoie (IA00141274)

Oeuvre(s) contenue(s) :

Oeuvre(s) en rapport :

Paysage du bassin-versant de l'Isère inférieure et du Val Gelon (IA73003401) Aiton, Albertville, Allondaz, Arbin, Arvillard, Betton-Bettonet, Bonvillard, Bourget-en-Huile, Bourgneuf, Chamousset, Chamoux-sur-Gelon, Champ-Laurent, Châteauneuf, Chignin, Cléry, Coise-Saint-Jean-Pied-Gauthier, Cruet, Détrier, Étable, Francin, Fréterive, Frontenex, Gilly-sur-Isère, Grésy-sur-Isère, Grignon, Hauteville, La Chapelle-Blanche, La Chavanne, La Croix-de-la-Rochette, La Rochette, La Table, La Trinité, Laissaud, Le Pontet, Le Verneil, Les Marches, Les Mollettes, Mercury, Montailleur, Montendry, Monthion, Montmélian, Myans, Notre-Dame-des-Millières, Pallud, Planaise, Plancherine, Presle, Rotherens, Sainte-Hélène-du-Lac, Sainte-Hélène-sur-Isère, Saint-Jean-de-la-Porte, Saint-Jeoire-Prieuré, Saint-Pierre-d'Albigny, Saint-Pierre-de-Soucy, Saint-Vital, Tournon, Verrens-Arvey, Villard-d'Héry, Villard-Léger, Villard-Sallet, Villaroux.

Auteur(s) du dossier : Clara Bérelle

Copyright(s) : © Région Rhône-Alpes, Inventaire général du patrimoine culturel ; © Assemblée des Pays de Savoie



Premier cadastre français, Villard-Léger, 1883, Section C, feuille 2 (FR.AD073, 3P 7312).

IVR82_20157301788NUCA

Auteur du document reproduit : Clara Bérelle

© Région Rhône-Alpes, Inventaire général du patrimoine culturel ; © Assemblée des Pays de Savoie ; © Archives départementales de la Savoie

reproduction soumise à autorisation du titulaire des droits d'exploitation



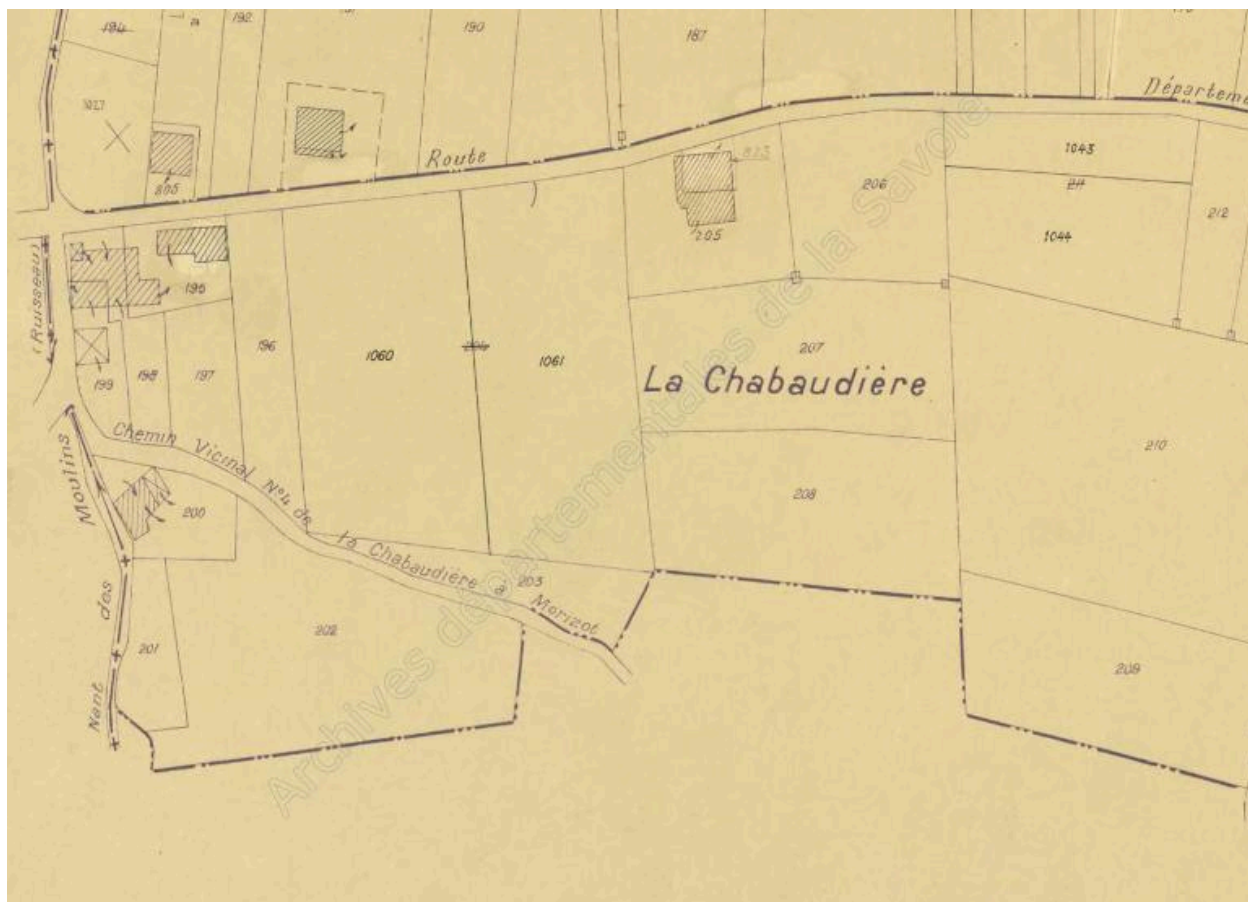
Premier cadastre français, Villard-Léger, 1883, Section C, feuille 1 (FR.AD073, 3P 7312).

IVR82_20157301789NUCA

Auteur du document reproduit : Clara Bérelle

© Région Rhône-Alpes, Inventaire général du patrimoine culturel ; © Assemblée des Pays de Savoie ; © Archives départementales de la Savoie

reproduction soumise à autorisation du titulaire des droits d'exploitation

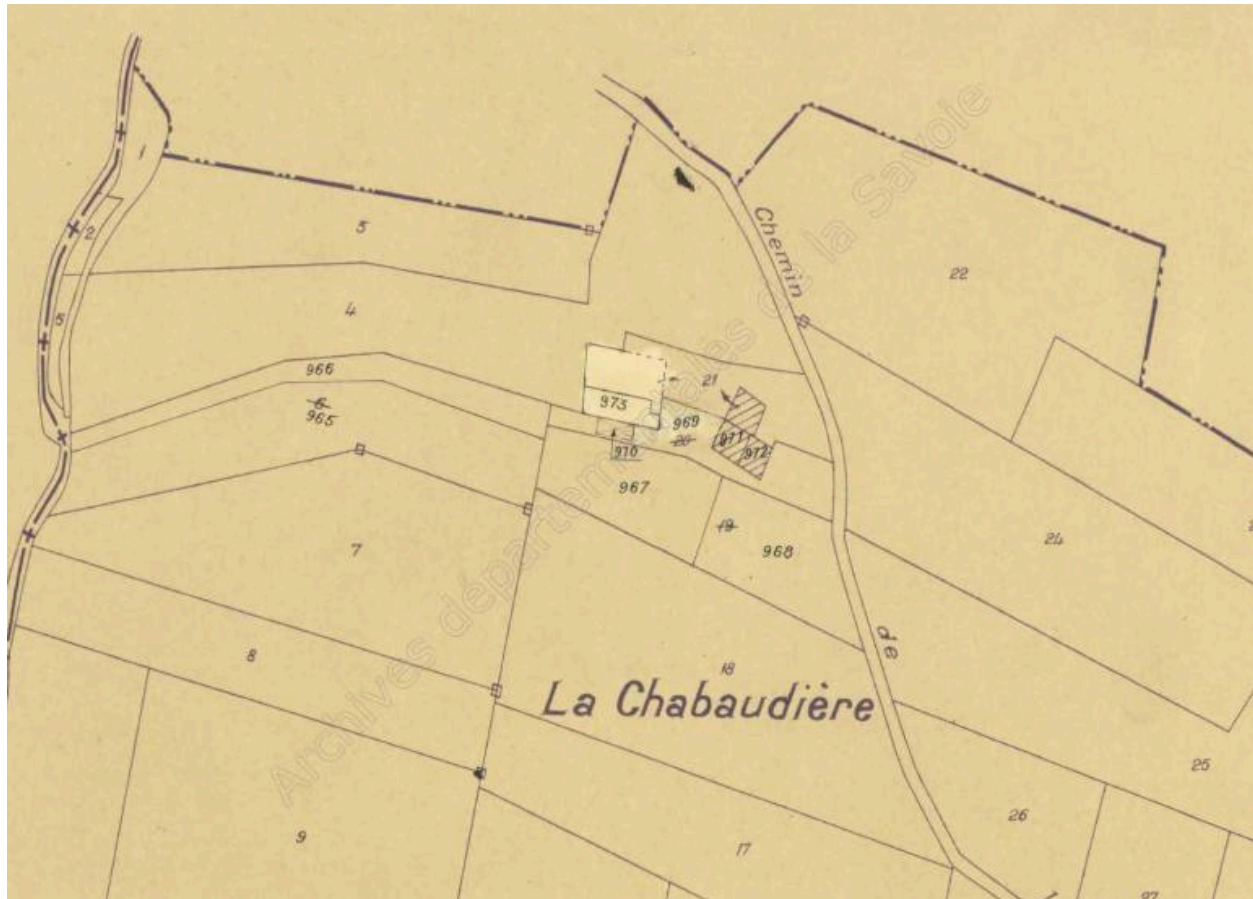


Cadastre rénové, Villard-Léger, 1934, Section C, feuille 2 (FR.AD073, 3P 7313).

IVR82_20157301790NUCA

Auteur du document reproduit : Clara Bérelle

© Région Rhône-Alpes, Inventaire général du patrimoine culturel ; © Assemblée des Pays de Savoie ; © Archives départementales de la Savoie
reproduction soumise à autorisation du titulaire des droits d'exploitation



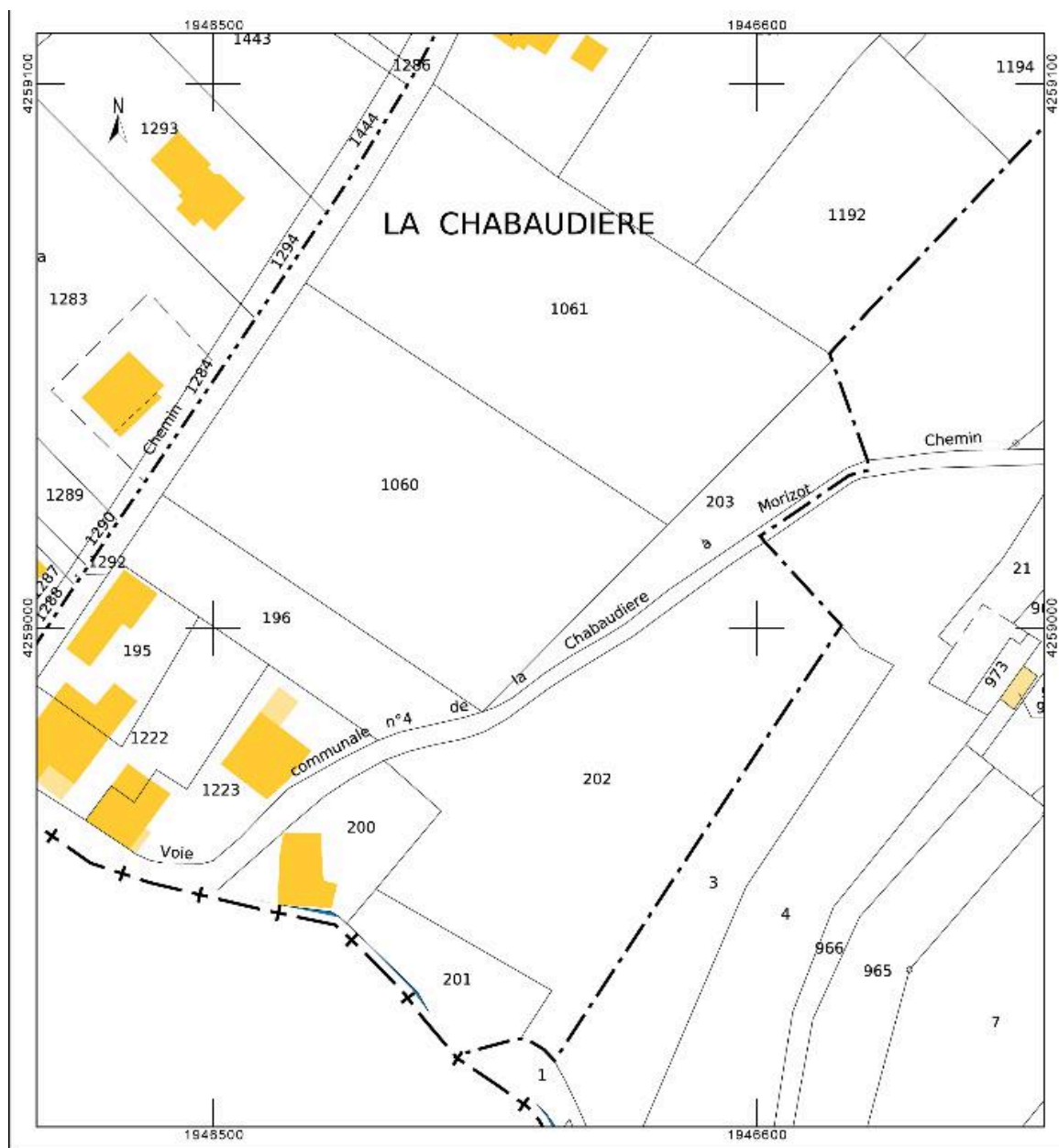
Cadastre rénové, Villard-Léger, 1934, Section C, feuille 1 (FR.AD073, 3P 7313).

IVR82_20157301791NUCA

Auteur du document reproduit : Clara Bérelle

© Région Rhône-Alpes, Inventaire général du patrimoine culturel ; © Assemblée des Pays de Savoie ; © Archives départementales de la Savoie

reproduction soumise à autorisation du titulaire des droits d'exploitation



Cadastre actuel, 2014.

IVR82_20157301792NUCA

© Ministère des finances, CIDF, Service du cadastre

reproduction soumise à autorisation du titulaire des droits d'exploitation



Vue de l'ancien moulin.

IVR82_20157301793NUCA

Auteur de l'illustration : Clara Bérelle

© Région Rhône-Alpes, Inventaire général du patrimoine culturel ; © Assemblée des Pays de Savoie
reproduction soumise à autorisation du titulaire des droits d'exploitation

Emplacement de la réserve d'eau.

IVR82_20157301794NUCA

Auteur de l'illustration : Clara Bérelle

© Région Rhône-Alpes, Inventaire général du patrimoine culturel ; © Assemblée des Pays de Savoie
communication soumise à autorisation, reproduction soumise à autorisation

Tracé du bief.

IVR82_20157301795NUCA

Auteur de l'illustration : Clara Bérelle

© Région Rhône-Alpes, Inventaire général du patrimoine culturel ; © Assemblée des Pays de Savoie
communication soumise à autorisation, reproduction soumise à autorisation

Fragment de meule.

IVR82_20157301796NUCA

Auteur de l'illustration : Clara Bérelle

© Région Rhône-Alpes, Inventaire général du patrimoine culturel ; © Assemblée des Pays de Savoie
communication soumise à autorisation, reproduction soumise à autorisation