Rhône-Alpes, Savoie
Aillon-le-Vieux
Champ premier Le Cimeteret

Moulin à farine et battoir Francoz actuellement vestiges

Références du dossier

Numéro de dossier : IA73002852
Date de l'enquête initiale : 2013
Date(s) de rédaction : 2013
Cadre de l'étude : enquête thématique départementale Patrimoine hydraulique des Pays de Savoie
Degré d'étude : recensé

Désignation

Dénomination : moulin à farine

Compléments de localisation

Milieu d'implantation : isolé
Réseau hydrographique : Nant d'Aillon ; bassin-versant du Chéran
Références cadastrales : 2009, A, 184

Historique

Un moulin (section A, feuille 3, parcelle 361), un four (parcelle 362) et un battoir (parcelle 360) apparaissent sur le premier cadastre français de 1878. Ils appartiennent à Joseph Francoz. Actuellement, des vestiges du site sont toujours visibles.

Période(s) principale(s) : 4e quart 19e siècle ()
Dates : 1878 (daté par source)

Description

Le site est implanté en rive droite du nant d'Aillon. Actuellement, le tracé du bief, est toujours identifiable. Le bâtiment du moulin est en ruine.

Eléments descriptifs

Matériau(x) du gros-oeuvre, mise en oeuvre et revêtement :
Énergies : énergie hydraulique : produite sur place

Typologies et état de conservation

État de conservation : vestiges

Statut, intérêt et protection

Le site se trouve dans le PNR des Bauges.

Sites de protection : parc naturel régional
Statut de la propriété : propriété privée

Références documentaires

Documents d'archive

- **FR.AD073, 3P 7005, 1878.**
  FR.AD073, 3P 7005, Premier cadastre français, Aillon-le-Vieux, Section A, feuille 3, 1878.
  AD Savoie : 3P 7005

- **FR.AD073, 3P 7006, 1971.**
  FR.AD073, 3P 7006, Cadastre rénové, Aillon-le-Vieux, Section A, feuille 3, 1971.
  AD Savoie : 3P 7006

Illustrations

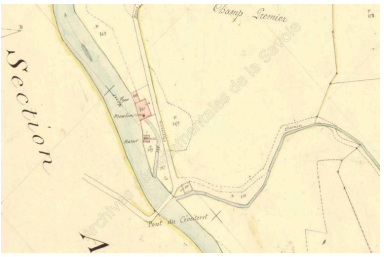

Premier cadastre français, Aillon-le-Vieux, 1878 Section A, feuille 3 (FR.AD073, 3P 7005).
IVR82_20137301916NUCA

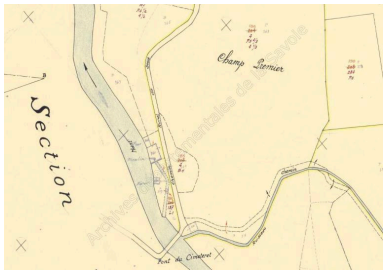

Cadastre rénové, Aillon-le-Vieux, 1971 Section A, feuille 3 (FR.AD073, 3P 7006).
IVR82_20137301917NUCA

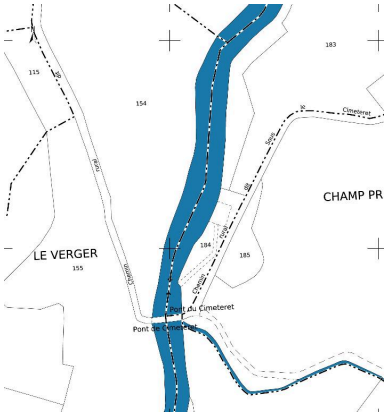

Cadastre actuel, 2009.
IVR82_20137301918NUCA

Vestiges du moulin.
Phot. Clara Bérelle
IVR82_20137301919NUCA

Dossiers liés

Dossiers de synthèse :
Patrimoine hydraulique de la Savoie : présentation de l'étude départementale (IA00141274) Rhône-Alpes, Savoie, Savoie
Oeuvre(s) contenue(s) :
Oeuvre(s) en rapport :
Paysage du bassin-versant du Chéran (IA73002793) Rhône-Alpes, Savoie, Le Châtelard

Auteur(s) du dossier : Clara Bérelle
Copyright(s) : © Région Rhône-Alpes, Inventaire général du patrimoine culturel ; © Assemblée des Pays de Savoie

Premier cadastre français, Aillon-le-Vieux, 1878 Section A, feuille 3 (FR.AD073, 3P 7005).

IVR82_20137301916NUCA
© Archives départementales de la Savoie
reproduction soumise à autorisation du titulaire des droits d'exploitation

Cadastre rénové, Aillon-le-Vieux, 1971 Section A, feuille 3 (FR.AD073, 3P 7006).

IVR82_20137301917NUCA
© Archives départementales de la Savoie
reproduction soumise à autorisation du titulaire des droits d'exploitation

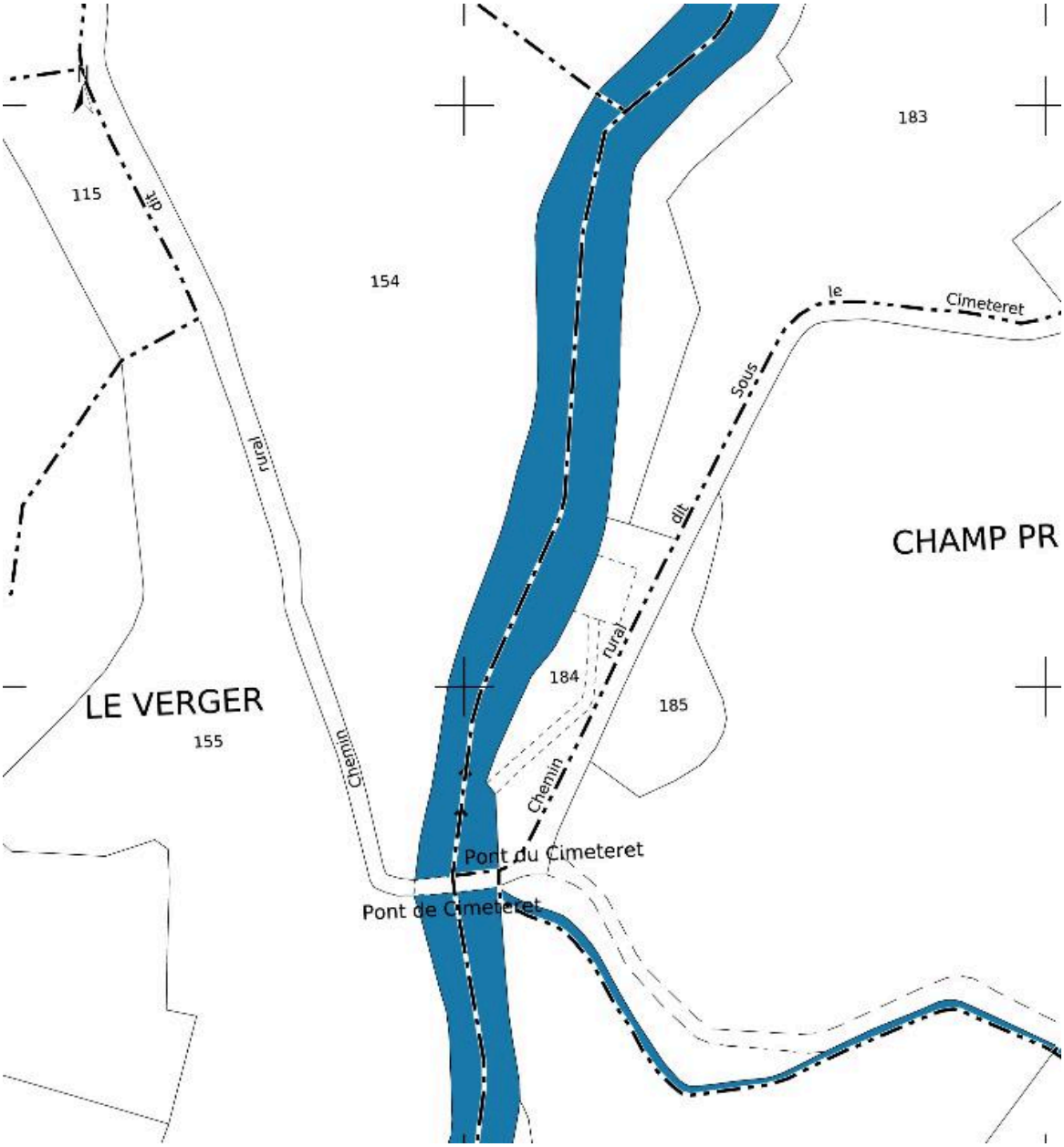

Cadastre actuel, 2009.

IVR82_20137301918NUCA
© Ministère des finances, CIDF, Service du cadastre
reproduction soumise à autorisation du titulaire des droits d'exploitation

Vestiges du moulin.

IVR82_20137301919NUCA
Auteur de l'illustration : Clara Bérelle
© Région Rhône-Alpes, Inventaire général du patrimoine culturel ; © Assemblée des Pays de Savoie
reproduction soumise à autorisation du titulaire des droits d'exploitation