Rhône-Alpes, Savoie
Montricher-Albanne
Plan des Colonnes

Immeuble les Granges

Références du dossier

Numéro de dossier : IA73003081
Date de l'enquête initiale : 2009
Date(s) de rédaction : 2012
Cadre de l'étude : enquête thématique régionale Stations de sports d'hiver
Degré d'étude : repéré

Désignation

Dénomination : immeuble
Appellation : les Granges

Compléments de localisation

Milieu d'implantation : en village
Références cadastrales : 2009, C04, 863

Historique

L´immeuble « les Granges » comporte une vingtaine de logements locatifs à caractère social destiné aux personnels de la station. La construction est dessinée par l´équipe de l´A.A.M. pour le compte de l´ Office public H.L.M. du département de la Savoie. L´immeuble est conçu à partir de 1975 et livré en 1978.

Période(s) principale(s) : 4e quart 20e siècle
Dates : 1975 (daté par source)
Auteur(s) de l'oeuvre : Jean-Gustave Orth (architecte, attribution par source), Guy Rey-Millet (architecte, attribution par source), Atelier d´Architecture en Montagne (agence d'architecture, attribution par source)
Personne(s) liée(s) à l'histoire de l'oeuvre : Office public départemental d´H.L.M. (commanditaire)

Description

Le bâtiment « Les Granges » est implanté à l´entrée de la station, en bordure de la route de desserte, faisant face côté aval au parking automobile et placé côté amont au contact direct de la piste de ski et du départ du télésiège des Granges. Le bâtiment est construit sur un replat. Le niveau de soubassement est encastré dans la pente.Ainsi l´entrée de l´immeuble s´effectue à deux niveaux différents. L´entrée principale est au niveau de la route, et l´entrée secondaire au niveau de la piste de ski, à proximité immédiate du départ du télésiège. Le plan est rectangulaire, tracé en croix, composé de 8 travées régulières dans lesquelles sont aménagés quatre appartements par niveau. Disposés chacun dans un des angles de l´édifice, les appartements bénéficient ainsi de deux expositions. La distribution est placée en position centrale, composée d´un escalier à double volée et d´un ascenseur. La distribution horizontale est compacte, aménagée à chaque palier en couloir. Chaque logement bénéficie d´un balcon en béton armé et désolidarisé de la dalle intérieure. La toiture est à deux pentes inversées, couverte de tôles nervurées. Les façades sont recouvertes d´un bardage de planches de mélèze.

Eléments descriptifs

Matériau(x) du gros-oeuvre, mise en oeuvre et revêtement : ardoise ; essentage de planches ; béton armé
Matériau(x) de couverture : tôle nervurée
Étage(s) ou vaisseau(x) : étage de soubassement, rez-de-chaussée surélevé, 4 étages carrés
Type(s) de couverture : toit à longs pans inversés

Escaliers : escalier dans-oeuvre : escalier droit, en maçonnerie
Autres organes de circulations : ascenseur

Typologies et état de conservation

Typologies : immeuble tour

Statut, intérêt et protection

Statut de la propriété : propriété publique

Références documentaires

Documents d'archive

- **AD Savoie. 6J 1812-1816 (1977-1983)**
  AD Savoie. 6J 1812-1816 (1977-1983)

Illustrations

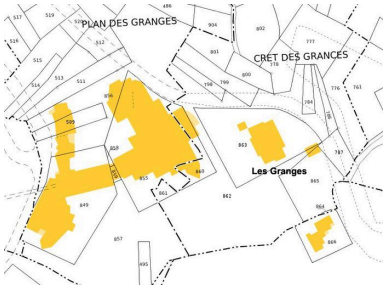

Plan masse et de situation.
Extrait du plan cadastral
Dess. M. Chalabi__
IVR82_20127302639NUDA

Vue dans le site depuis le sud-ouest
Phot. Jean-François Lyon-Caen
IVR82_20127302553NUCA

Vue générale depuis le sud-ouest
Phot. Jean-François Lyon-Caen
IVR82_20127302555NUCA

Vue depuis le sud-ouest
Phot. Jean-François Lyon-Caen
IVR82_20127302554NUCA

Vue depuis le sud
Phot. Jean-François Lyon-Caen
IVR82_20127302556NUCA

Façade sud, face au
départ du télésiège
Phot. Eric Dessert
IVR82_20107304890NUCA

Façade sud
Phot. Eric Dessert
IVR82_20107304888NUCA

Détail des balcons
Phot. Jean-François Lyon-Caen
IVR82_20127302557NUCA


Détail des niveaux supérieurs
Phot. Jean-François Lyon-Caen
IVR82_20127302558NUCA

Vue depuis le nord-ouest
Phot. Jean-François Lyon-Caen
IVR82_20127302559NUCA

Vue depuis le nord
Phot. Jean-François Lyon-Caen
IVR82_20127302560NUCA

Façade nord. Détail
de la partie supérieure
Phot. Eric Dessert
IVR82_20107304886NUCA

Dossiers liés

Dossiers de synthèse :
Présentation de l'aire d'étude les Karellis (IA73003052) Montricher-Albanne
Oeuvre(s) contenue(s) :

Auteur(s) du dossier : Jean-François Lyon-Caen, Catherine Salomon-Pelen, Maryannick Chalabi
Copyright(s) : © Région Rhône-Alpes, Inventaire général du patrimoine culturel ; © Ecole d'architecture de Grenoble

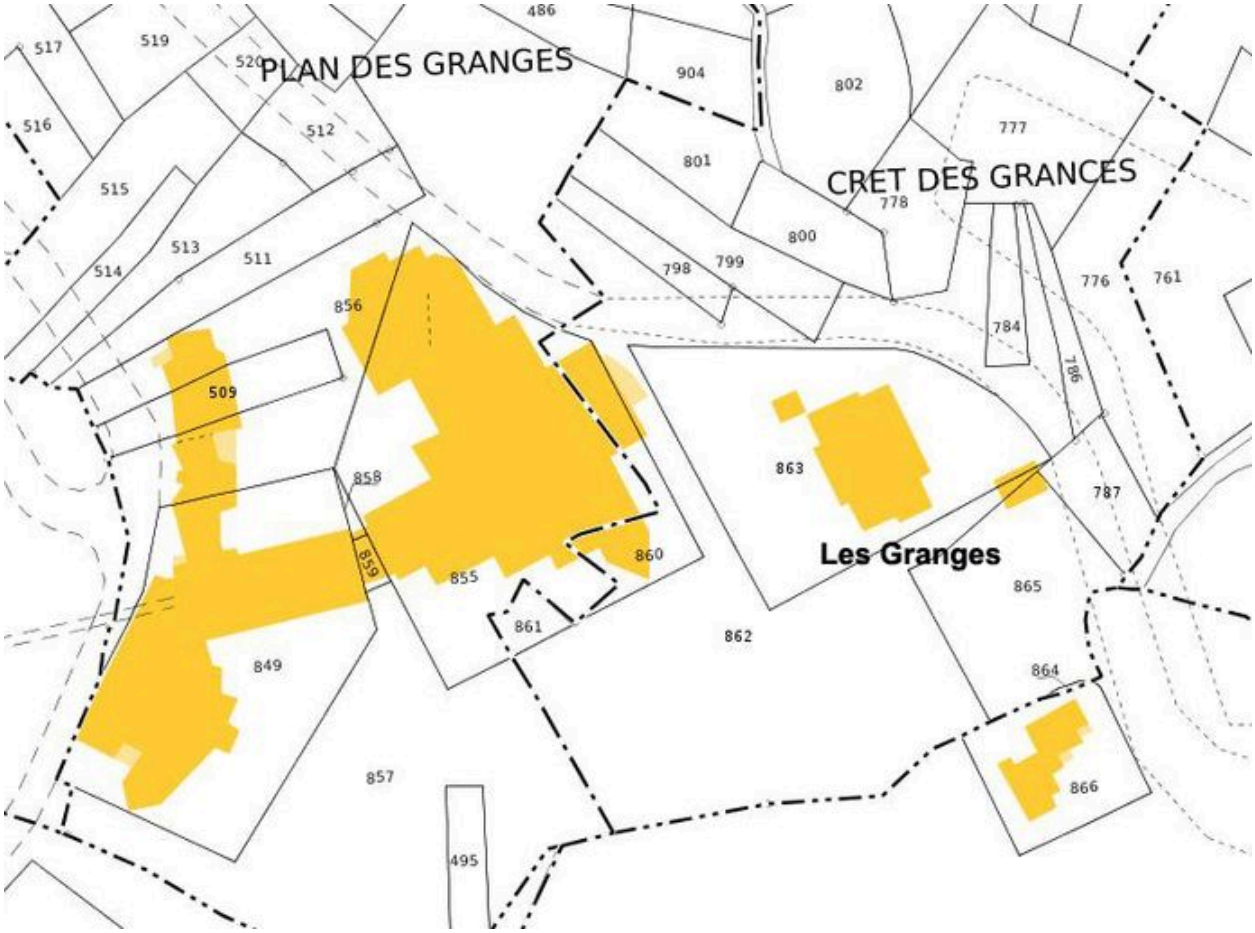

Plan masse et de situation. Extrait du plan cadastral

IVR82_20127302639NUDA
Auteur de l'illustration : M. Chalabi__
Technique de relevé : reprise de fond ;
© Région Rhône-Alpes, Inventaire général du patrimoine culturel
reproduction soumise à autorisation du titulaire des droits d'exploitation

Vue dans le site depuis le sud-ouest

IVR82_20127302553NUCA
Auteur de l'illustration : Jean-François Lyon-Caen
© Région Rhône-Alpes, Inventaire général du patrimoine culturel
reproduction soumise à autorisation du titulaire des droits d'exploitation

Vue générale depuis le sud-ouest

IVR82_20127302555NUCA
Auteur de l'illustration : Jean-François Lyon-Caen
© Région Rhône-Alpes, Inventaire général du patrimoine culturel
reproduction soumise à autorisation du titulaire des droits d'exploitation

Vue depuis le sud-ouest

IVR82_20127302554NUCA
Auteur de l'illustration : Jean-François Lyon-Caen
© Région Rhône-Alpes, Inventaire général du patrimoine culturel
reproduction soumise à autorisation du titulaire des droits d'exploitation

Vue depuis le sud

IVR82_20127302556NUCA
Auteur de l'illustration : Jean-François Lyon-Caen
© Région Rhône-Alpes, Inventaire général du patrimoine culturel
reproduction soumise à autorisation du titulaire des droits d'exploitation

Façade sud, face au départ du télésiège

IVR82_20107304890NUCA
Auteur de l'illustration : Eric Dessert
© Région Rhône-Alpes, Inventaire général du patrimoine culturel
reproduction soumise à autorisation du titulaire des droits d'exploitation

Façade sud

IVR82_20107304888NUCA
Auteur de l'illustration : Eric Dessert
© Région Rhône-Alpes, Inventaire général du patrimoine culturel
reproduction soumise à autorisation du titulaire des droits d'exploitation

Détail des balcons

IVR82_20127302557NUCA
Auteur de l'illustration : Jean-François Lyon-Caen
© Région Rhône-Alpes, Inventaire général du patrimoine culturel
reproduction soumise à autorisation du titulaire des droits d'exploitation

Détail des niveaux supérieurs

IVR82_20127302558NUCA
Auteur de l'illustration : Jean-François Lyon-Caen
© Région Rhône-Alpes, Inventaire général du patrimoine culturel
reproduction soumise à autorisation du titulaire des droits d'exploitation

Vue depuis le nord-ouest

IVR82_20127302559NUCA
Auteur de l'illustration : Jean-François Lyon-Caen
© Région Rhône-Alpes, Inventaire général du patrimoine culturel
reproduction soumise à autorisation du titulaire des droits d'exploitation

Vue depuis le nord

IVR82_20127302560NUCA
Auteur de l'illustration : Jean-François Lyon-Caen
© Région Rhône-Alpes, Inventaire général du patrimoine culturel
reproduction soumise à autorisation du titulaire des droits d'exploitation

Façade nord. Détail de la partie supérieure

IVR82_20107304886NUCA
Auteur de l'illustration : Eric Dessert
© Région Rhône-Alpes, Inventaire général du patrimoine culturel
reproduction soumise à autorisation du titulaire des droits d'exploitation