Rhône-Alpes, Haute-Savoie
Cusy
Chez les Bogey

Écart de Chez les Bogey

Références du dossier

Numéro de dossier : IA74002544
Date de l'enquête initiale : 2015
Date(s) de rédaction : 2018
Cadre de l'étude : inventaire topographique Inventaire du Parc naturel régional du Massif des Bauges
Degré d'étude : monographié

Désignation

Dénomination : écart

Compléments de localisation

Milieu d'implantation : bâti lâche
Références cadastrales : 1732, SU ; 1890, D6 ; 2015, D6

Historique

Écart qui, de 1729 (mappe sarde) à aujourd'hui, et en passant par 1890 (cadastre napoléonien) a toujours été scindé en deux parties (celle au sud étant plus dense). Du 18e siècle il ne reste aucune construction, du siècle suivant il en demeure un certain nombre mais qui ont été sensiblement remaniées, d'autres ayant disparu.

Période(s) principale(s) : 18e siècle (détruit), milieu 19e siècle
Période(s) secondaire(s) : 1ère moitié 20e siècle

Description

Anciennes fermes de type à juxtaposition comprenant un logis puis une grange-étable. Peu de caves ont été repérées dans l'écart. Présence d'un lavoir bassin à même le sol et d'un four à pain. Plusieurs maisons ont leurs portes aux piédroits en pierre de taille calcaire commun avec une fenêtre et/ou l'angle du bâtiment.

Eléments descriptifs

Matériau(x) du gros-oeuvre, mise en oeuvre et revêtement : calcaire, moellon, enduit
Matériau(x) de couverture : tuile plate mécanique
Étage(s) ou vaisseau(x) : étage de soubassement, rez-de-chaussée, rez-de-chaussée surélevé
Type(s) de couverture : toit à longs pans, demi-croupe
Escaliers : escalier de distribution extérieur

Typologies et état de conservation

Typologies : ferme à juxtaposition

Présentation de l'écart de Chez les Bogey

Propriétaires en 1732 (mappe sarde)
Bogey Jacques et frère Jean (n° 2008, grange ; n° 2012, maison ; n° 2097, grange au Mas du Platet) / **Bogey** Joseph et frère François (n° 2011, maison et grange ; n° 2015, maison ; n° 2098, grange au Mas du Platet) / **Petellat** François et tantes Jacquemine Benoîte (n° 2013, grange ; n° 2018, maison ; n° 2020, four indivise avec **Grellier** Chapuis Etienne) / **Hôtel-**

Dieu (n° 2016, grange) / la commune (n° 2017, four) / **Grellier Chapuis** Etienne (n° 2014, masure ; n° 2019, maison) / **Bogey** Antoine (n° 2116, maison et grange aux Bogeys village) / **Bogey** Maurice et Frère Pierre (n° 2114, maison ; n° 2124, grange) / **Armand** Germain et frère Jean-Louis (n° 2115, maison) / **Giroz** Noël (n° 2117, maison ; n° 2119, grange)

Propriétaires en 1890 (cadastre dit napoléonien)

Paris Honoré (n° 432, maison) / **Brunier** Jean-Louis (n° 433, maison) / **Thiervoz** Etienne, **Bogey** Louis (n° 434, four) / **Thiervoz** Etienne (n° 435, maison, n° 443, maison) / **Porcheron** Jean, fils de Claude (n° 436, bâtiment) / **Bogey** Urbain, restaurateur à Paris (n° 437, bâtiment ; n° 444, maison) / **Bogey** Louis (n° 441, maison) / **Bogey** Claude dit la Mort (n ° 442, maison) / **Porcheron** Jean, fils d'Augustin (n° 485, maison) / **Bogey** Martin (n° 449, maison) / **Favrin** Jean (n° 460 maison) / **Porcheron** Claude, rentier à Paris (moitié) et **Porcheron** Jean, fils de Claude (moitié) (n° 461, maison) / **Porcheron** Jean-Claude, fils de Louis, tailleur d'habit à Chez les Bogey (n° 462, maison) / **Porcheron** François Sylvain (n° 465, maison) / **Paris** François (n° 466, maison) / **Dunoyer** Louis (n° 475, maison) / **Porcheron** Jean-Claude, fils de Jean-Claude (n° 476, maison ; n° 484, maison) / **Les habitants du village** (n° 476bis, emplacement et source) / **Porcheron** Joséphine, fille de François, ménagère (n° 478, bâtiment ; n° 480, maison) / **Porcheron** Hippolyte (n° 479, maison) / **Paris** François, **Porcheron** François Sylvain (n°511, four) / **Porcheron** Jean, fils d'Augustin (n° 485, maison)

Évolution du parcellaire depuis le 18e siècle

Dès 1732 (mappe sarde), le hameau des Bogey est divisé en deux ensembles distincts le long du chemin actuel des Bogeys. Celui au nord concentre onze édifices ruraux dont deux fours à pain : le n° 2017 est communal (ou aux habitants du village ?), et le n° 2020 (non cadastré) est en indivision entre Petellat François et Grellier Chapuis Etienne (le premier étant dans la partie nord, le second dans celle au sud). Les constructions sont très regroupées et de nombreuses sont mitoyennes. La seconde partie du village, au sud, regroupe quatre constructions qui s'étirent de part et d'autre du chemin rural, dont deux sont divisées en deux parties mitoyennes. Nous constatons la présence de seulement deux maisons avec grange, tandis que quatre autres propriétaires détiennent une maison avec une grange dissociée.

Le patronyme le plus fréquent est celui des Bogey (Jacques, Joseph, Antoine, Pierre, Maurice, Jean, François) qui détiennent sept bâtiments ; notons la présence d'une grange appartenant à l'Hôtel-Dieu (de Chambéry ?).

Le cadastre de 1890 pointe toujours la présence de deux ensembles d'habitation (Chez les Bogey-Nord et Chez les Bogey-Sud), le premier regroupe cinq bâtiments dont trois sont aux mains de deux, trois et quatre propriétaires différents. Les constructions sont un peu plus lâches dans leur implantation. On note la présence d'un four à pain appartenant à deux personnes (Thiervoz Etienne et Bogey Louis, n° 434). Chez les Bogey-Sud réunie six bâtiments, tous aux mains de deux propriétaires, et un dernier : un four à pain en indivision (n° 511 : Paris François et Porcheron François Sylvain). Si la famille Bogey est toujours présente (Urbain, restaurateur à Paris, Louis, Claude dit la Mort, Martin), celle qui prédomine se nomme Porcheron alors qu'aucun n'était présent précédemment (Jean, fils de Claude ; Jean, fils d'Augustin ; Claude, rentier à Paris ; Jean-Claude, fils de Louis, tailleur d'habit à Chez les Bogey ; François Sylvain ; Jean-Claude, fils de Jean-Claude ; Joséphine, fille de François, ménagère ; Hippolyte ; Jean, fils d'Augustin).

Le cadastre napoléonien de 1890 indique la présence des escaliers permettant d'accéder au rez-de-chaussée surélevé des habitations. Nous en comptons neuf, dont trois sur un seul bâtiment (n° 441 à 444), et deux sur un autre (n° 460, 461) qui sont donc des habitations mitoyennes avec vraisemblablement pour celles-ci des bâtiments agricoles distincts (comme celui qui porte les numéros de parcelle 435 à 437 qui regroupe des « bâtiments »

Il est difficile de superposer les deux cadastres anciens pour connaître quels bâtiments se retrouve sur l'un et l'autre, néanmoins, seul trois d'entre eux semblent avoir la même emprise (n'excluant pas une reconstruction d'un d'eux sur le même parcellaire), à savoir les numéros 1732 SU 2116, 2117 / 1890 D6 484, 485, puis 1732 SU 2114, 2115 / 1890 D6 465, 466 et enfin 1732 SU 2124 / 1890 D6 466.

Le cadastre actuel de 2015, comme celui de 1890 montre la persistance de deux groupements de maisons dans l'écart de Chez les Bogey. Cinq bâtiments au nord, dont trois seulement étaient sur le cadastre ancien ; cinq encore au sud, dont quatre existant déjà en 1890. Si le four à pain de la partie nord a disparu, celui du sud existe toujours sous le numéro de parcelle 372 (Étudié IA74002541) mais semble avoir été reconstruit au moins en partie puisqu'il porte la date 1920. Un autre élément patrimonial se retrouve d'un cadastre à l'autre : « la Source de Chez les Bogey » (1890 D6 476 bis et 2015 D6 357) appartenant aux habitants du village des Bogey, qui est aujourd'hui un bassin lavoir aménagé à même le sol (Photo. IVR84_20187400314NUCA_P.jpg)

Dès lors les bâtiments du cadastre napoléonien ayant disparus sont les suivants : 1890 D6 433, 432 / 447 / 460, 461 / 584. Aujourd'hui la plupart des bâtiments, d'anciennes fermes ou grange-étable, ont été remaniées, néanmoins nous avons réalisé deux dossiers concernant une ferme (parcelle 2015 D6 360, étudiée n° IA74002542) et une grange-étable (parcelle 2015 D6 814, étudiée n°IA74002543). Sur la parcelle 808 se trouve un bassin en ciment daté 1899 et aux initiales PJ (pour Porcheron Jean dont la maison, aujourd'hui disparue, se trouvait à proximité ?)

Liste des constructions non étudiées de l'écart

* Ferme (2015 D6 342). Ferme existante en 1890 (Bogey Martin, n° 449, maison). Ferme à juxtaposition en rez-de-chaussée (confirmée par l'absence d'escalier accolé à la maison sur le cadastre ancien), constituée de gauche à droite d'un logis, d'une grange, puis d'une étable. Les murs sont en moellon de calcaire et les encadrements en calcaire, molasse et bois (linteau grange). Le toit à demi-croupes est débordant (par extension de la charpente) et couvert de tuiles plates mécaniques (Photo. IVR84_20187400315NUCA_P.jpg).

* Ferme (2015 D6 339). Bâtiment existant en 1890 (Bogey Louis, n° 441, maison ; Bogey Claude dit la Mort, n° 442, maison ; Thiervoz Etienne, n° 443, maison ; Bogey Urbain, restaurateur à Paris, n° 444, maison). Le propriétaire abritait durant un temps (renseignement oral) trois familles dont la famille Bogey. Une des familles a fait construire la ferme sur l'arrière. La ferme est modifiée au début du 20e siècle (surélevée ?) et création d'une terrasse vers les années 60. L'encadrement des baies est en ciment moulé, le mur est enduit, le toit à demi-croupes est couvert de tuiles plates mécaniques avec débord par extension sur la façade principale est (Photo. IVR84_20187400317NUCA_P.jpg).
* Ferme (2015 D6 338). Bâtiment existant en 1890 (Thiervoz Etienne, n° 435, maison ; / Porcheron Jean, fils de Claude, n ° 436, bâtiment ; Bogey Urbain, restaurateur à Paris, n° 437, bâtiment). Bâtiment à juxtaposition comprenant de gauche à droite (du sud au nord) un large logis (porte encadrée de deux baies), une étable puis une grange, une seconde étable et une remise, situées en contrebas du logis (un escalier extérieur rattrape la différence de niveau). Murs en moellons de calcaire décrépis, toits à demi-croupe avec couverture en tuile plate mécanique (Photo. IVR84_20187400316NUCA_P.jpg)
* Ferme (2015 D6 356, 549). Bâtiment de gauche (n° 356) existant en 1890 (Porcheron Jean-Claude, fils de Jean-Claude, n° 476, maison). Bâtiment avec deux maisons mitoyennes. Celle de droite (n° 549) est très remaniée. La seconde est rehaussée en 1912. Le propriétaire est toujours de la famille Porcheron. Le fermier possédait une vingtaine de vaches qu'il menait en alpage et deux chevaux.

Données complémentaires

F-JDT-Villages et Ecarts-Bauges

Ces données complémentaires sont spécifiques aux présentations de hameaux et villages afin d'apporter des éléments d'analyse sur les zonages et les règlements présents dans les PLU sur les secteurs d'habitat ancien.

Disposition majoritaire par rapport à la pente	replat
Trame urbaine dominante	village en plusieurs noyaux
Matériau dominant	calcaire
Habitat permanent	site d'habitat permanent
Environnement du village ou écart	prairie
Intérêt patrimonial	faible

Illustrations

AD Haute-Savoie, 1C d 196 originale. Mappe sarde de Cusy. Extrait : écart Chez les Bogey Phot. Thierry Monnet IVR84_20187400319NUCA

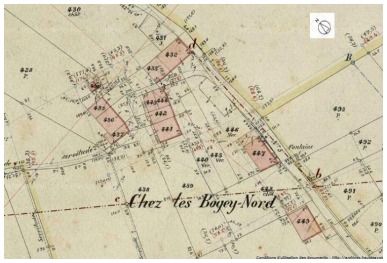

AD 74, 3 P 3/4077, Feuille n° D6, extrait du cadastre de 1891 : écart Chez les Bogey NOrd. Phot. Thierry Monnet IVR84_20187400320NUCA

AD 74, 3 P 3/4077, Feuille n ° D6, extrait du cadastre de 1891 : écart Chez les Bogey sud Phot. Thierry Monnet IVR84_20187400321NUCA

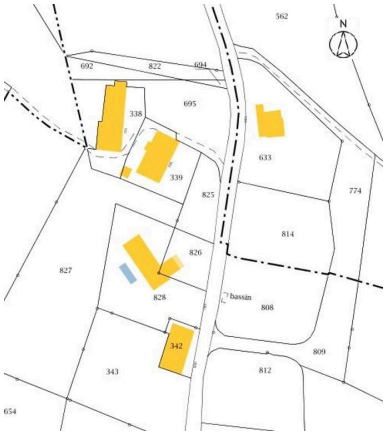

Ecart de Chez les Bogey-Nord, extrait du cadastre de 2015 (www.cadastre.gouv.fr)
Phot. Thierry Monnet
IVR84_20187400322NUCA

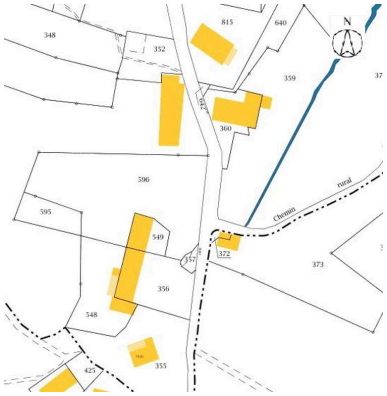

Ecart de Chez les Bogey-Sud, extrait du cadastre de 2015 (www.cadastre.gouv.fr)
Phot. Thierry Monnet
IVR84_20187400323NUCA

Vue aérienne de l'écart de Chez les Bogey
Phot. Thierry Monnet
IVR84_20187400318NUCA



D6 357, bassin-lavoir. Vue d'ensemble.
Phot. Thierry Monnet
IVR84_20187400314NUCA

D6 342, ferme. Vue d'ensemble de trois-quarts avant gauche.
Phot. Thierry Monnet
IVR84_20187400315NUCA

D6 338, ferme. Vue d'ensemble de trois-quarts avant gauche.
Phot. Thierry Monnet
IVR84_20187400316NUCA

D6 339, maison. Vue d'ensemble de face.
Phot. Thierry Monnet
IVR84_20187400317NUCA

Auteur(s) du dossier : Thierry Monnet, Thierry Monnet, Caroline Guibaud
Copyright(s) : © Région Auvergne-Rhône-Alpes, Inventaire général du patrimoine culturel ; © Parc naturel régional du Massif des Bauges

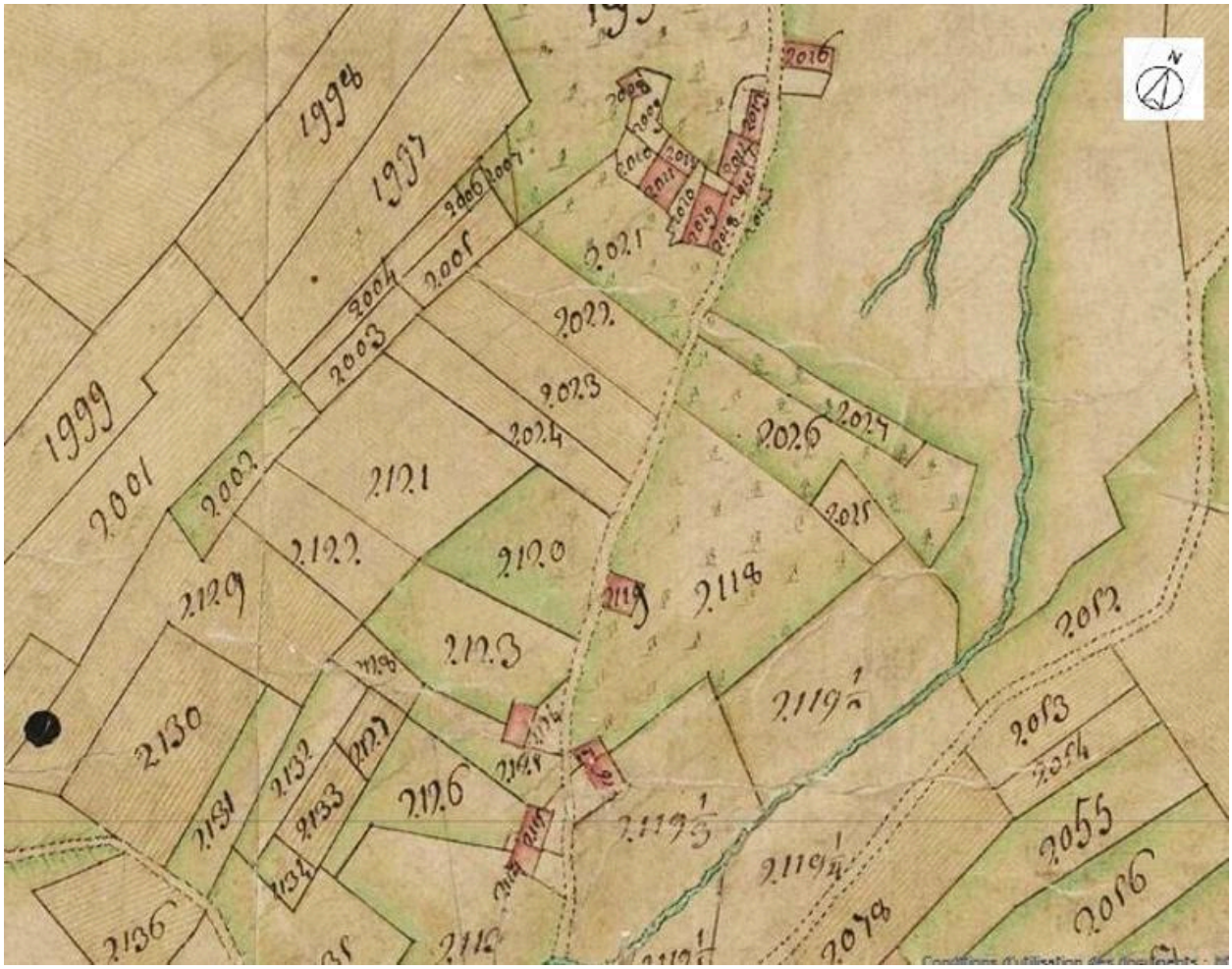

AD Haute-Savoie, 1C d 196 originale. Mappe sarde de Cusy. Extrait : écart Chez les Bogey

Référence du document reproduit :

- **AD Haute-Savoie, 1C d 196 originale. Mappe sarde de Cusy. Extrait : écart Chez Pételaz**
  AD Haute-Savoie, 1C d 196 originale. Mappe sarde de Cusy. Mappe levée du 18 mars au 30 juillet 1729 ; copie collationnée du 15 octobre 1732 signée Cocelli. Description physique : papier dessin marouflé sur toile, 2,3 x 3,5 m soit 8,05 m². Lien permanent : http://archives.cg74.fr/ark:/67033/a011400141516lq0wtS
  AD Haute-Savoie : 1C d 196 originale

IVR84_20187400319NUCA
Auteur de l'illustration : Thierry Monnet
Date de prise de vue : 2015
© Région Auvergne-Rhône-Alpes, Inventaire général du patrimoine culturel ; © Parc naturel régional du Massif des Bauges ; © Archives départementales de la Haute-Savoie
reproduction soumise à autorisation du titulaire des droits d'exploitation

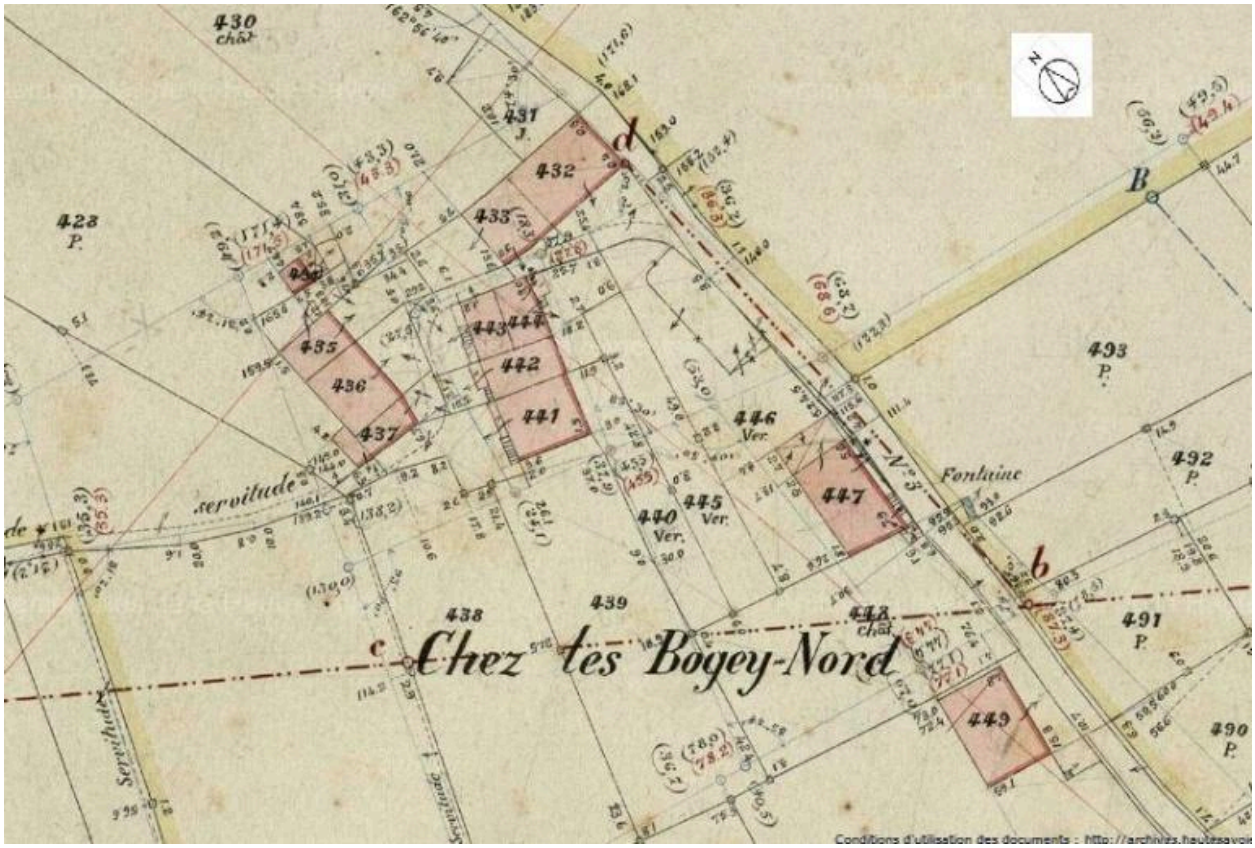

AD 74, 3 P 3/4077, Feuille n° D6, extrait du cadastre de 1891 : écart Chez les Bogey NOrd.

Référence du document reproduit :

- **AD 74, 3 P 3/4077, Feuille n° D6, extrait du cadastre de 1891 : écart Chez les Bogey**
  AD 74, 3 P 3/4077, Feuille n° 6, parcelles n° 414 à 596. Plan cadastral parcellaire de la commune de Cusy. Canton d'Alby-sur-Chéran / Arrondissement d'Annecy, département de la Haute-Savoie / terminé sur le terrain le 30 juin 1891 / sous l'administration de / Mr Masclet, préfet / Mr Brunier, maire / et sous la direction de / Mr Carlier directeur des contributions / Mr V. Bonnevie géomètre en chef / par A. Julliand, géomètre secondaire et Mr B. Burtin géomètre de 1ère classe. Echelle 1 : 1000. Lien permanent : http://archives.hautesavoie.fr/ark:/67033/a0114001414637WwIP5
  AD Haute-Savoie : 3 P 3/4077

IVR84_20187400320NUCA
Auteur de l'illustration : Thierry Monnet
Date de prise de vue : 2015
© Région Auvergne-Rhône-Alpes, Inventaire général du patrimoine culturel ; © Parc naturel régional du Massif des Bauges
reproduction soumise à autorisation du titulaire des droits d'exploitation

AD 74, 3 P 3/4077, Feuille n° D6, extrait du cadastre de 1891 : écart Chez les Bogey sud

Référence du document reproduit :

- **AD 74, 3 P 3/4077, Feuille n° D6, extrait du cadastre de 1891 : écart Chez les Bogey**
  AD 74, 3 P 3/4077, Feuille n° 6, parcelles n° 414 à 596. Plan cadastral parcellaire de la commune de Cusy. Canton d'Alby-sur-Chéran / Arrondissement d'Annecy, département de la Haute-Savoie / terminé sur le terrain le 30 juin 1891 / sous l'administration de / Mr Masclet, préfet / Mr Brunier, maire / et sous la direction de / Mr Carlier directeur des contributions / Mr V. Bonnevie géomètre en chef / par A. Julliand, géomètre secondaire et Mr B. Burtin géomètre de 1ère classe. Echelle 1 : 1000. Lien permanent : http://archives.hautesavoie.fr/ark:/67033/a0114001414637WwIP5
  AD Haute-Savoie : 3 P 3/4077

IVR84_20187400321NUCA
Auteur de l'illustration : Thierry Monnet
Date de prise de vue : 2015
© Région Auvergne-Rhône-Alpes, Inventaire général du patrimoine culturel ; © Parc naturel régional du Massif des Bauges
reproduction soumise à autorisation du titulaire des droits d'exploitation

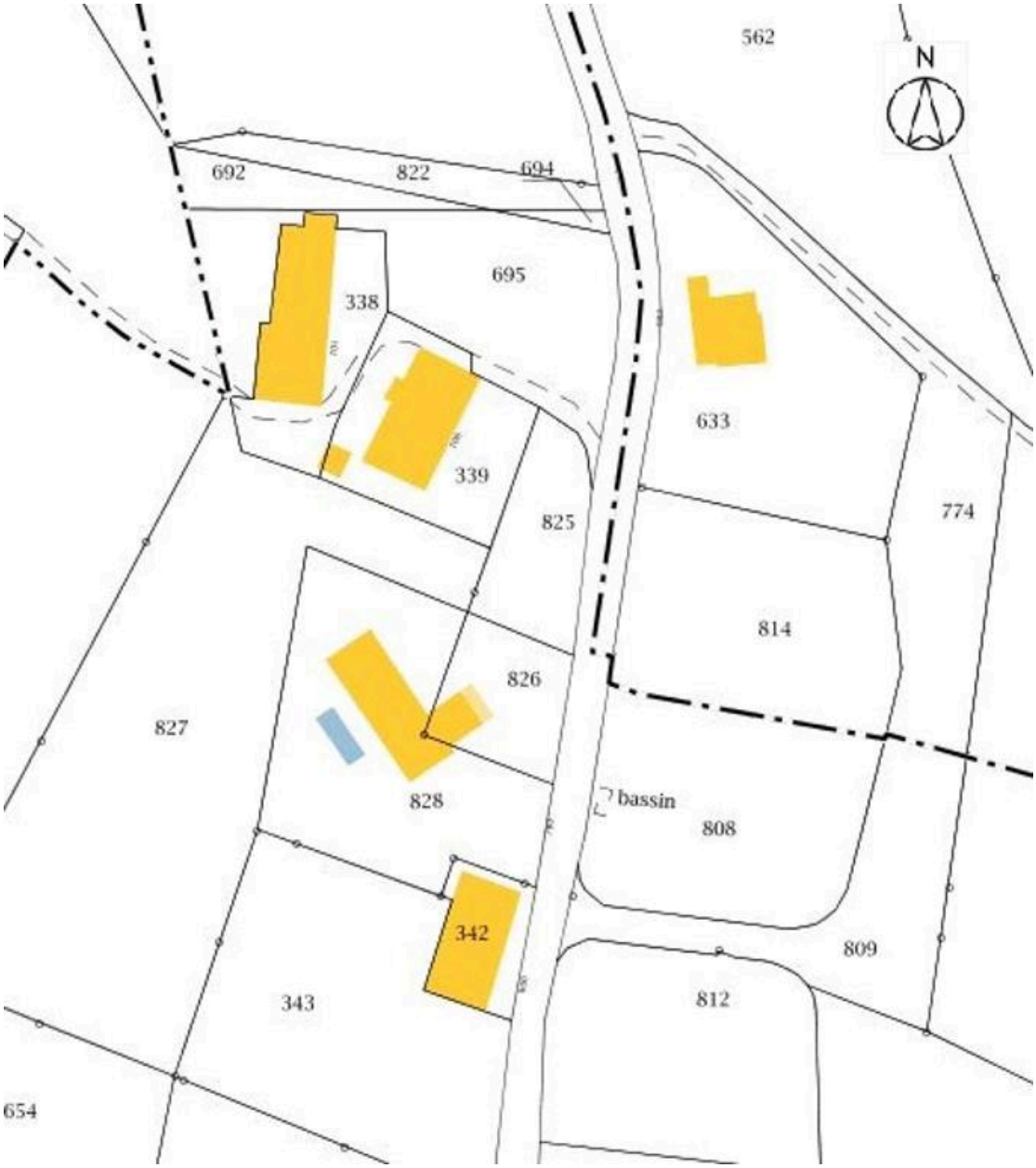

Ecart de Chez les Bogey-Nord, extrait du cadastre de 2015 (www.cadastre.gouv.fr)

IVR84_20187400322NUCA
Auteur de l'illustration : Thierry Monnet
Date de prise de vue : 2015
© Région Auvergne-Rhône-Alpes, Inventaire général du patrimoine culturel ; © Parc naturel régional du Massif des Bauges ; © Ministère des finances et des comptes publics, www.cadastre.gouv.fr
reproduction soumise à autorisation du titulaire des droits d'exploitation

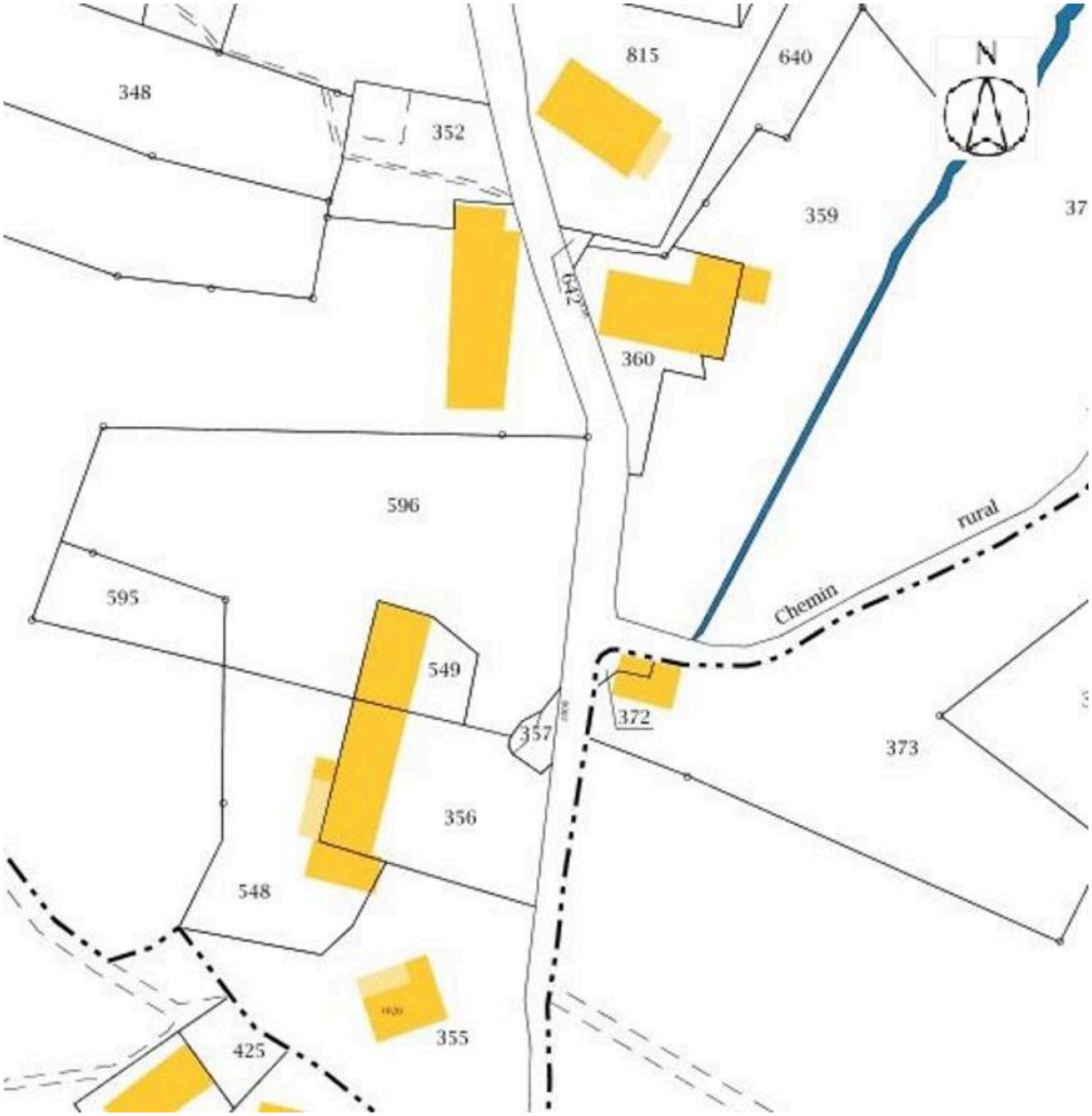

Ecart de Chez les Bogey-Sud, extrait du cadastre de 2015 (www.cadastre.gouv.fr)

IVR84_20187400323NUCA
Auteur de l'illustration : Thierry Monnet
Date de prise de vue : 2015
© Région Auvergne-Rhône-Alpes, Inventaire général du patrimoine culturel ; © Parc naturel régional du Massif des Bauges ; © Ministère des finances et des comptes publics, www.cadastre.gouv.fr
reproduction soumise à autorisation du titulaire des droits d'exploitation

Vue aérienne de l'écart de Chez les Bogey

IVR84_20187400318NUCA
Auteur de l'illustration : Thierry Monnet
Date de prise de vue : 2015
© Région Auvergne-Rhône-Alpes, Inventaire général du patrimoine culturel ; © Parc naturel régional du Massif des Bauges ; © IGN
reproduction soumise à autorisation du titulaire des droits d'exploitation

D6 357, bassin-lavoir. Vue d'ensemble.

IVR84_20187400314NUCA
Auteur de l'illustration : Thierry Monnet
Date de prise de vue : 2015
© Région Auvergne-Rhône-Alpes, Inventaire général du patrimoine culturel ; © Parc naturel régional du Massif des Bauges
reproduction soumise à autorisation du titulaire des droits d'exploitation

D6 342, ferme. Vue d'ensemble de trois-quarts avant gauche.

IVR84_20187400315NUCA
Auteur de l'illustration : Thierry Monnet
Date de prise de vue : 2015
© Région Auvergne-Rhône-Alpes, Inventaire général du patrimoine culturel ; © Parc naturel régional du Massif des Bauges
reproduction soumise à autorisation du titulaire des droits d'exploitation

D6 338, ferme. Vue d'ensemble de trois-quarts avant gauche.

IVR84_20187400316NUCA
Auteur de l'illustration : Thierry Monnet
Date de prise de vue : 2015
© Région Auvergne-Rhône-Alpes, Inventaire général du patrimoine culturel ; © Parc naturel régional du Massif des Bauges
reproduction soumise à autorisation du titulaire des droits d'exploitation

D6 339, maison. Vue d'ensemble de face.

IVR84_20187400317NUCA
Auteur de l'illustration : Thierry Monnet
Date de prise de vue : 2015
© Région Auvergne-Rhône-Alpes, Inventaire général du patrimoine culturel ; © Parc naturel régional du Massif des Bauges
reproduction soumise à autorisation du titulaire des droits d'exploitation