Lyon 2e
Confluent
rue Ravat , 46, 48 rue Delandine , 31, 33 rue Quivogne

Cité HBM dite "groupe Ravat", actuellement HLM

Références du dossier

Numéro de dossier : IA69000386
Date de l'enquête initiale : 2001
Date(s) de rédaction : 2001
Cadre de l'étude : inventaire topographique Inventaire de la Ville de Lyon
Degré d'étude : étudié

Désignation

Dénomination : cité
Précision sur la dénomination : cité d'habitations à bon marché
Appellation : groupe Ravat
Parties constituantes non étudiées : cour

Compléments de localisation

Milieu d'implantation : en ville
Références cadastrales : 1999, BD, 40

Historique

La décision de construire ce groupe HBM remonte à l'année 1922, lorsque la Ville et l'Office public des HBM établirent un programme de construction dans divers quartiers de Lyon. Le cabinet d'architecte Lambert & Fils fut choisi et les travaux débutèrent en 1924. La première tranche ne fut achevée qu'en 1927, après plusieurs modifications des plans et des devis d'origine. Elle comprenait les trois corps de bâtiment (A, B, C) donnant sur la rue Ravat. La construction de la deuxième tranche (bâtiments D et E) se déroula de 1930 à 1932. Des travaux de rénovation ont été entrepris en 1970, puis de nouveau en 2000 et 2001. Outre le ravalement des façades et la réhabilitation des appartements (installation du chauffage central et création de salles de bain - WC), les bâtiments ont surtout été modifiés par l'installation d'un ascenseur dans chaque cage d'escalier. Le groupe est géré par l'OPAC du Grand Lyon.

Période(s) principale(s) : 1er quart 20e siècle, 2e quart 20e siècle
Période(s) secondaire(s) : 1er quart 21e siècle
Dates : 1922 (daté par source), 1930
Auteur(s) de l'oeuvre : Louis-Charles Lambert (architecte, attribution par source), Louis-Eugène Lambert (architecte, attribution par source)

Description

L'ensemble se compose d'un module de trois corps de bâtiment (A, B, C) et de deux bâtiments indépendants (D et E). Ces deux derniers sont alignés sur les rues Quivogne et Delandine ; ils sont à quatre étages carrés et rez-de-chaussée sur cave. Le module, rue Ravat, est formé de trois corps : deux (A et C) sont rectangulaires et alignés comme les bâtiments indépendants ; ils ont cinq étages carrés et rez-de-chaussée sur cave. Le troisième corps (B), de plan carré, ferme la cour sur la rue Ravat ; il a quatre étages carrés décalés par rapport à ceux de ses voisins et rez-de-chaussée sur cave. Pour le module, des escaliers placés à la jonction des corps A, B et C les desservent par demi-étage. Des ascenseurs ont été ajoutés, comblant en partie le renfoncement qui existait entre les corps sur la rue Ravat. Les corps indépendants sont desservis par des escaliers demi-hors-oeuvre. Les ascenseur accolés aux cages d'escaliers ajoutent à la saillie qu'elles formaient déjà sur la cour. Des piliers en béton armé forment la structure des bâtiments mais les élévations sont en pisé de mâchefer. Seul le corps de bâtiment central du module (B) est couvert en terrasse. Les élévations sud sont formées de pignons à redents. Le

projet de 1922 chargeait les façades d'une décoration non retenue dans la réalisation. Le décor se limite à deux corniches par façades, aux encadrements des portes d'entrée, au traitement des fenêtres secondaires et au jeu sur les volumes (pans coupés, retraite du dernier étage des corps A et C). La cité compte 58 logements : 17 de 2 pièces, 4 de 3 pièces et 37 de 4 pièces, qui adoptent la typologie de la salle commune desservant le reste de l'appartement. Signature peinte sur la façade rue Ravat, angle nord-est du rez-de-chaussée : L. LAMBERT ARCH.TE

Eléments descriptifs

Matériau(x) du gros-oeuvre, mise en oeuvre et revêtement : résidu industriel en gros oeuvre ; enduit ; béton armé
Matériau(x) de couverture : tuile mécanique, béton en couverture
Plan : plan régulier
Étage(s) ou vaisseau(x) : sous-sol, 5 étages carrés
Élévations extérieures : élévation à travées
Type(s) de couverture : terrasse ; toit à longs pans ; croupe ; pignon couvert ; pignon découvert
Escaliers : escalier dans-oeuvre : escalier tournant à retours sans jour, en maçonnerie ; escalier demi-hors-oeuvre : escalier tournant à retours sans jour, en maçonnerie
Autres organes de circulations : ascenseur

Typologies et état de conservation

Typologies : ensemble d'immeubles à cour commune
État de conservation : bon état

Dimensions

Mesures : h : 2 170 cm ; h : 2 205 cm ; h : 1 855 cm ; h : 1 875 cm

Statut, intérêt et protection

2170 h (immeuble A, rue Quivogne) ; 2205 h (immeuble C, rue Delandine) ; 1855 h (immeuble D, rue Quivogne) ; 1875 h (immeuble E, rue Delandine)

Statut de la propriété : propriété d'un établissement public communal

Présentation

TEXTE COMPLEMENTAIRE
Ce groupe HBM fait partie de l'importante vague de construction de logements sociaux qu'a connue Lyon au cours des années 20 (PIERRON, t. 2, p. 185 ss). Implanté à côté de la cité Quivogne, commencée une dizaine d'années avant, il vient renforcer le caractère majoritairement ouvrier des logements de cette zone afin de répondre aux besoins créés par la présence des nombreuses usines du quartier. Il illustre l'intégration progressive du vocabulaire moderne dans l'architecture "à bon marché".
Le projet, dressé par Louis-Charles Lambert et son fils Louis-Eugène, remonte à 1922 (AC Lyon : 0002 S 01120), mais la 1ère tranche (immeubles rue Ravat) ne fut achevée qu'en 1927, après plusieurs modifications des plans et devis (AC Lyon : 0001 S 00264, 0002 S 00120, 01122 à 01124) : elle comprenait les trois corps de bâtiment donnant sur la rue Ravat. La construction de la 2e tranche, au sud, se déroula de 1930 à 1932 (PIERRON, *Ibid.*).
Le projet des Lambert est présenté dans la revue *La Construction moderne* du 1er juin 1924 : ils veulent "créer des maisons solides, confortables, hygiéniques, et d'un aspect agréable", et excluent les cours fermées. Ils prévoient 5 maisons de 5 et 4 étages sur caves, avec 2 magasins d'angle. Pour chaque appartement, une salle commune de 22 m², contiguë à un petit local faisant office de "laverie-cuisine", ouvre sur un balcon-loggia ; chaque chambre comporte un placard, et peut accueillir 2 lits ; entre deux chambres, un espace peut être aménagé en penderie ou en douche. La surface d'un appartement de 4 pièces fait 100 m².
Le plan d'ensemble de la cité n'est guère innovant (la cour, notamment, est petite et peu ouverte à la circulation de l'air), mais l'évolution du projet au cours des années est intéressante : le traitement des façades, notamment, traduit autant la baisse des moyens disponibles pour réaliser le groupe que la volonté de rompre avec l'architecture académique. Les premiers projets chargeaient en effet les façades d'une décoration, non retenue dans les projets finalement réalisés (fig. 1, 3 et 4). Mais le corps de bâtiment central rue Ravat (B) était déjà couvert en terrasse. Les portes d'entrée sur les rues Delandine et Quivogne sont traitées différemment dans les deux tranches mais toujours avec des moyens modernes, tout comme les baies des cuisines, rue Quivogne. En cela cette cité témoigne de l'évolution de l'architecture depuis la réalisation du groupe Quivogne, situé juste en face.

Références documentaires

Documents d'archive

- **AC Lyon. 0426 WP 101, 102. Edifices communaux : groupe d'H.L.M. Ravat, rénovation, 1968-1976**
  AC Lyon. 0426 WP 101, 102. Edifices communaux : groupe d'H.L.M. Ravat, rénovation, 1968-1976

- **AC Lyon. 0949 WP 009. Edifices communaux : Habitations à Bon marché, groupe Ravat-Delandine-Quivogne, 1924-1926**
  AC Lyon. 0949 WP 009. Edifices communaux : Habitations à Bon marché, groupe Ravat-Delandine-Quivogne, 1924-1926
  AC Lyon : 949 WP 009.

- **La Construction moderne, n° 35, 39e année, 1er juin 1924**
  La Construction moderne, n° 35, 39e année, 1er juin 1924
  p. 411

Documents figurés

- **Ville de Lyon. Habitations à bon marché. Plan du rez-de-chaussée. Plan d'ensemble. 2e projet / L.**
  Ville de Lyon. Habitations à bon marché. Plan du rez-de-chaussée. Plan d'ensemble. 2e projet / L. Ch. Lambert, L. E. Lambert fils, 15 octobre 1922. 1 : 100. Lég. (AC Lyon : 0002 S 001120)

- **Ville de Lyon. Habitations à bon marché. Elévations et coupes. Elévations rue Quivogne. Coupe sur**
  Ville de Lyon. Habitations à bon marché. Elévations et coupes. Elévations rue Quivogne. Coupe sur la laverie / L. Lambert, L. E. Lambert fils, 15 octobre 1922. 1 : 100 (AC Lyon : 0002 S 001122)

- **Ville de Lyon. Habitations à bon marché. Elévations et coupes. Elévations rue Ravat. Coupe sur**
  Ville de Lyon. Habitations à bon marché. Elévations et coupes. Elévations rue Ravat. Coupe sur l'escalier / L. Lambert et fils, 15 octobre 1922. 1 : 100 (AC Lyon : 0002 S 001123)

- **Ville de Lyon - Habitations à bon marché, rue Ravat - rue Delandine - rue Quivogne. Projet / L. Lambert et fils, 15 décembre 1922 (AC Lyon : 1 S 264)**
  Ville de Lyon - Habitations à bon marché, rue Ravat - rue Delandine - rue Quivogne. Projet / L. Lambert et fils, 15 décembre 1922. 80 x 113 cm (AC Lyon : 1 S 264)
  AC Lyon : 1 S 264

- **Habitations à bon marché. Groupe rue Ravat. Façades principales rue Ravat / L. Lambert et fils, 22**
  Habitations à bon marché. Groupe rue Ravat. Façades principales rue Ravat / L. Lambert et fils, 22 décembre 1924. 44,20 x 60,50 cm (AC Lyon : 0002 S 001124)

Bibliographie

- **LEGRAND, Christian. Le logement populaire et social en Lyonnais. 2002.**
  LEGRAND, Christian. **Le logement populaire et social en Lyonnais. 1848-2000**. Lyon : Editions aux Arts, 2002. 486 p. : ill. ; 27 cm.
  p. 141

- **PIERRON, Nathalie. L'avènement des grands ensembles à Lyon dans l'entre-deux guerres : projets et**
  PIERRON, Nathalie. **L'avènement des grands ensembles à Lyon dans l'entre-deux guerres : projets et réalisations**. Lyon : s.n., 1988. 2 vol. (Maîtrise. Univ. Lyon 2. 1988.)
  t. 2, p. 185 ss.

Illustrations

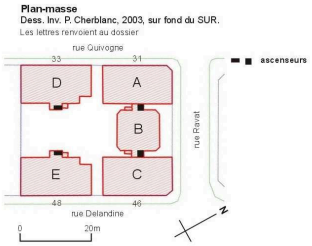

Plan-masse, sur fond SUR
Dess. Paul Cherblanc, Autr. Origine cadastre - droit de l´Etat réservé
IVR82_20036900306NUDA

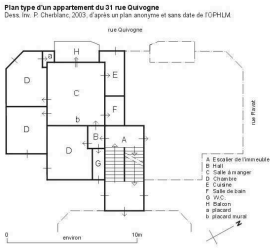

Plan type d'un appartement du 31 rue Quivogne, d'après un plan anonyme de l'OPHLM
Dess. Paul Cherblanc, Autr. OPHLM
IVR82_20036900307NUD



Ville de Lyon - Habitations à bon marché. Projet / L. Lambert et fils, 15 décembre 1922 (AC Lyon : 0001 S 00264)
Autr. Louis-Charles Lambert, Autr. Louis-Eugène Lambert
IVR82_20026903847NUC

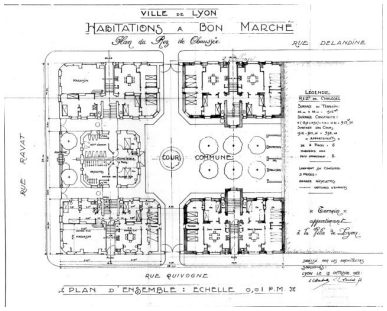

Ville de Lyon. Habitations à bon marché. Plan du rez-de-chaussée. 2e projet / L. Ch. Lambert, L. E. Lambert fils, 15 octobre 1922 (AC Lyon : 0002 S 001120)
Autr. Louis-Charles Lambert, Phot. Louis-Eugène Lambert
IVR82_20026903848NUC

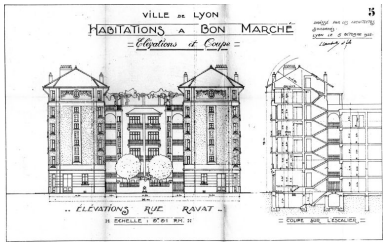

Ville de Lyon. Habitations à bon marché. Elévations rue Ravat. Coupe sur l'escalier / L. Lambert et fils, 15 octobre 1922 (AC Lyon : 0002 S 001123)
Autr. Louis-Charles Lambert, Autr. Louis-Eugène Lambert
IVR82_20026903850NUC



Ville de Lyon. Habitations à bon marché. Elévations rue Quivogne. Coupe sur la laverie / L. Lambert, L. E. Lambert fils, 15 octobre 1922 (AC Lyon : 0002 S 001122)
Autr. Louis-Charles Lambert, Autr. Louis-Eugène Lambert
IVR82_20026903849NUC



Habitations à bon marché. Groupe rue Ravat. Façades principales / L. Lambert et fils, 22 décembre 1924 (AC Lyon : 0002 S 001124)
Autr. Louis-Charles Lambert, Autr. Louis-Eugène Lambert
IVR82_20026903851NUC

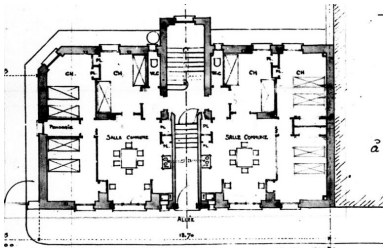

Plan d'un appartement. Extrait du plan général / L. Lambert et fils, 15 octobre 1922 (AC : 0002 S 001120)
Autr. Louis-Charles Lambert, Phot. Louis-Eugène Lambert
IVR82_20026903852NUC

Vue depuis le nord
Phot. Eric Dessert
IVR82_20016902932X

Vue d'ensemble de la cité
depuis le nord-ouest, angle
des rues Ravat et Quivogne
Phot. François Blanchetière
IVR82_20026903880NUCA

Vue d'ensemble depuis le nord-est,
angle des rues Ravat et Delandine
Phot. François Blanchetière
IVR82_20026903882NUCA

Vue d'ensemble de la
cité depuis le sud-ouest
Phot. François Blanchetière
IVR82_20026903877NUCA

Elévation rue Ravat, vue
de trois-quart gauche
Phot. François Blanchetière
IVR82_20026903883NUCA

Elévation rue Ravat, vue de face
Phot. François Blanchetière
IVR82_20026903884NUCA

Détail de la signature
peinte, façade rue Ravat
Phot. François Blanchetière
IVR82_20026903881NUCA

Elévations des 31 et 33 rue Quivogne
depuis l'escalier du 43 rue Smith
Phot. Eric Dessert
IVR82_20016902907V

31 rue Quivogne, porte d'entrée
Phot. François Blanchetière
IVR82_20026903879NUCA

31 rue Quivogne, vue
de trois-quart droit
Phot. François Blanchetière
IVR82_20026903875NUCA

Les trois derniers
étages, 31 rue Quivogne
Phot. Eric Dessert
IVR82_20016902924X

Elévation 33 rue Quivogne
Phot. Eric Dessert
IVR82_20016902921V

33 rue Quivogne, vue
de trois-quart gauche
Phot. François Blanchetière
IVR82_20026903874NUCA

33 rue Quivogne, porte d'entrée
Phot. François Blanchetière
IVR82_20026903876NUCA

Entrée de la cour entre
les 31 et 33 rue Quivogne
Phot. François Blanchetière
IVR82_20026903878NUCA

48 rue Delandine, vue
de trois-quart droit
Phot. François Blanchetière
IVR82_20026903885NUCA

Détail des angles abattus
des 46 et 48 rue Delandine
Phot. François Blanchetière
IVR82_20026903886NUCA

Vue d'ensemble de
la cour depuis le sud
Phot. Eric Dessert
IVR82_20026903635VE

Elévation sud sur cour,
pendant les travaux de 2001
Phot. François Blanchetière
IVR82_20026903887NUCA

Vue d'ensemble de la
cour depuis le nord-est
Phot. Eric Dessert
IVR82_20026903632V

Vue d'ensemble de la
cour depuis le sud-est
Phot. Eric Dessert
IVR82_20026903633V

La cour, angle nord-est
Phot. François Blanchetière
IVR82_20026903888NUCA

Elévations sur cour depuis l'est
Phot. François Blanchetière
IVR82_20026903889NUCA

Elévation sur cour, 48 rue Delandine
Phot. Eric Dessert
IVR82_20016902920V

48 rue Delandine,
élévation ouest sur cour
Phot. François Blanchetière
IVR82_20026903890NUCA

Les décrochements de toitures,
31 et 33 rue Quivogne
Phot. Eric Dessert
IVR82_20016902925X

Détail de l'avant-
toit, 31 rue Quivogne
Phot. Eric Dessert
IVR82_20016902926X

Le toit terrasse du corps de bâtiment
rue Ravat et le dernier niveau
du 31 rue Quivogne, depuis l'est
Phot. Eric Dessert
IVR82_20016902922V

Le toit terrasse du corps
de bâtiment rue Ravat
Phot. Eric Dessert
IVR82_20016902923V

Dossiers liés

Oeuvre(s) contenue(s) :
Oeuvre(s) en rapport :
Ensemble des logements sociaux du Confluent ; quatre cités ; dix-neuf immeubles (IA69000384) Rhône-Alpes, Rhône, Lyon 2e, Confluent, cours Charlemagne

Cité HBM dite "groupe Quivogne", actuellement HLM (IA69000385) Rhône-Alpes, Rhône, Lyon 2e, Confluent, 32, 34, 36 rue Quivogne , 24, 26 rue Ravat , 41, 43, 45, 47, 49, 51 rue Smith

Auteur(s) du dossier : Maryannick Chalabi, François Blanchetière
Copyright(s) : © Région Rhône-Alpes, Inventaire général du patrimoine culturel ; © Ville de Lyon

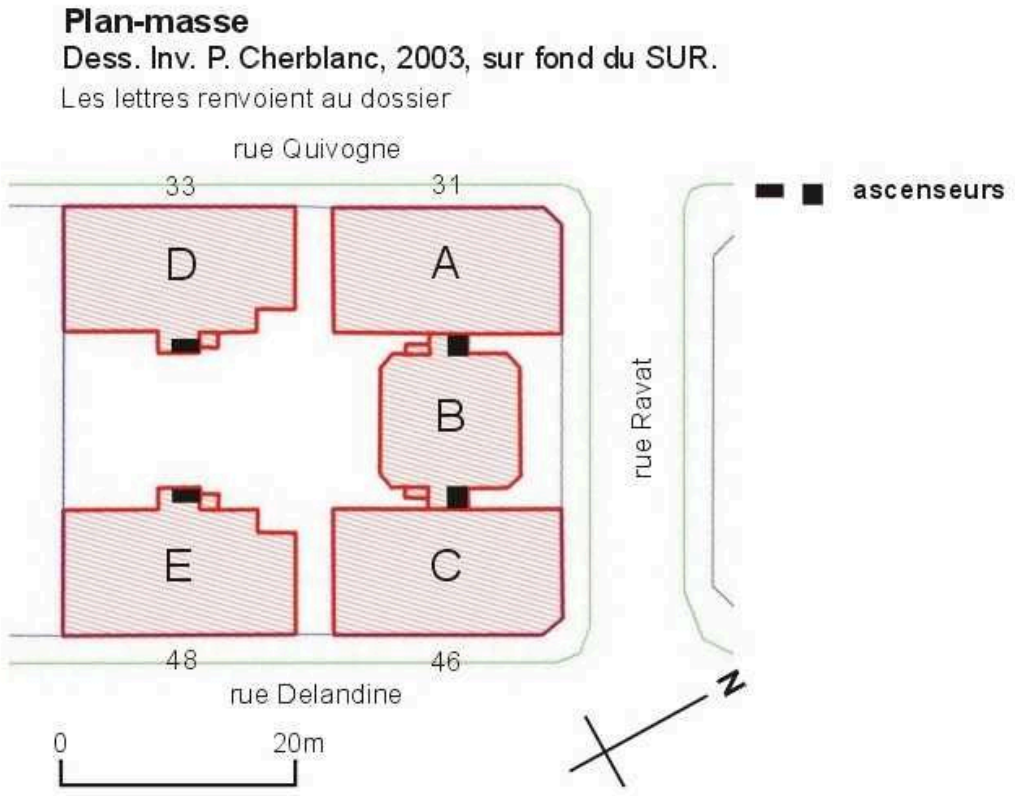

Plan-masse, sur fond SUR

Référence du document reproduit :

- **Système urbain de référérence**
  Système urbain de référérence

IVR82_20036900306NUDA
Auteur de l'illustration : Paul Cherblanc
Auteur du document reproduit : Origine cadastre - droit de l´Etat réservé
Technique de relevé : reprise de fond ;
© Région Rhône-Alpes, Inventaire général du patrimoine culturel ; © Ville de Lyon
reproduction soumise à autorisation du titulaire des droits d'exploitation

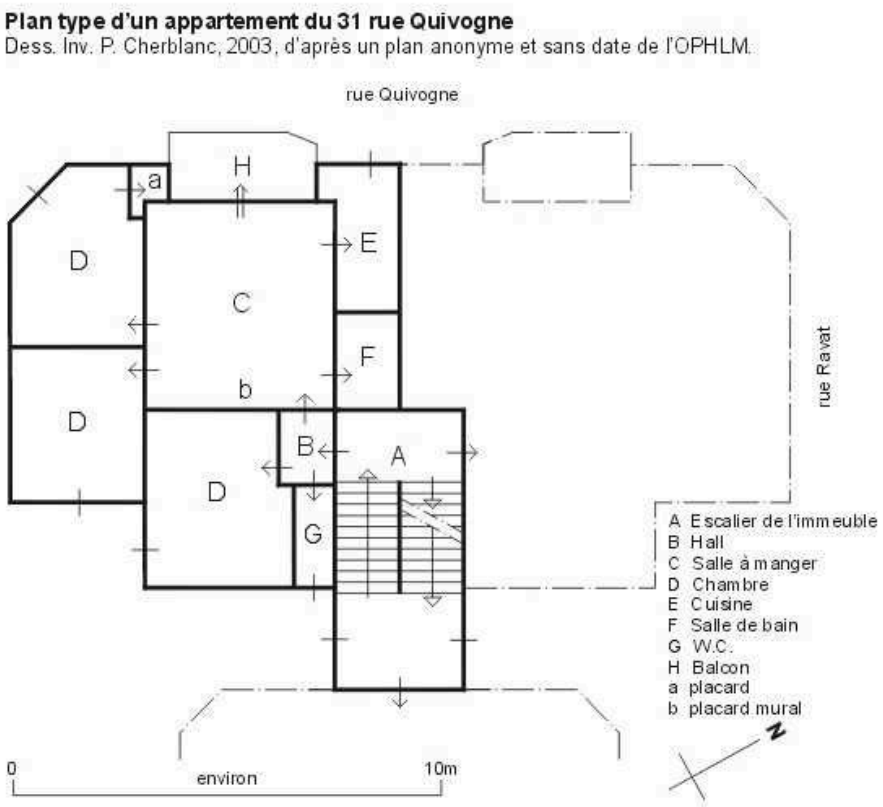

Plan type d'un appartement du 31 rue Quivogne, d'après un plan anonyme de l'OPHLM

IVR82_20036900307NUD
Auteur de l'illustration : Paul Cherblanc
Auteur du document reproduit : OPHLM
Technique de relevé : reprise de fond ;
© Région Rhône-Alpes, Inventaire général du patrimoine culturel ; © Ville de Lyon
reproduction soumise à autorisation du titulaire des droits d'exploitation

Ville de Lyon - Habitations à bon marché. Projet / L. Lambert et fils, 15 décembre 1922 (AC Lyon : 0001 S 00264)

IVR82_20026903847NUC
Auteur du document reproduit : Louis-Charles Lambert, Louis-Eugène Lambert
© Archives municipales de Lyon ; © Région Rhône-Alpes, Inventaire général du patrimoine culturel ; © Ville de Lyon
reproduction soumise à autorisation du titulaire des droits d'exploitation

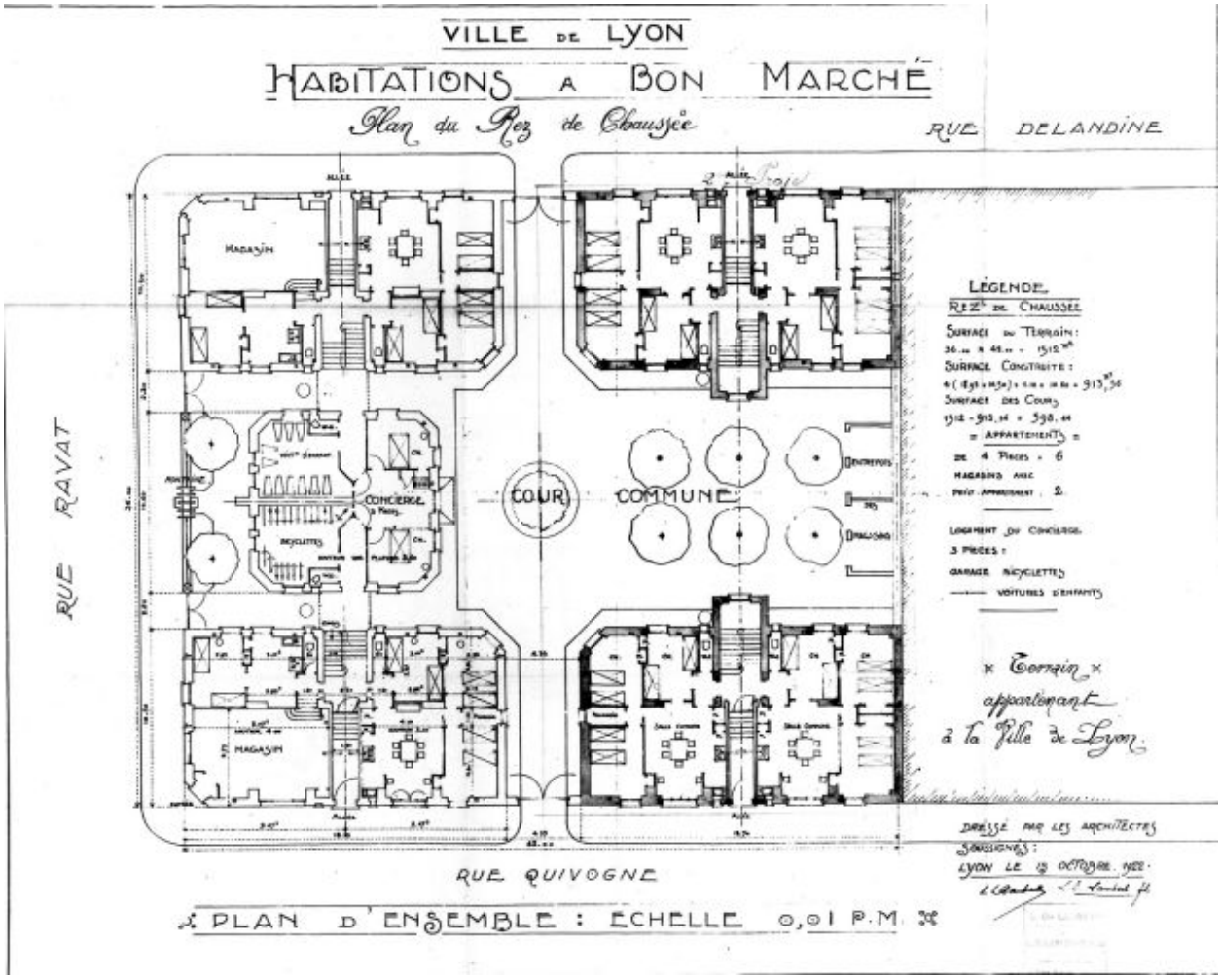

Ville de Lyon. Habitations à bon marché. Plan du rez-de-chaussée. 2e projet / L. Ch. Lambert, L. E. Lambert fils, 15 octobre 1922 (AC Lyon : 0002 S 001120)

Référence du document reproduit :

- **Ville de Lyon. Habitations à bon marché. Plan du rez-de-chaussée. Plan d'ensemble. 2e projet / L. Ville de Lyon. Habitations à bon marché. Plan du rez-de-chaussée. Plan d'ensemble. 2e projet** / L. Ch. Lambert, L. E. Lambert fils, 15 octobre 1922. 1 : 100. Lég. (AC Lyon : 0002 S 001120)

IVR82_20026903848NUC
Auteur de l'illustration : Louis-Eugène Lambert
Auteur du document reproduit : Louis-Charles Lambert
© Archives municipales de Lyon ; © Région Rhône-Alpes, Inventaire général du patrimoine culturel ; © Ville de Lyon reproduction soumise à autorisation du titulaire des droits d'exploitation

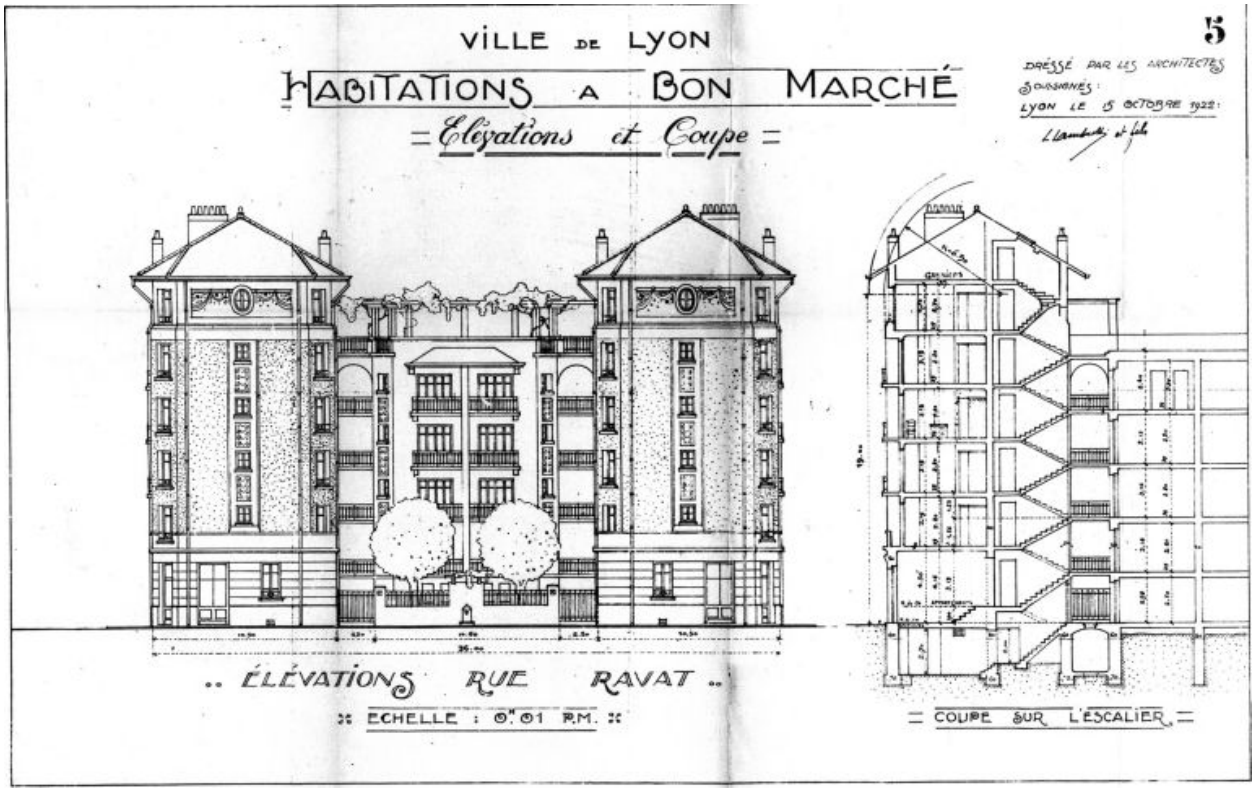

Ville de Lyon. Habitations à bon marché. Elévations rue Ravat. Coupe sur l'escalier / L. Lambert et fils, 15 octobre 1922 (AC Lyon : 0002 S 001123)

Référence du document reproduit :

- **Ville de Lyon. Habitations à bon marché. Elévations et coupes. Elévations rue Ravat. Coupe sur** **Ville de Lyon. Habitations à bon marché. Elévations et coupes. Elévations rue Ravat. Coupe sur** **l'escalier** / L. Lambert et fils, 15 octobre 1922. 1 : 100 (AC Lyon : 0002 S 001123)

IVR82_20026903850NUC
Auteur du document reproduit : Louis-Charles Lambert, Louis-Eugène Lambert
© Archives municipales de Lyon ; © Région Rhône-Alpes, Inventaire général du patrimoine culturel ; © Ville de Lyon
reproduction soumise à autorisation du titulaire des droits d'exploitation



Ville de Lyon. Habitations à bon marché. Elévations rue Quivogne. Coupe sur la laverie / L. Lambert, L. E. Lambert fils, 15 octobre 1922 (AC Lyon : 0002 S 001122)

Référence du document reproduit :

- **Ville de Lyon. Habitations à bon marché. Elévations et coupes. Elévations rue Quivogne. Coupe sur Ville de Lyon. Habitations à bon marché. Elévations et coupes. Elévations rue Quivogne. Coupe sur la laverie** / L. Lambert, L. E. Lambert fils, 15 octobre 1922. 1 : 100 (AC Lyon : 0002 S 001122)

IVR82_20026903849NUC
Auteur du document reproduit : Louis-Charles Lambert, Louis-Eugène Lambert
© Archives municipales de Lyon ; © Région Rhône-Alpes, Inventaire général du patrimoine culturel ; © Ville de Lyon
reproduction soumise à autorisation du titulaire des droits d'exploitation



Habitations à bon marché. Groupe rue Ravat. Façades principales / L. Lambert et fils, 22 décembre 1924 (AC Lyon : 0002 S 001124)

Référence du document reproduit :

- **Habitations à bon marché. Groupe rue Ravat. Façades principales rue Ravat / L. Lambert et fils, 22 Habitations à bon marché. Groupe rue Ravat. Façades principales rue Ravat** / L. Lambert et fils, 22 décembre 1924. 44,20 x 60,50 cm (AC Lyon : 0002 S 001124)

IVR82_20026903851NUC
Auteur du document reproduit : Louis-Charles Lambert, Louis-Eugène Lambert
© Archives municipales de Lyon ; © Région Rhône-Alpes, Inventaire général du patrimoine culturel ; © Ville de Lyon
reproduction soumise à autorisation du titulaire des droits d'exploitation

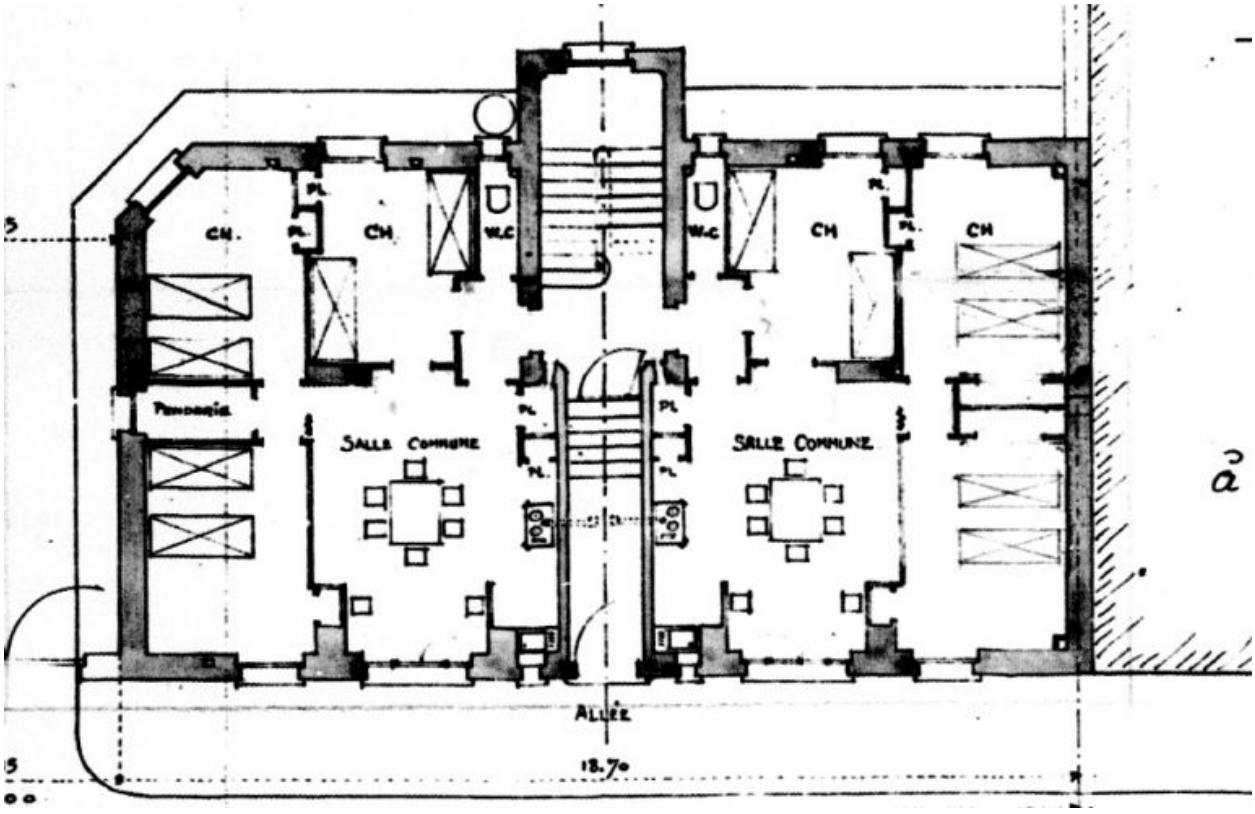

Plan d'un appartement. Extrait du plan général / L. Lambert et fils, 15 octobre 1922 (AC : 0002 S 001120)

Référence du document reproduit :

- **Ville de Lyon. Habitations à bon marché. Plan du rez-de-chaussée. Plan d'ensemble. 2e projet / L. Ville de Lyon. Habitations à bon marché. Plan du rez-de-chaussée. Plan d'ensemble. 2e projet** / L. Ch. Lambert, L. E. Lambert fils, 15 octobre 1922. 1 : 100. Lég. (AC Lyon : 0002 S 001120)

IVR82_20026903852NUC
Auteur de l'illustration : Louis-Eugène Lambert
Auteur du document reproduit : Louis-Charles Lambert
© Archives municipales de Lyon ; © Région Rhône-Alpes, Inventaire général du patrimoine culturel ; © Ville de Lyon reproduction soumise à autorisation du titulaire des droits d'exploitation

Vue depuis le nord

IVR82_20016902932X
Auteur de l'illustration : Eric Dessert
© Région Rhône-Alpes, Inventaire général du patrimoine culturel ; © Ville de Lyon
reproduction soumise à autorisation du titulaire des droits d'exploitation

Vue d'ensemble de la cité depuis le nord-ouest, angle des rues Ravat et Quivogne

IVR82_20026903880NUCA
Auteur de l'illustration : François Blanchetière
Date de prise de vue : 2001
© Région Rhône-Alpes, Inventaire général du patrimoine culturel ; © Ville de Lyon
reproduction soumise à autorisation du titulaire des droits d'exploitation

Vue d'ensemble depuis le nord-est, angle des rues Ravat et Delandine

IVR82_20026903882NUCA
Auteur de l'illustration : François Blanchetière
Date de prise de vue : 2001
© Région Rhône-Alpes, Inventaire général du patrimoine culturel ; © Ville de Lyon
reproduction soumise à autorisation du titulaire des droits d'exploitation

Vue d'ensemble de la cité depuis le sud-ouest

IVR82_20026903877NUCA
Auteur de l'illustration : François Blanchetière
Date de prise de vue : 2001
© Région Rhône-Alpes, Inventaire général du patrimoine culturel ; © Ville de Lyon
reproduction soumise à autorisation du titulaire des droits d'exploitation

Elévation rue Ravat, vue de trois-quart gauche

IVR82_20026903883NUCA
Auteur de l'illustration : François Blanchetière
Date de prise de vue : 2001
© Région Rhône-Alpes, Inventaire général du patrimoine culturel ; © Ville de Lyon
reproduction soumise à autorisation du titulaire des droits d'exploitation

Elévation rue Ravat, vue de face

IVR82_20026903884NUCA
Auteur de l'illustration : François Blanchetière
Date de prise de vue : 2001
© Région Rhône-Alpes, Inventaire général du patrimoine culturel ; © Ville de Lyon
reproduction soumise à autorisation du titulaire des droits d'exploitation

Détail de la signature peinte, façade rue Ravat

IVR82_20026903881NUCA
Auteur de l'illustration : François Blanchetière
Date de prise de vue : 2001
© Région Rhône-Alpes, Inventaire général du patrimoine culturel ; © Ville de Lyon
reproduction soumise à autorisation du titulaire des droits d'exploitation

Elévations des 31 et 33 rue Quivogne depuis l'escalier du 43 rue Smith

IVR82_20016902907V
Auteur de l'illustration : Eric Dessert
© Région Rhône-Alpes, Inventaire général du patrimoine culturel ; © Ville de Lyon
reproduction soumise à autorisation du titulaire des droits d'exploitation

31 rue Quivogne, vue de trois-quart droit

IVR82_20026903875NUCA
Auteur de l'illustration : François Blanchetière
Date de prise de vue : 2001
© Région Rhône-Alpes, Inventaire général du patrimoine culturel ; © Ville de Lyon
reproduction soumise à autorisation du titulaire des droits d'exploitation

31 rue Quivogne, porte d'entrée

IVR82_20026903879NUCA
Auteur de l'illustration : François Blanchetière
Date de prise de vue : 2001
© Région Rhône-Alpes, Inventaire général du patrimoine culturel ; © Ville de Lyon
reproduction soumise à autorisation du titulaire des droits d'exploitation

Les trois derniers étages, 31 rue Quivogne

IVR82_20016902924X
Auteur de l'illustration : Eric Dessert
© Région Rhône-Alpes, Inventaire général du patrimoine culturel ; © Ville de Lyon
reproduction soumise à autorisation du titulaire des droits d'exploitation

Elévation 33 rue Quivogne

IVR82_20016902921V
Auteur de l'illustration : Eric Dessert
© Région Rhône-Alpes, Inventaire général du patrimoine culturel ; © Ville de Lyon
reproduction soumise à autorisation du titulaire des droits d'exploitation

33 rue Quivogne, vue de trois-quart gauche

IVR82_20026903874NUCA
Auteur de l'illustration : François Blanchetière
Date de prise de vue : 2001
© Région Rhône-Alpes, Inventaire général du patrimoine culturel ; © Ville de Lyon
reproduction soumise à autorisation du titulaire des droits d'exploitation

33 rue Quivogne, porte d'entrée

IVR82_20026903876NUCA
Auteur de l'illustration : François Blanchetière
Date de prise de vue : 2001
© Région Rhône-Alpes, Inventaire général du patrimoine culturel ; © Ville de Lyon
reproduction soumise à autorisation du titulaire des droits d'exploitation

Entrée de la cour entre les 31 et 33 rue Quivogne

IVR82_20026903878NUCA
Auteur de l'illustration : François Blanchetière
Date de prise de vue : 2001
© Région Rhône-Alpes, Inventaire général du patrimoine culturel ; © Ville de Lyon
reproduction soumise à autorisation du titulaire des droits d'exploitation

48 rue Delandine, vue de trois-quart droit

IVR82_20026903885NUCA
Auteur de l'illustration : François Blanchetière
Date de prise de vue : 2001
© Région Rhône-Alpes, Inventaire général du patrimoine culturel ; © Ville de Lyon
reproduction soumise à autorisation du titulaire des droits d'exploitation

Détail des angles abattus des 46 et 48 rue Delandine

IVR82_20026903886NUCA
Auteur de l'illustration : François Blanchetière
Date de prise de vue : 2001
© Région Rhône-Alpes, Inventaire général du patrimoine culturel ; © Ville de Lyon
reproduction soumise à autorisation du titulaire des droits d'exploitation

Vue d'ensemble de la cour depuis le sud

IVR82_20026903635VE
Auteur de l'illustration : Eric Dessert
© Région Rhône-Alpes, Inventaire général du patrimoine culturel ; © Ville de Lyon
reproduction soumise à autorisation du titulaire des droits d'exploitation

Elévation sud sur cour, pendant les travaux de 2001

IVR82_20026903887NUCA
Auteur de l'illustration : François Blanchetière
Date de prise de vue : 2001
© Région Rhône-Alpes, Inventaire général du patrimoine culturel ; © Ville de Lyon
reproduction soumise à autorisation du titulaire des droits d'exploitation

Vue d'ensemble de la cour depuis le nord-est

IVR82_20026903632V
Auteur de l'illustration : Eric Dessert
© Région Rhône-Alpes, Inventaire général du patrimoine culturel ; © Ville de Lyon
reproduction soumise à autorisation du titulaire des droits d'exploitation

Vue d'ensemble de la cour depuis le sud-est

IVR82_20026903633V
Auteur de l'illustration : Eric Dessert
© Région Rhône-Alpes, Inventaire général du patrimoine culturel ; © Ville de Lyon
reproduction soumise à autorisation du titulaire des droits d'exploitation

La cour, angle nord-est

IVR82_20026903888NUCA
Auteur de l'illustration : François Blanchetière
Date de prise de vue : 2001
© Région Rhône-Alpes, Inventaire général du patrimoine culturel ; © Ville de Lyon
reproduction soumise à autorisation du titulaire des droits d'exploitation

Elévations sur cour depuis l'est

IVR82_20026903889NUCA
Auteur de l'illustration : François Blanchetière
Date de prise de vue : 2001
© Région Rhône-Alpes, Inventaire général du patrimoine culturel ; © Ville de Lyon
reproduction soumise à autorisation du titulaire des droits d'exploitation

Elévation sur cour, 48 rue Delandine

IVR82_20016902920V
Auteur de l'illustration : Eric Dessert
© Région Rhône-Alpes, Inventaire général du patrimoine culturel ; © Ville de Lyon
reproduction soumise à autorisation du titulaire des droits d'exploitation

48 rue Delandine, élévation ouest sur cour

IVR82_20026903890NUCA
Auteur de l'illustration : François Blanchetière
Date de prise de vue : 2001
© Région Rhône-Alpes, Inventaire général du patrimoine culturel ; © Ville de Lyon
reproduction soumise à autorisation du titulaire des droits d'exploitation

Les décrochements de toitures, 31 et 33 rue Quivogne

IVR82_20016902925X
Auteur de l'illustration : Eric Dessert
© Région Rhône-Alpes, Inventaire général du patrimoine culturel ; © Ville de Lyon
reproduction soumise à autorisation du titulaire des droits d'exploitation

Détail de l'avant-toit, 31 rue Quivogne

IVR82_20016902926X
Auteur de l'illustration : Eric Dessert
© Région Rhône-Alpes, Inventaire général du patrimoine culturel ; © Ville de Lyon
reproduction soumise à autorisation du titulaire des droits d'exploitation

Le toit terrasse du corps de bâtiment rue Ravat et le dernier niveau du 31 rue Quivogne, depuis l'est

IVR82_20016902922V
Auteur de l'illustration : Eric Dessert
© Région Rhône-Alpes, Inventaire général du patrimoine culturel ; © Ville de Lyon
reproduction soumise à autorisation du titulaire des droits d'exploitation

Le toit terrasse du corps de bâtiment rue Ravat

IVR82_20016902923V
Auteur de l'illustration : Eric Dessert
© Région Rhône-Alpes, Inventaire général du patrimoine culturel ; © Ville de Lyon
reproduction soumise à autorisation du titulaire des droits d'exploitation