Rhône-Alpes, Savoie
Grésy-sur-Aix
Droise
aux Pales

Moulin, scierie, battoir Picon

Références du dossier

Numéro de dossier : IA73002727
Date de l'enquête initiale : 2012
Date(s) de rédaction : 2012
Cadre de l'étude : patrimoine industriel Patrimoine hydraulique des Pays de Savoie
Degré d'étude : monographié

Désignation

Dénomination : moulin, scierie
Parties constituantes non étudiées : atelier de fabrication

Compléments de localisation

Milieu d'implantation : en écart
Réseau hydrographique : Ruisseau la Deysse
Références cadastrales : 2010. B 554, 1182

Historique

Un moulin et un battoir sont construits au cours du XIXe siècle. Ces implantations sont complétées en 1884 avec une scierie adjointe au bâtiment du battoir. A cette date, l'implantation de la scierie est faite par Antoine Picon. A l'aide du recensement des moulins en 1917, nous apprenons que le moulin pouvait écraser 12 quintaux de blé par jour. Cette enquête nous indique aussi que le moulin était équipé d'une turbine de 15 chevaux mais que seulement 5 chevaux étaient utilisés. Le moulin travaillait à façon pour les cultivateurs. Le moulin n'apparait plus dans le recensement suivant en 1923. Il semble donc que le moulin ait cessé de fonctionner entre 1918 et 1923. Nous n'avons pas d'indications sur l'activité de la scierie, notamment si elle a continué à fonctionner après l'arrêt du moulin.

Période(s) principale(s) : 19e siècle, 4e quart 19e siècle
Dates : 1884 (daté par tradition orale, daté par source)

Description

Les artifices (moulin, battoir, scierie) se situent sur la berge gauche du ruisseau la Deysse en amont du passage à niveau au lieu-dit "Aux Pales". Le site est peu visible car il est envahi par la végétation ; seuls des vestiges sont encore présents. Il est possible de distinguer un bâtiment, construit en pierre maçonnée, de plan en U qui était auparavant le moulin. Dans cette enceinte, une meule est encore visible. Au nord de ce bâtiment, des vestiges témoignent de l'ancienne implantation d'un battoir et d'une scierie. Le passage de l'eau se dessine encore avec le canal de fuite du moulin.

Eléments descriptifs

Matériau(x) du gros-oeuvre, mise en oeuvre et revêtement : pierre
Plan : plan régulier en U
Énergies : énergie hydraulique

Typologies et état de conservation

État de conservation : vestiges

Statut, intérêt et protection

Seuls des vestiges du moulin sont encore visibles. Le site est envahi par la végétation.

Statut de la propriété : propriété privée

Références documentaires

Documents d'archive

- **FR.AD073, 3P 7182, Premier cadastre français, Grésy-sur-Aix, section B, feuille 5, 1880**
  FR.AD073, 3P 7182, **Premier cadastre français, Grésy-sur-Aix, section B, feuille 5**, 1880

- **FR.AD073 sous-série 81S46, Service hydraulique. Grésy-sur-Aix**
  FR.AD073 sous-série 81S46, **Service hydraulique. Grésy-sur-Aix**
  Scierie Picon, 1884

- **FR.AD073, 284 R 1, Grésy-sur-Aix, 1917.**
  FR.AD073, 284 R 1, Moulins : recensements, Grésy-sur-Aix, 1917.
  AD Savoie : 284 R 1

- **FR.AD073 284 R 2, Moulins : Recensements, Grésy-sur-Aix, 1923**
  FR.AD073 284 R 2, **Moulins : Recensements, Grésy-sur-Aix**, 1923
  Moulin Picon

Bibliographie

- **P. Paillard (dir.), Histoire des communes savoyardes : Aix-les-Bains et ses environs, Les Bauges, La Chartreuse, La Combe de Savoie, Montmélian, T.2, 1984.**
  PAILLARD, Philippe (dir.), Histoire des communes savoyardes. Tome 2 : Aix-les-Bains et ses environs. Les Bauges - La Chartreuse - La Combe de Savoie - Montmélian, Roanne, Le Coteau : éditions Horvath, 1984. p.222

Illustrations

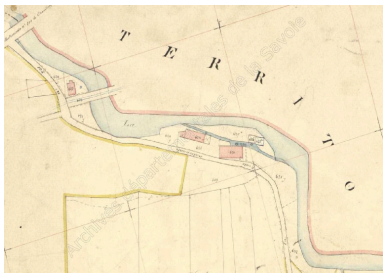

Premier cadastre français, 1880. Cadastre de 1880 AD Savoie. 3P 7140 Phot. Yannick Milleret IVR82_20127301625NUCA

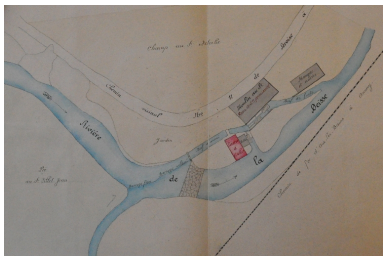

Plan des prises d'eau du moulin, du battoir et de la scierie Picon, 1884. Plan des prises d'eau du moulin, du battoir et de la scierie Picon, 1884 AD Savoie. 81S46 Phot. Yannick Milleret IVR82_20127301627NUCA

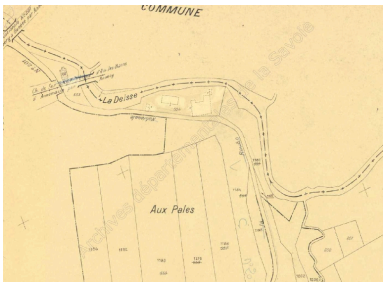

Cadastre rénové, 1937-1988. Cadastre de 1937-1988 AD Savoie. 3P 7141 Phot. Yannick Milleret IVR82_20127301626NUCA

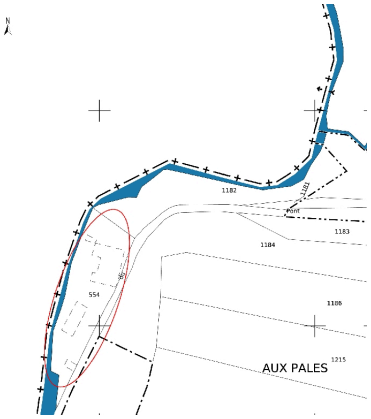

Cadastre actuel, 2010
Phot. Yannick Milleret
IVR82_20127301628NUCA

Vue générale des vestiges
des artifices Picon, vue est
Phot. Yannick Milleret
IVR82_20127301629NUCA

Vue du moulin depuis le
canal de fuite, vue sud
Phot. Yannick Milleret
IVR82_20127301630NUCA

Vue des vestiges du
moulin, vue sud-ouest
Phot. Yannick Milleret
IVR82_20127301631NUCA

Façade ouest du moulin avec
une ouverture en anse de panier
Phot. Yannick Milleret
IVR82_20127301632NUCA

Vue intérieure du moulin avec une
meule recouverte par la végétation
Phot. Yannick Milleret
IVR82_20127301633NUCA

Vue des vestiges depuis la berge du
ruisseau la Deysse avec au premier
plan, un pan de mur du battoir
Phot. Yannick Milleret
IVR82_20127301635NUCA

Vue du canal de fuite
depuis le moulin
Phot. Yannick Milleret
IVR82_20127301634NUCA

Dossiers liés

Dossiers de synthèse :
Patrimoine hydraulique de la Savoie : présentation de l'étude départementale (IA00141274) Rhône-Alpes, Savoie, Savoie
Oeuvre(s) contenue(s) :
Oeuvre(s) en rapport :
Paysage du bassin-versant du Lac du Bourget et tributaires (IA73002685) Rhône-Alpes, Savoie, Chambéry

Auteur(s) du dossier : Yannick Milleret
Copyright(s) : © Région Rhône-Alpes, Inventaire général du patrimoine culturel ; © Assemblée des Pays de Savoie

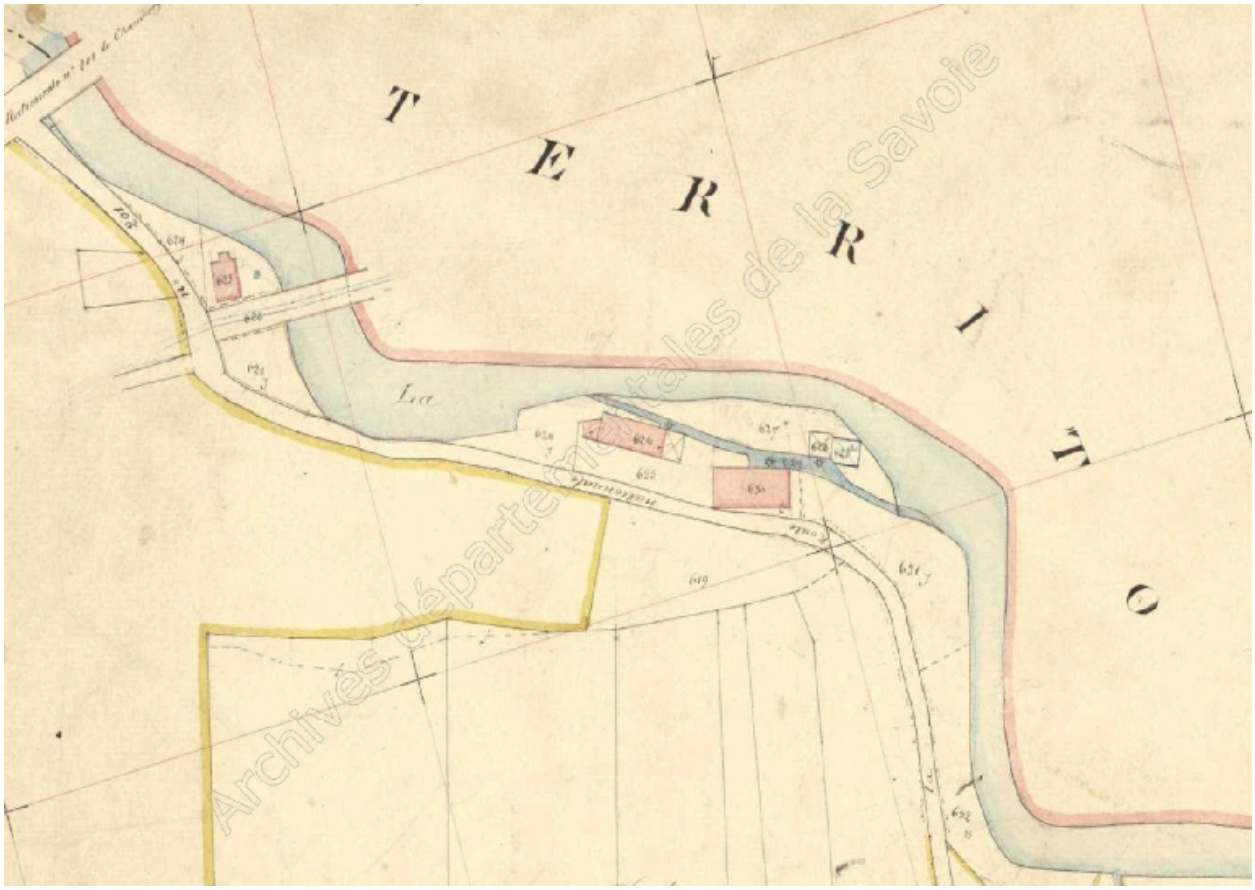

Premier cadastre français, 1880. Cadastre de 1880 AD Savoie. 3P 7140

Référence du document reproduit :

- **Premier cadastre françaisCadastre de 1880**
  Premier cadastre françaisCadastre de 1880
  AD Savoie : 3P 7140

IVR82_20127301625NUCA
Auteur de l'illustration : Yannick Milleret
© Région Rhône-Alpes, Inventaire général du patrimoine culturel ; © Assemblée des Pays de Savoie
reproduction soumise à autorisation du titulaire des droits d'exploitation

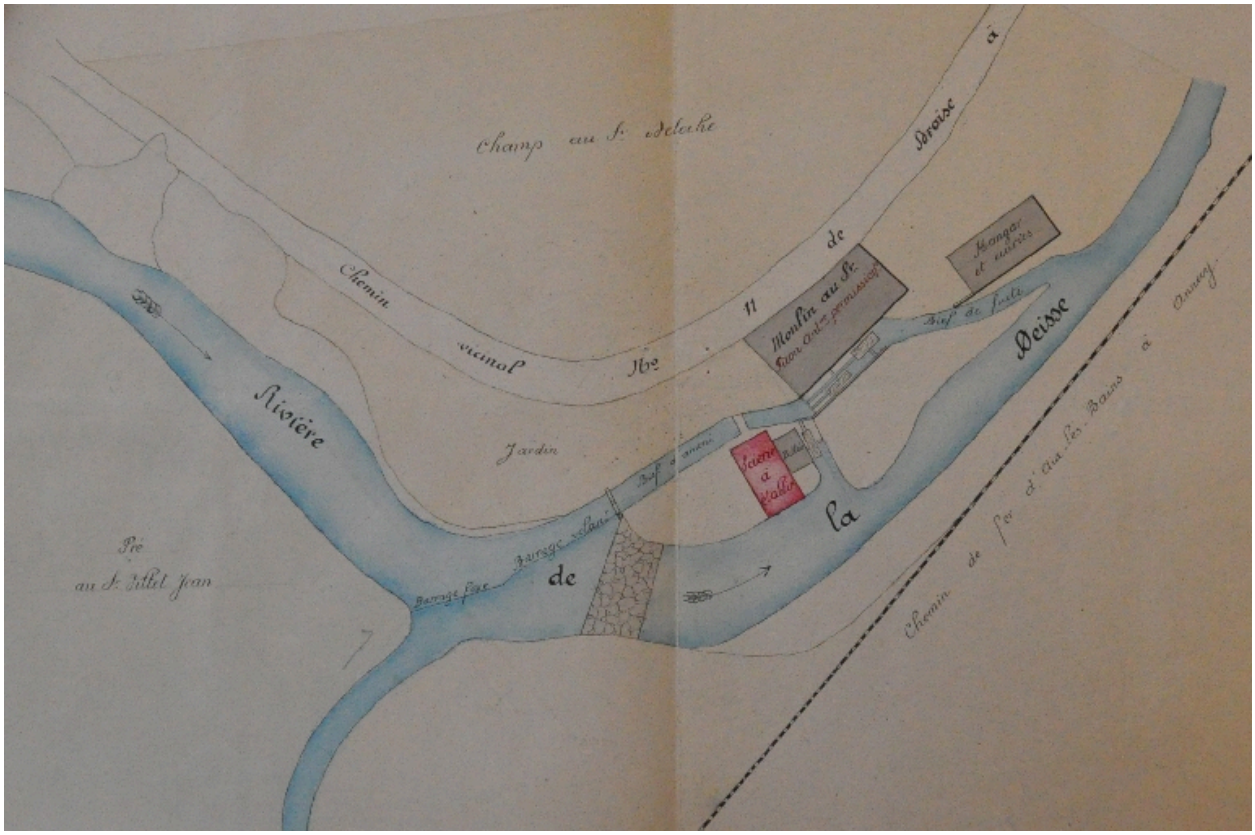

Plan des prises d'eau du moulin, du battoir et de la scierie Picon, 1884. Plan des prises d'eau du moulin, du battoir et de la scierie Picon, 1884 AD Savoie. 81S46

Référence du document reproduit :

- **AD Savoie. Série S ; Sous-série 81S46Plan des prises d'eau du moulin, du battoir et de la scierie**
  AD Savoie. Série S ; Sous-série 81S46Plan des prises d'eau du moulin, du battoir et de la scierie Picon, 1884
  AD Savoie : 81S46

IVR82_20127301627NUCA
Auteur de l'illustration : Yannick Milleret
© Région Rhône-Alpes, Inventaire général du patrimoine culturel ; © Assemblée des Pays de Savoie
reproduction soumise à autorisation du titulaire des droits d'exploitation

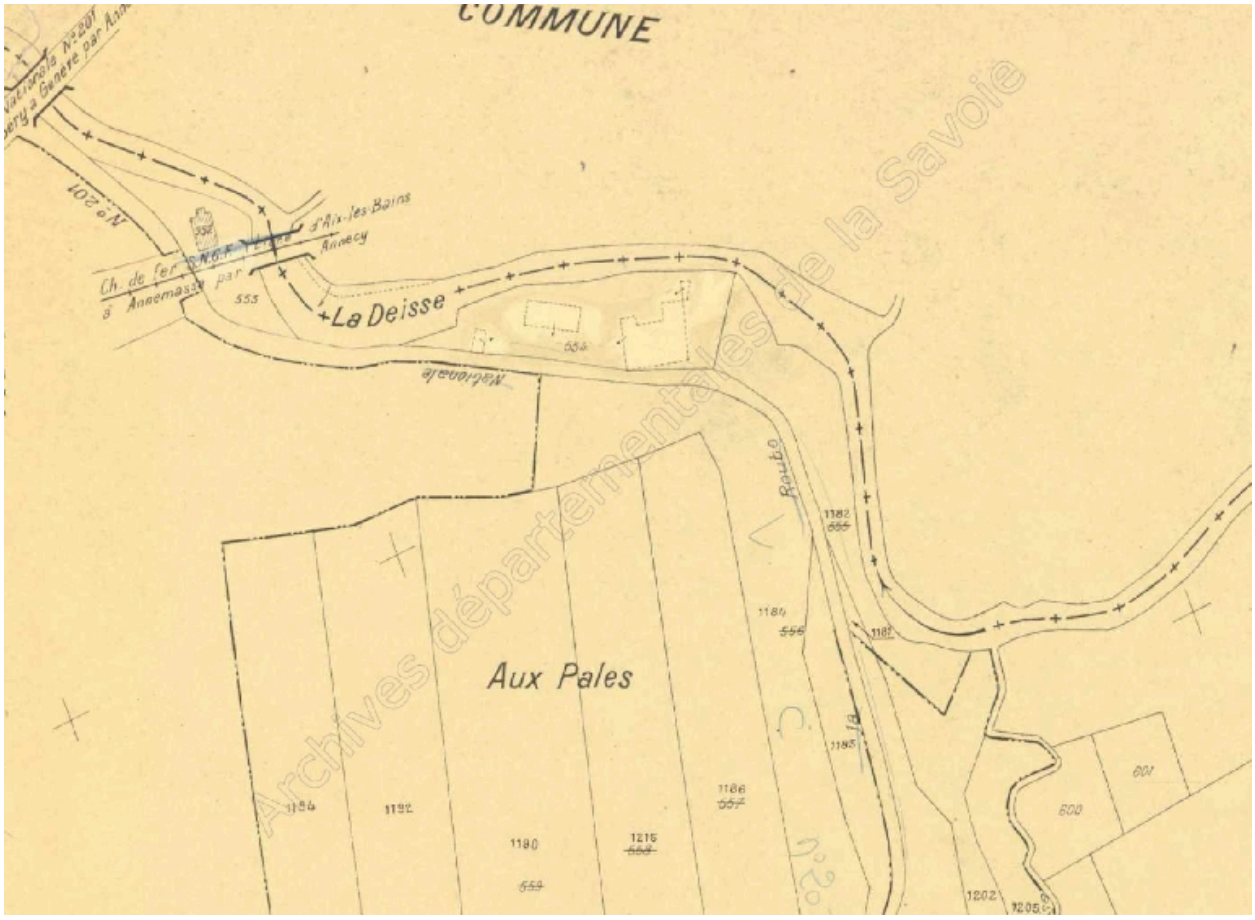

Cadastre rénové, 1937-1988. Cadastre de 1937-1988 AD Savoie. 3P 7141

Référence du document reproduit :

- **Cadastre rénovéCadastre de 1937-1988**
  Cadastre rénovéCadastre de 1937-1988
  AD Savoie : 3P 7141

IVR82_20127301626NUCA
Auteur de l'illustration : Yannick Milleret
© Région Rhône-Alpes, Inventaire général du patrimoine culturel ; © Assemblée des Pays de Savoie
reproduction soumise à autorisation du titulaire des droits d'exploitation

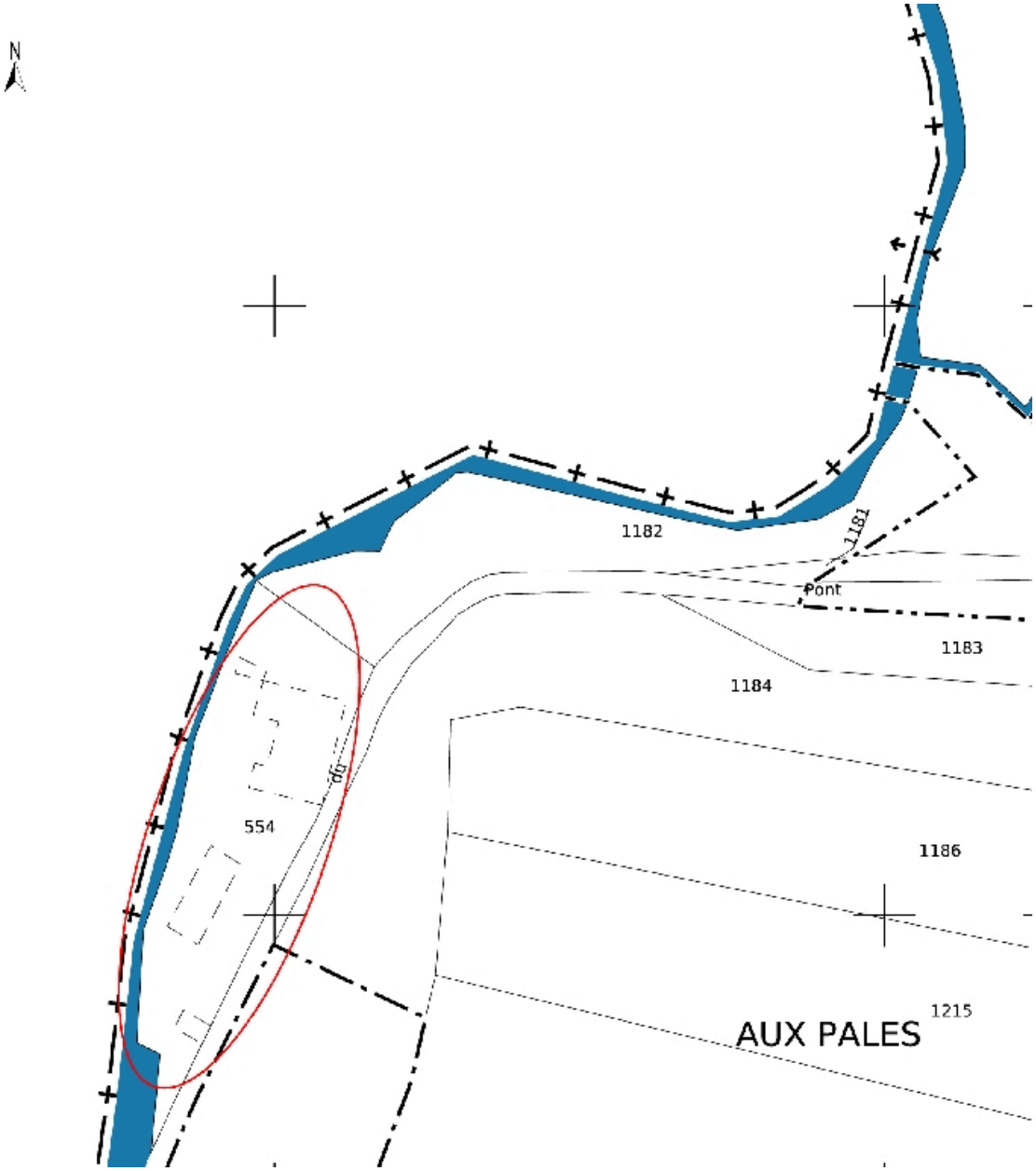

Cadastre actuel, 2010

Référence du document reproduit :

- **Cadastre actuel, 2010Cadastre actuel**
  Cadastre actuel, 2010Cadastre actuel

IVR82_20127301628NUCA
Auteur de l'illustration : Yannick Milleret
© Région Rhône-Alpes, Inventaire général du patrimoine culturel ; © Assemblée des Pays de Savoie
reproduction soumise à autorisation du titulaire des droits d'exploitation

Vue générale des vestiges des artifices Picon, vue est

IVR82_20127301629NUCA
Auteur de l'illustration : Yannick Milleret
© Région Rhône-Alpes, Inventaire général du patrimoine culturel ; © Assemblée des Pays de Savoie
reproduction soumise à autorisation du titulaire des droits d'exploitation

Vue du moulin depuis le canal de fuite, vue sud

IVR82_20127301630NUCA
Auteur de l'illustration : Yannick Milleret
© Région Rhône-Alpes, Inventaire général du patrimoine culturel ; © Assemblée des Pays de Savoie
reproduction soumise à autorisation du titulaire des droits d'exploitation

Vue des vestiges du moulin, vue sud-ouest

IVR82_20127301631NUCA
Auteur de l'illustration : Yannick Milleret
© Région Rhône-Alpes, Inventaire général du patrimoine culturel ; © Assemblée des Pays de Savoie
reproduction soumise à autorisation du titulaire des droits d'exploitation

Façade ouest du moulin avec une ouverture en anse de panier

IVR82_20127301632NUCA
Auteur de l'illustration : Yannick Milleret
© Région Rhône-Alpes, Inventaire général du patrimoine culturel ; © Assemblée des Pays de Savoie
reproduction soumise à autorisation du titulaire des droits d'exploitation

Vue intérieure du moulin avec une meule recouverte par la végétation

IVR82_20127301633NUCA
Auteur de l'illustration : Yannick Milleret
© Région Rhône-Alpes, Inventaire général du patrimoine culturel ; © Assemblée des Pays de Savoie
reproduction soumise à autorisation du titulaire des droits d'exploitation

Vue des vestiges depuis la berge du ruisseau la Deysse avec au premier plan, un pan de mur du battoir

IVR82_20127301635NUCA
Auteur de l'illustration : Yannick Milleret
© Région Rhône-Alpes, Inventaire général du patrimoine culturel ; © Assemblée des Pays de Savoie
reproduction soumise à autorisation du titulaire des droits d'exploitation

Vue du canal de fuite depuis le moulin

IVR82_20127301634NUCA
Auteur de l'illustration : Yannick Milleret
© Région Rhône-Alpes, Inventaire général du patrimoine culturel ; © Assemblée des Pays de Savoie
reproduction soumise à autorisation du titulaire des droits d'exploitation