



Rhône-Alpes, Savoie
Flumet
Le Tandiou

Moulin à farine du Tandiou actuellement vestiges

Références du dossier

Numéro de dossier : IA73003999

Date de l'enquête initiale : 2016

Date(s) de rédaction : 2016

Cadre de l'étude : enquête thématique départementale Patrimoine hydraulique des Pays de Savoie

Degré d'étude : recensé

Désignation

Dénomination : moulin à farine

Compléments de localisation

Milieu d'implantation : isolé

Réseau hydrographique : Ruisseau du Tandiou ; bassin-versant de l'Arly-Doron-Chaise

Références cadastrales : 2016, A, 149

Historique

En 1864, le moulin appartient à Joseph Pelissier. En 1882, il appartient à Joseph Marie (feu Joseph) Pelissier puis en 1885 à Catherine Pelissier. En 1890, il est exploité par Joseph Marie Jond-Dunand, en 1891 par Jean Martin (feu Julien) et en 1894 par Hilaire Ouvrier-Neyret (fils d'Étienne). Il est mentionné comme démoli en 1899 (FR.AD073, 3P1346). Il est toujours représenté sur le premier cadastre français de 1942. Actuellement, le bâtiment est à l'état de vestiges.

Période(s) principale(s) : 3e quart 19e siècle ()

Dates : 1864 (daté par source)

Description

Éléments descriptifs

Matériau(x) du gros-oeuvre, mise en oeuvre et revêtement : pierre

Énergies : énergie hydraulique : produite sur place

Typologies et état de conservation

État de conservation : vestiges

Statut, intérêt et protection

Les vestiges du moulin se trouvent en contrebas du hameau du Tandiou, dans une zone forestière très escarpée. Le chemin d'accès n'existe plus.

Statut de la propriété : propriété privée

Références documentaires

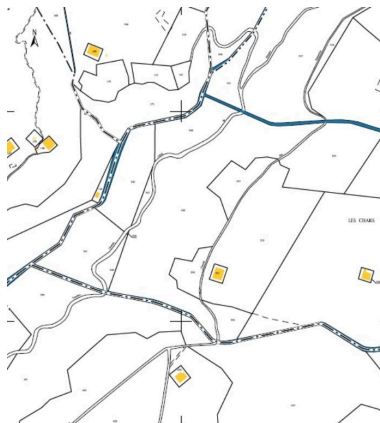
Documents d'archive

- **FR.AD073, 82S14, Flumet, 1861-1951.**
FR.AD073, 82S14, Service hydraulique, Flumet. Dignes de l'Arrondine (1902-1905), passerelle (1951), scieries et moulins : Arvin, Bourgeois, Favray, Pellissier, Marin-Curtet (1861-1871), Socquet-Juglard (Jorax, 1883), scierie Jiguet (1928), 1861-1951.
AD Savoie : 82S14
- **FR.AD073, 43SPC4, Flumet, 1864-1904.**
FR.AD073, 43SPC4, Ponts et chaussées, service hydraulique, Flumet : scieries Pellissier, Bourgeois, Marin Curtet (1864-1870) ; scierie et moulin Favran (Arondine, 1864-1870) ; scieries Pellissier (Frassetaz, 1869-1871) ; Socquet-Juglard (Jorax, 1882) ; barrages de la Société des Ardoisières Alpines (Arrondine, 1904) ; usine Jiguet (Arondine, 1928-1929), 1864-1904.
AD Savoie : 43SPC4
- **FR.AD073, 3P1346, 1882.**
FR.AD073, 3P1346, Matrice cadastrale des propriétés bâties, Flumet, 1882.
AD Savoie : 3P1346
- **FR.AD073, 3P1347, 1911-1940.**
FR.AD073, 3P1347, Matrice cadastrale des propriétés bâties, Flumet, 1911-1940.
AD Savoie : 3P1347
- **FR.AD073, 3P 7428, 1942.**
FR.AD073, 3P 7428, Premier cadastre français, Flumet, Section A, feuille 3, 1942.
AD Savoie : 3P 7428

Illustrations



Premier cadastre français,
Flumet, 1942, Section A,
feuille 3 (FR.AD073, 3P 7428).
IVR84_20167306260NUCA



Cadastre actuel, 2016.
IVR84_20167306261NUCA



Vestiges du moulin du Tandieu.
Phot. Clara Bérelle
IVR84_20167306262NUCA



IVR84_20167306262NUCA.jpg

IVR84_20167306263NUCA



Vestiges du moulin du Tandieu.

IVR84_20167306264NUCA

Dossiers liés

Dossiers de synthèse :

Patrimoine hydraulique de la Savoie : présentation de l'étude départementale (IA00141274) Rhône-Alpes, Savoie, Savoie

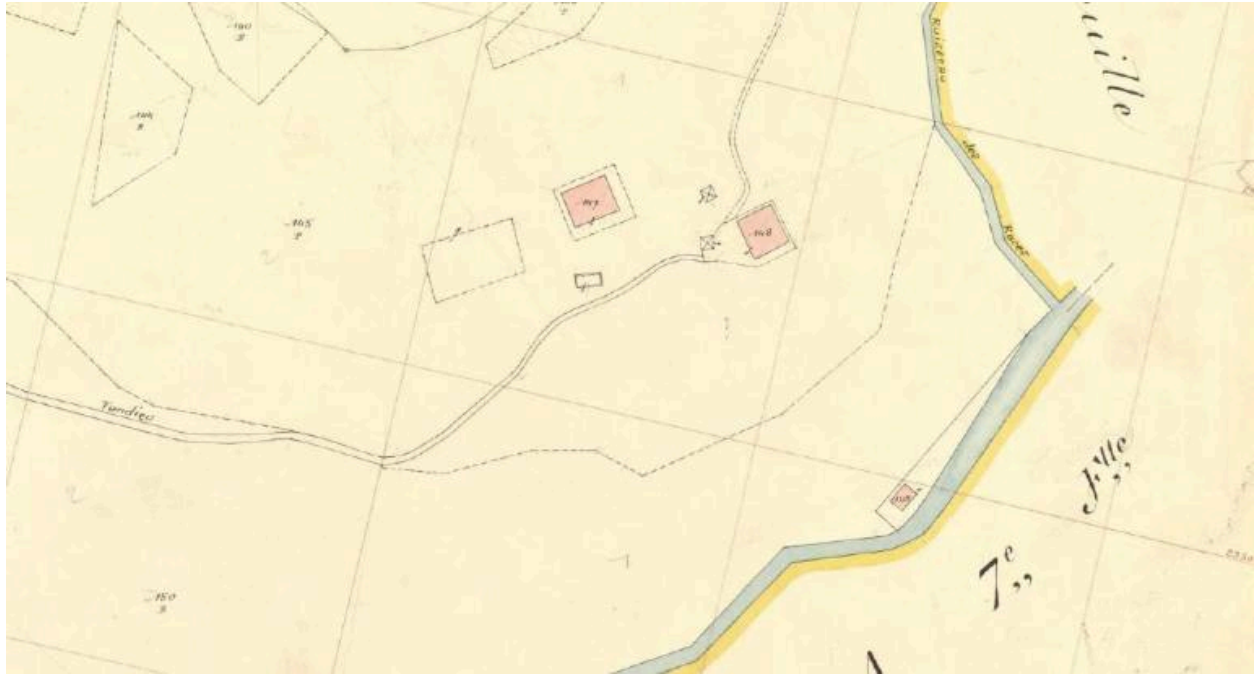
Oeuvre(s) contenue(s) :

Oeuvre(s) en rapport :

Paysage du bassin-versant de l'Arly-Doron-Chaise (IA73003968)

Auteur(s) du dossier : Clara Bérelle

Copyright(s) : © Région Rhône-Alpes, Inventaire général du patrimoine culturel ; © Conseil Savoie Mont Blanc

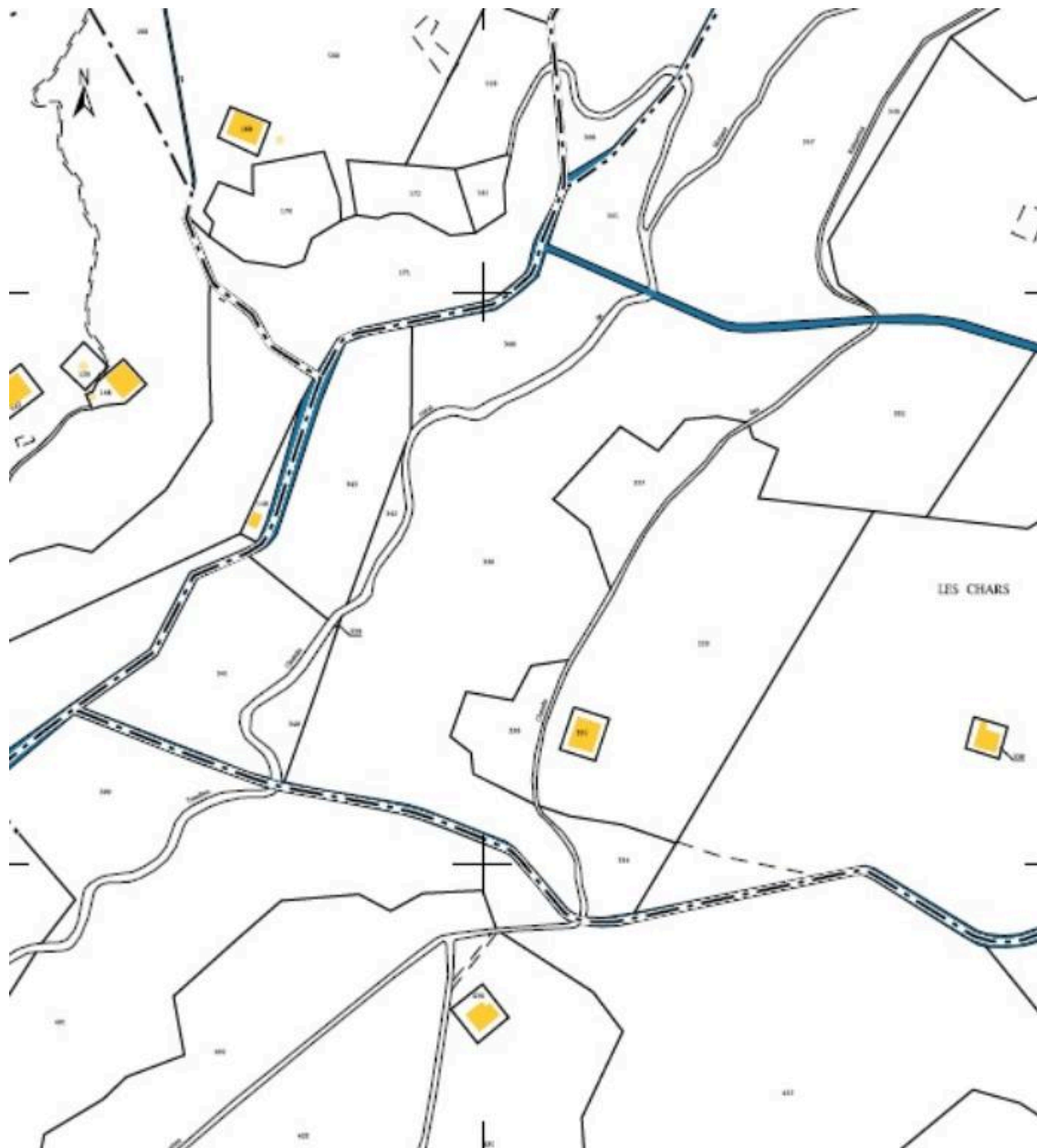


Premier cadastre français, Flumet, 1942, Section A, feuille 3 (FR.AD073, 3P 7428).

IVR84_20167306260NUCA

© Archives départementales de la Savoie

reproduction soumise à autorisation du titulaire des droits d'exploitation



Cadastre actuel, 2016.

IVR84_20167306261NUCA

© Ministère des finances, CIDF, Service du cadastre
reproduction soumise à autorisation du titulaire des droits d'exploitation



Vestiges du moulin du Tandieu.

IVR84_20167306262NUCA

Auteur de l'illustration : Clara Bérelle

© Région Auvergne-Rhône-Alpes, Inventaire général du patrimoine culturel ; © Conseil Savoie Mont Blanc
reproduction soumise à autorisation du titulaire des droits d'exploitation



IVR84_20167306262NUCA.jpg

IVR84_20167306263NUCA

© Région Auvergne-Rhône-Alpes, Inventaire général du patrimoine culturel ; © Conseil Savoie Mont Blanc
reproduction soumise à autorisation du titulaire des droits d'exploitation



Vestiges du moulin du Tandieu.

IVR84_20167306264NUCA

© Région Auvergne-Rhône-Alpes, Inventaire général du patrimoine culturel ; © Conseil Savoie Mont Blanc
reproduction soumise à autorisation du titulaire des droits d'exploitation