Rhône-Alpes, Savoie
Verrens-Arvey
Chez les Raucaz Chef-lieu
chemin de la forge

Forge Raucaz puis Jacquier actuellement garage

Références du dossier

Numéro de dossier : IA73003570
Date de l'enquête initiale : 2014
Date(s) de rédaction : 2015
Cadre de l'étude : enquête thématique départementale Patrimoine hydraulique des Pays de Savoie
Degré d'étude : recensé

Désignation

Dénomination : forge

Compléments de localisation

Milieu d'implantation : en village
Réseau hydrographique : Ruisseau des Ayes ; bassin-versant Isère inférieure-Val Gelon
Références cadastrales : 2014, B, 452

Historique

Une maison et un martinet appartenant à François Raucaz apparaissent sur la mappe sarde de 1728 (parcelle 1411). Le site est toujours visible sur le cadastre napoléonien de 1809 (section C, feuille 2 parcelle 915-916). La forge apparaît sur le premier cadastre français de 1870 (section B, feuille 3, parcelle 608). Elle est exploitée par Balthazar Raucaz (maréchal). A la fin du XIXe siècle, Balthazar Raucaz cède la forge à son apprenti, Joseph Jacquier. La famille Jacquier exploite le site jusqu'à la fin du XXe siècle. A l'origine, le site avait une activité de maréchalerie et de fabrication d'outils agricoles. Par la suite, il se spécialise dans la vente de matériel de motoculture. Actuellement, le bâtiment de l'ancienne forge est toujours visible. Il est utilisé comme garage.

Période(s) principale(s) : 2e quart 18e siècle ()
Dates : 1728 (daté par source)

Description

La forge est située en rive gauche du ruisseau des Ayes. Elle était alimentée par une conduite métallique passant le long de la façade nord du bâtiment. Certains tronçons de la conduite sont toujours visibles. Le bâtiment de la forge est toujours en place. Il est construit en pierre et couvert d'un toit en tôle bac. Il s'organise sur trois niveaux : un rez-de-chaussée, un étage et un étage de comble. L'atelier de la forge se trouvait au-rez-de-chaussée du bâtiment. Cet espace est actuellement occupé par un garage.

Eléments descriptifs

Matériau(x) du gros-oeuvre, mise en oeuvre et revêtement : pierre
Matériau(x) de couverture : métal en couverture
Étage(s) ou vaisseau(x) : rez-de-chaussée, 1 étage carré, 1 étage de comble
Couvrements :
Énergies : énergie hydraulique

Typologies et état de conservation

État de conservation : bon état

Statut, intérêt et protection

La commune de Verrens-Arvey fait partie du PNR des Bauges. L'ancienne forge se trouve dans le chef-lieu du village.

Sites de protection : parc naturel régional
Protections :
Statut de la propriété : propriété privée

Références documentaires

Documents d'archive

- **FR.AD073, C2888, 1732.**
  FR.AD073, C4664, Cadastre de 1728, Verrens-Arvey, 393, Vue 13, 1732.
  AD Savoie : C4664

- **FR.AD073, L1007, 1809.**
  FR.AD073, L1007, Cadastre napoléonien, Verrens-Arvey, section C, feuille 2, 1809.
  AD Savoie : L1007

- **FR.AD073, 3P 7551, 1870.**
  FR.AD073, 3P 7551, Premier cadastre français, Verrens-Arvey, Section B, feuille 3, 1870.
  AD Savoie : 3P 7551

Bibliographie

- **H.Barthélémy, Anciens moulins en Combe de Savoie, 2014.**
  H.Barthélémy, Anciens moulins en Combe de Savoie et bas Val d'Arly, Cahier du Vieux Conflans, n°175, Société des Amis du Vieux Conflans, Albertville, 2014.
  CDP Savoie

Illustrations

Cadastre de 1728, Verrens-Arvey, 1732 393, Vue 13 (FR.AD073, C4664). Autr. Clara Bérelle IVR82_20157301588NUCA

Cadastre napoléonien, Verrens-Arvey, section C, feuille 2, 1809 (FR.AD073, L1007). Autr. Clara Bérelle IVR82_20157301501NUCA

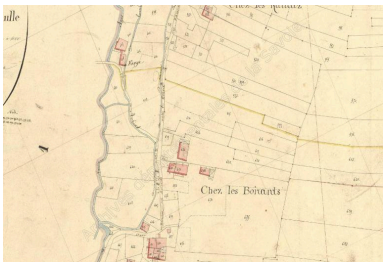

Premier cadastre français, Verrens-Arvey, 1870, Section B, feuille 3 (FR.AD073, 3P 7551). Autr. Clara Bérelle IVR82_20157301502NUCA

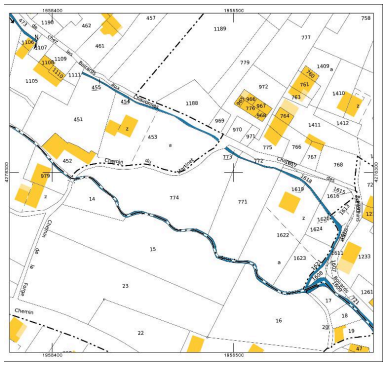

Cadastre actuel, 2014.
Autr. Clara Bérelle
IVR82_20157301503NUCA

Pignon est du bâtiment
de l'ancienne forge.
Phot. Clara Bérelle
IVR82_20157301504NUCA

Façade nord du bâtiment.
Phot. Clara Bérelle
IVR82_20157301505NUCA

Dossiers liés

Dossiers de synthèse :
Patrimoine hydraulique de la Savoie : présentation de l'étude départementale (IA00141274) Rhône-Alpes, Savoie, Savoie
Oeuvre(s) contenue(s) :
Oeuvre(s) en rapport :
Paysage du bassin-versant de l'Isère inférieure et du Val Gelon (IA73003401) Aiton, Albertville, Allondaz, Arbin, Arvillard, Betton-Bettonet, Bonvillard, Bourget-en-Huile, Bourgneuf, Chamousset, Chamoux-sur-Gelon, Champ-Laurent, Châteauneuf, Chignin, Cléry, Coise-Saint-Jean-Pied-Gauthier, Cruet, Détrier, Étable, Francin, Fréterive, Frontenex, Gilly-sur-Isère, Grésy-sur-Isère, Grignon, Hauteville, La Chapelle-Blanche, La Chavanne, La Croix-de-la-Rochette, La Rochette, La Table, La Trinité, Laissaud, Le Pontet, Le Verneil, Les Marches, Les Mollettes, Mercury, Montailleur, Montendry, Monthion, Montmélian, Myans, Notre-Dame-des-Millières, Pallud, Planaise, Plancherine, Presle, Rotherens, Sainte-Hélène-du-Lac, Sainte-Hélène-sur-Isère, Saint-Jean-de-la-Porte, Saint-Jeoire-Prieuré, Saint-Pierre-d'Albigny, Saint-Pierre-de-Soucy, Saint-Vital, Tournon, Verrens-Arvey, Villard-d'Héry, Villard-Léger, Villard-Sallet, Villaroux.

Auteur(s) du dossier : Clara Bérelle
Copyright(s) : © Région Rhône-Alpes, Inventaire général du patrimoine culturel ; © Assemblée des Pays de Savoie

Cadastre de 1728, Verrens-Arvey, 1732 393, Vue 13 (FR.AD073, C4664).

IVR82_20157301588NUCA
Auteur du document reproduit : Clara Bérelle
© Région Rhône-Alpes, Inventaire général du patrimoine culturel ; © Assemblée des Pays de Savoie ; © Archives départementales de la Savoie
reproduction soumise à autorisation du titulaire des droits d'exploitation

Cadastre napoléonien, Verrens-Arvey, section C, feuille 2, 1809 (FR.AD073, L1007).

IVR82_20157301501NUCA
Auteur du document reproduit : Clara Bérelle
© Région Rhône-Alpes, Inventaire général du patrimoine culturel ; © Assemblée des Pays de Savoie ; © Archives départementales de la Savoie
reproduction soumise à autorisation du titulaire des droits d'exploitation

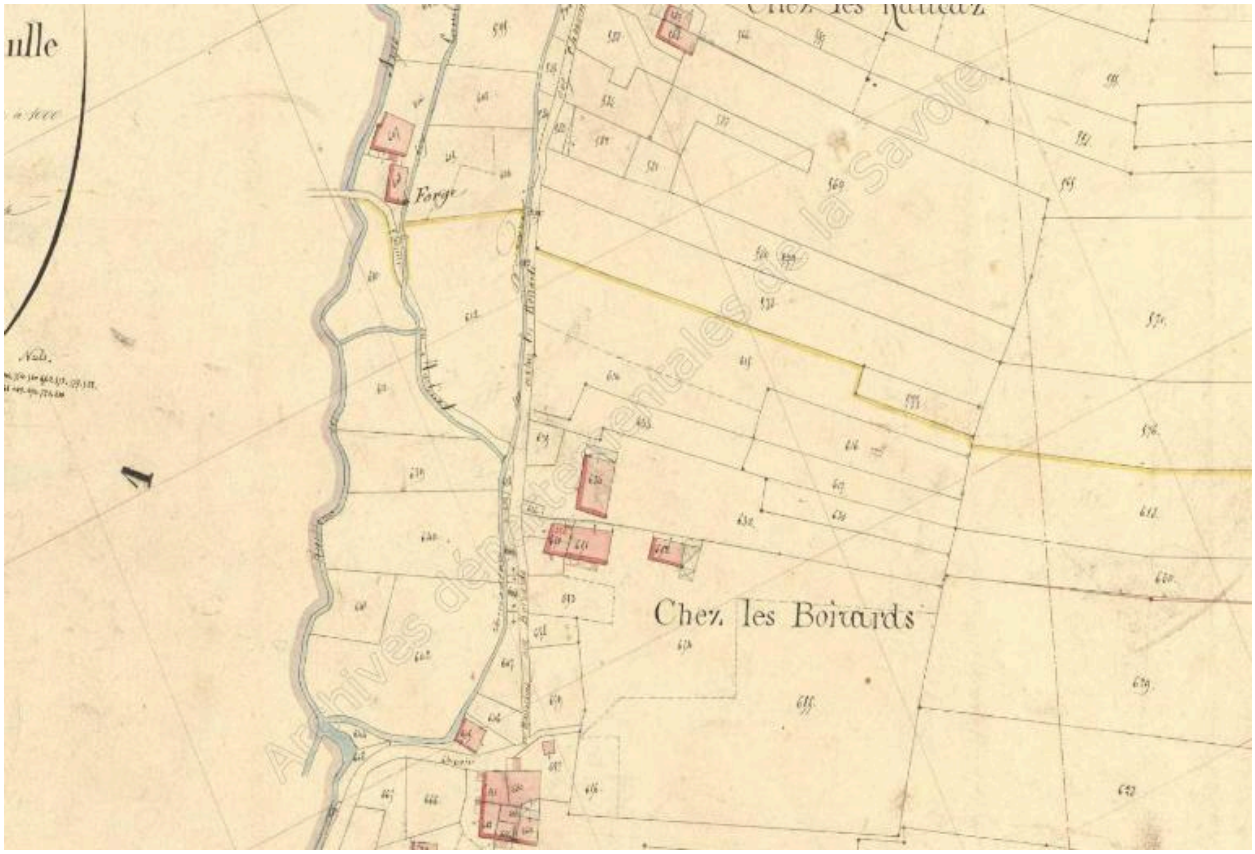

Premier cadastre français, Verrens-Arvey, 1870, Section B, feuille 3 (FR.AD073, 3P 7551).

IVR82_20157301502NUCA
Auteur du document reproduit : Clara Bérelle
© Région Rhône-Alpes, Inventaire général du patrimoine culturel ; © Assemblée des Pays de Savoie ; © Archives départementales de la Savoie
reproduction soumise à autorisation du titulaire des droits d'exploitation

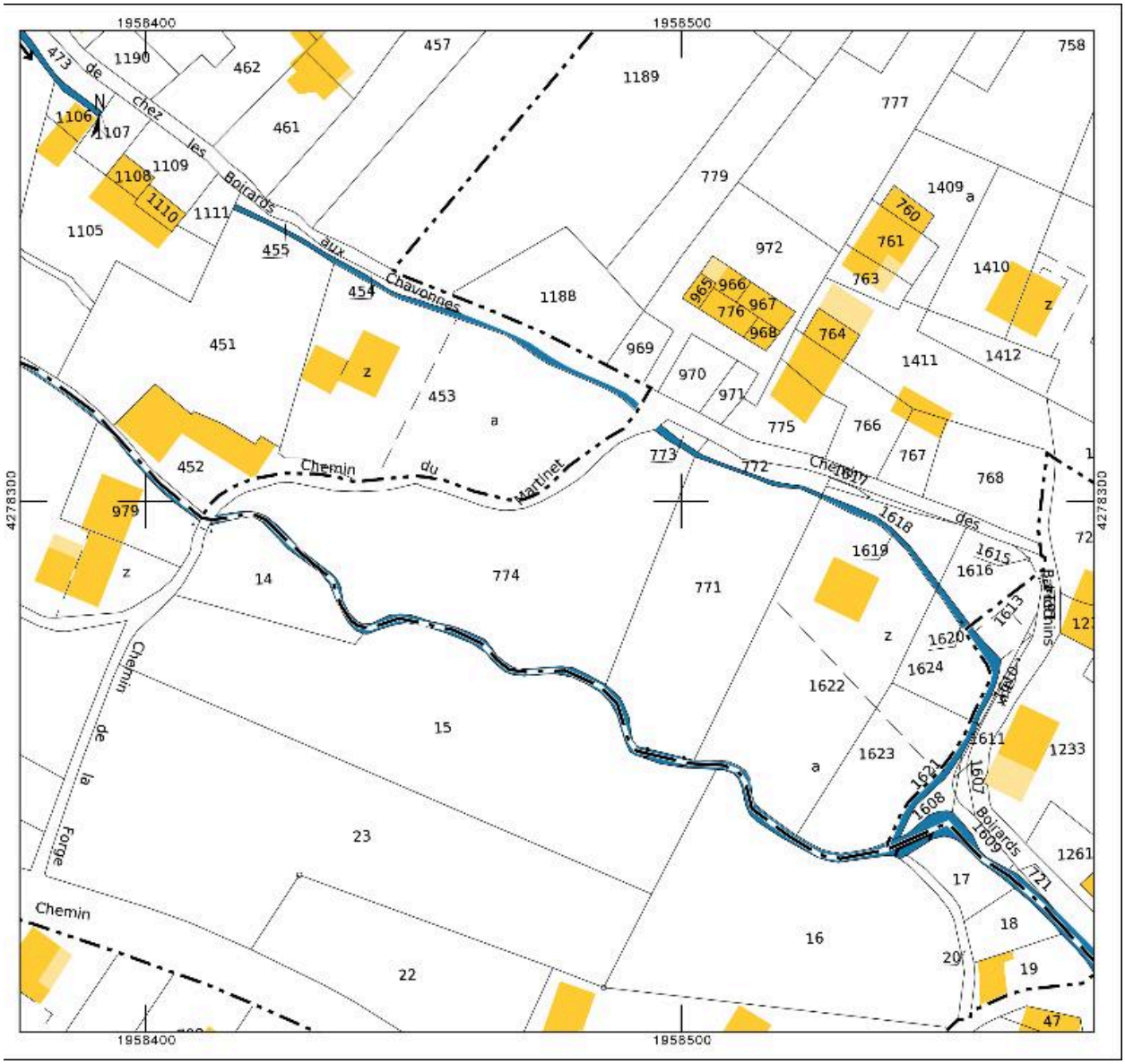

Cadastre actuel, 2014.

IVR82_20157301503NUCA
Auteur du document reproduit : Clara Bérelle
© Ministère des finances, CIDF, Service du cadastre
reproduction soumise à autorisation du titulaire des droits d'exploitation

Pignon est du bâtiment de l'ancienne forge.

IVR82_20157301504NUCA
Auteur de l'illustration : Clara Bérelle
© Région Rhône-Alpes, Inventaire général du patrimoine culturel ; © Assemblée des Pays de Savoie
communication soumise à autorisation, reproduction soumise à autorisation

Façade nord du bâtiment.

IVR82_20157301505NUCA
Auteur de l'illustration : Clara Bérelle
© Région Rhône-Alpes, Inventaire général du patrimoine culturel ; © Assemblée des Pays de Savoie
communication soumise à autorisation, reproduction soumise à autorisation